

福岡県・九州地方整備局と同時発表

平成28年4月24日

道 路 局

福岡県南部と阿蘇地域を結ぶ国道の応急復旧完了

～福岡県八女市北矢部地区の国道442号が通行可能に～

- 今般の地震による岩盤崩落で、福岡県南部と阿蘇地域を結ぶ幹線道路である国道442号が、福岡県八女市北矢部地区において通行止めとなっていますが、福岡県とTEC-FORCE（国土交通省の緊急災害対策派遣隊）による応急復旧が完了し、25日（月）午前7時から片側交互通行が可能になります。
- この開通により、福岡県南部地域から阿蘇地域への大型車両の利用可能な経路が確保され、支援物資輸送などの迅速化に寄与するとともに、復旧支援の経路としても期待されます。

【概要】

- ・ 開通日時：平成28年4月25日（月）午前7時頃
- ・ 開通箇所：福岡県八女市北矢部地区（別添図参照）

問い合わせ先：

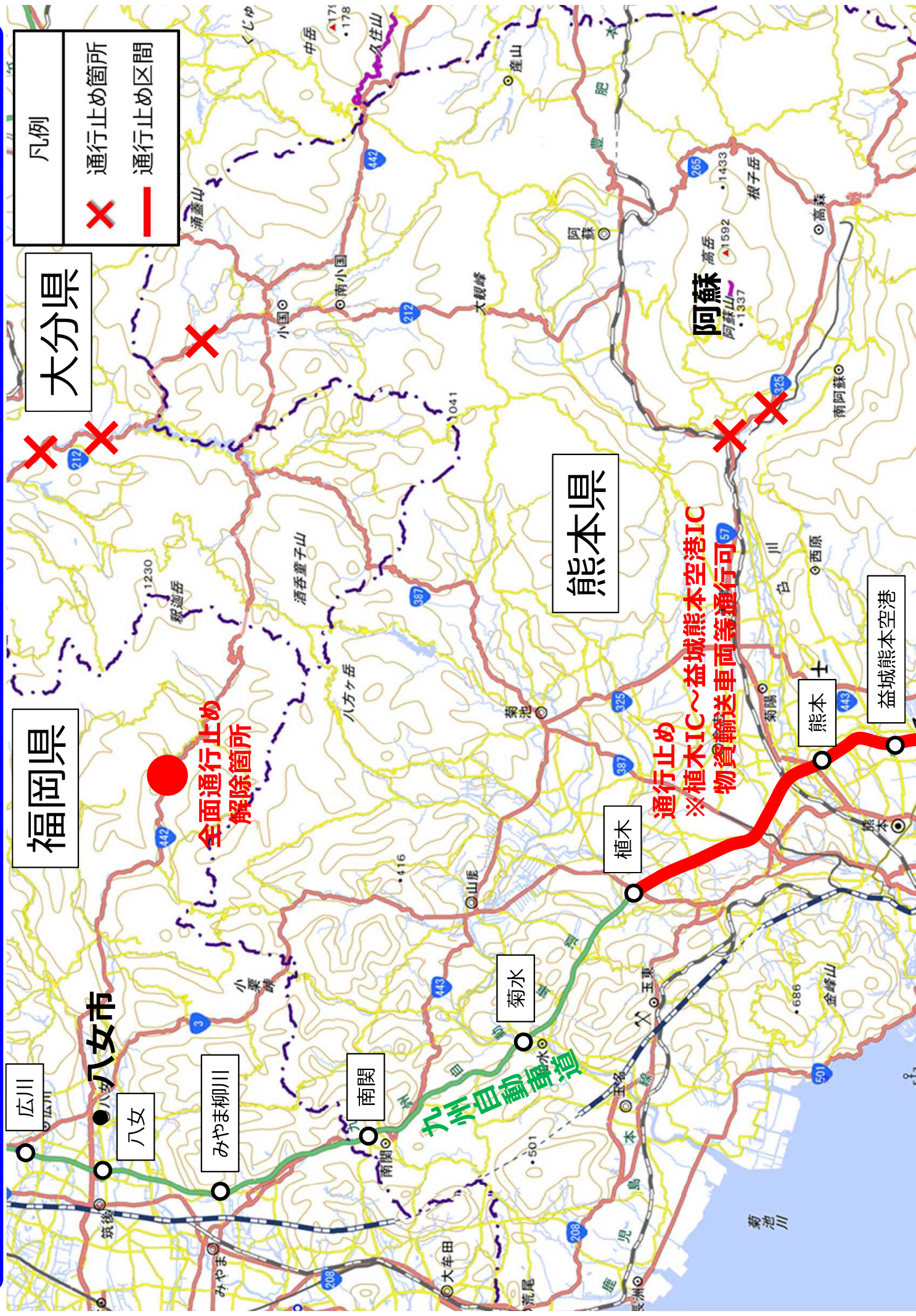
道路局 国道・防災課 課長補佐 竹内 勇喜（内線 37842）

代表：03-5253-8111

直通：03-5253-8493 FAX：03-5253-1620

同時配布：国土交通省九州記者会、九州建設専門記者クラブ、福岡県政記者クラブ

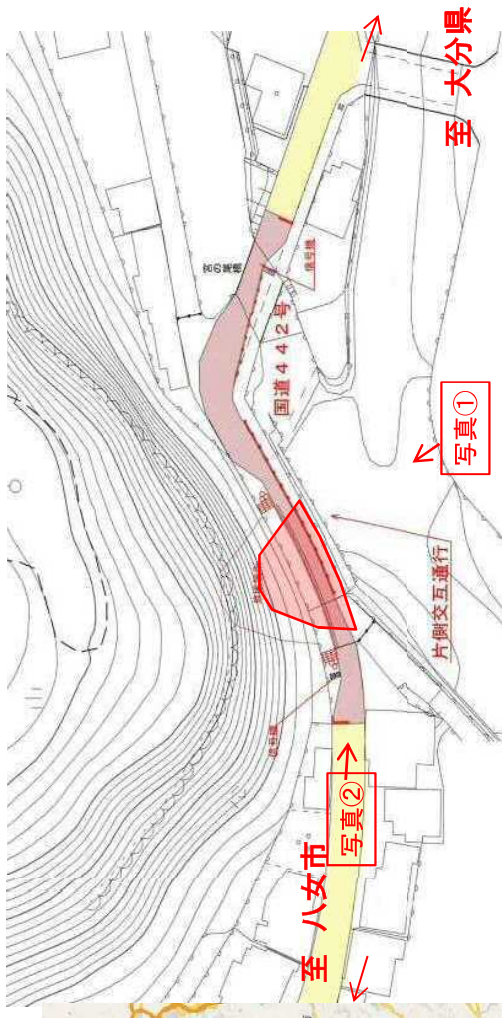
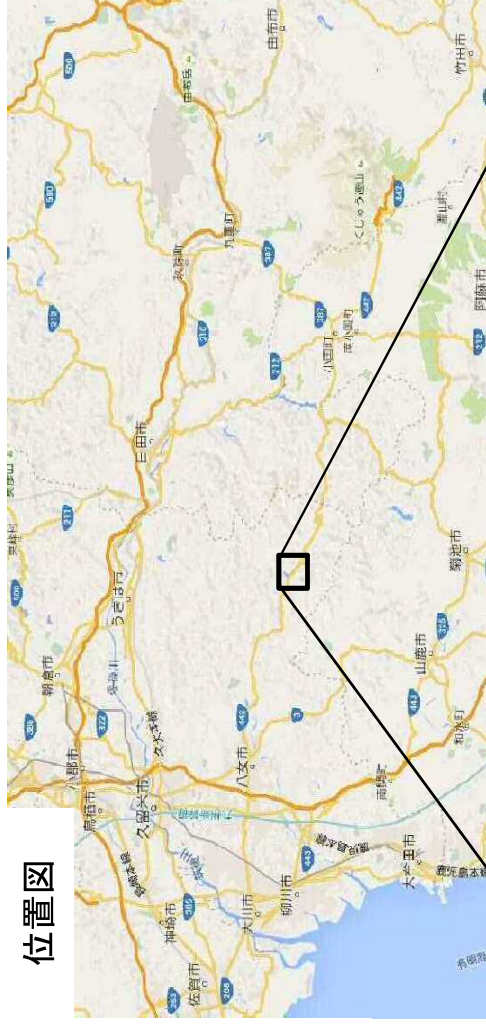
広域位置図(国道442号八女市北矢部地区)



国道442号（八女市役所矢部支所付近）全面通行止の解除

- 路線名：国道442号（八女市役所矢部支所付近）
- 区間：福岡県八女市矢部村大字北矢部
- 日時：4月25日午前7時に片側交互通行へ変更

位置図




なお、当分の間は片側交互通行となりますので
ご通行の際は現場の誘導指示に従って安全運転で
お願い致します。

- 規制解除後、下記のいずれかに該当する場合には、安全確認のため全面通行止めを実施します。
 - ・ 崩落した崖面で一定以上の変位が観測された場合。
 - ・ 現地で震度3以上の地震が観測された場合。
 - ・ 連続雨量が120mmまたは時間最大雨量が20mmを超過した場合。
 - ・ その他の異常が確認された場合。
- 安全が確認され次第、全面通行止めの規制を解除します。





[被災直後]



①



②



[応急復旧状況]