

平成28年5月10日

道 路 局

「道の駅」の第45回登録について
～今回14駅が登録され、1,093駅となります～

「道の駅」は、平成5年に創設された制度で、市町村等からの申請に基づき、国土交通省道路局で登録を行っています。

今回、市町村等から14駅の申請があり、登録を行いました。

今回の登録により、全国の「道の駅」は、1,093駅となります。

【参考】熊本地震の被災地を支援する「道の駅」

熊本地震の発災後、被災地隣接の「道の駅」では、緊急避難者受入や被災地の救援など様々な支援が行われています。

問い合わせ先：

道路局 国道・防災課 課長補佐 竹内 勇喜（内線 37842）

代表：03-5253-8111

直通：03-5253-8493 FAX：03-5253-1620



「道の駅」新たに14箇所登録

○市町村等からの「道の駅」登録申請が提出され、新たに14駅登録します

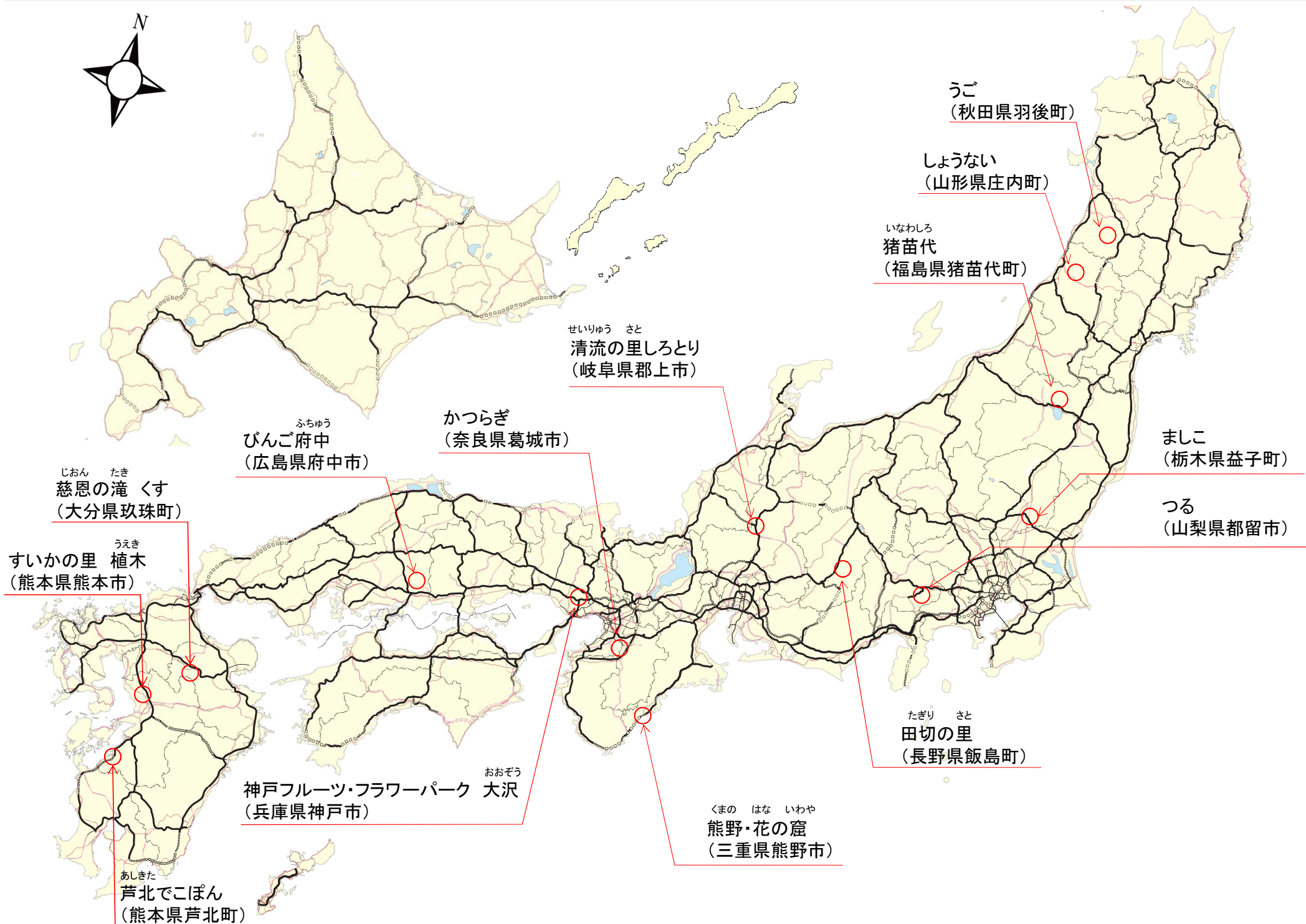
○「道の駅」は平成5年に創設された制度で、これまでに1079駅が登録済みであり、今回の登録で、全「道の駅」数は1093駅となります。

「道の駅」登録箇所一覧(平成28年5月10日登録)

所管整備局	都道府県	申請者	駅名	設置箇所	路線名	道路種別	整備手法	オープン予定	備考
東北	秋田県	うごまち 羽後町	うご	秋田県雄勝郡羽後町西馬音内中野200番地	一般道道398号	補助国道	単独	H28年度	
	山形県	しょうないまち 庄内町	しょうない	山形県東田川郡庄内町狩川外北割97番地1	一般国道47号	直轄国道	単独	H28年度	
	福島県	いなわしろまち 猪苗代町	いなわしろ 猪苗代	福島県耶麻郡猪苗代町堅田五百苅1番地	一般国道115号	補助国道	一体	H28年度	
関東	栃木県	ましこまち 益子町	ましこ	栃木県芳賀郡益子町長堤2271番地	主要地方道 つくば益子線	主要地方道	一体	H28年度	
	山梨県	つるし 都留市	つる	山梨県都留市大原88番地外	市道 大原線	市道	単独	H28年度	
中部	岐阜県	ぐじょうし 郡上市	せりゅう さと 清流の里しるとり	岐阜県郡上市白鳥町向小駄良693番地2	一般国道156、158号	直轄国道	単独	H28年度	
	三重県	くまのし 熊野市	くまの はな いわや 熊野・花の窟	三重県熊野市有馬町137	一般国道42号	直轄国道	単独	H28年度	
	長野県	いじままち 飯島町	たぎり さと 田切の里	長野県上伊那郡飯島町田ぎり切2598-1	一般国道153号	補助国道	一体	H28年度	
近畿	兵庫県	こうべし 神戸市	こうべ 神戸フルーツ・フラワーパーク 大沢	兵庫県神戸市北区大沢町かみおおぞう上大沢2150	主要地方道 山田三田線	主要地方道	単独	H28年度	
	奈良県	かつらぎし 葛城市	かつらぎ	奈良県葛城市太田1257番	一般国道166号	補助国道	単独	H28年度	
中国	広島県	ふちゅうし 府中市	ふちゅう びんご府中	広島県府中市府川町230番地1	市道 府川11号線	市道	単独	H28年度	
九州	熊本県	くまもとし 熊本市	さと うえき すいかの里 植木	熊本県熊本市北区植木町岩野160番地1	一般県道 329号原植木線	一般県道	単独	H28年度	
	熊本県	あしきたまち 芦北町	あしきた 芦北でこぼん	熊本県葦北郡芦北町佐敷443	主要地方道 芦北球磨線	主要地方道	単独	H28年度	
	大分県	くすまち 玖珠町	じおん たき 慈恩の滝 くす	大分県玖珠郡玖珠町山浦618番地の24	一般国道210号	直轄国道	一体	H28年度	

計14駅

「道の駅」第45回登録箇所 (14箇所)



道の駅「うご」

◆路線名：一般国道398号

◆所在地：秋田県 雄勝郡 羽後町 西馬音内字中野200番地
あきたけん おがちぐん うごまち にしもない あざなかの

◆面積および施設等

- ・面積：7,200㎡
- ・施設：駐車場97台、トイレ20器、公衆電話、物販コーナー、レストラン、カフェ、ファーストフードコーナー、観光案内所、ATM、交流スペース、授乳室、シャワー室、情報提供コーナー
- ・整備手法：単独型

◆オープン予定：平成28年度

◆特徴

- ・そばを中心としたレストラン、地域の特産物をお洒落に味わえるカフェ、うご牛など高級な地元食材を手軽に楽しめるファーストフードコーナーを備える
- ・地元農産物の直売を行う物販コーナーと、加工品開発のための加工施設を備える（6次産業化の推進）
- ・防災対策として、非常用発電機、太陽光発電、蓄電池、貯水槽、シャワー室、災害時でも使えるトイレ等を備える。

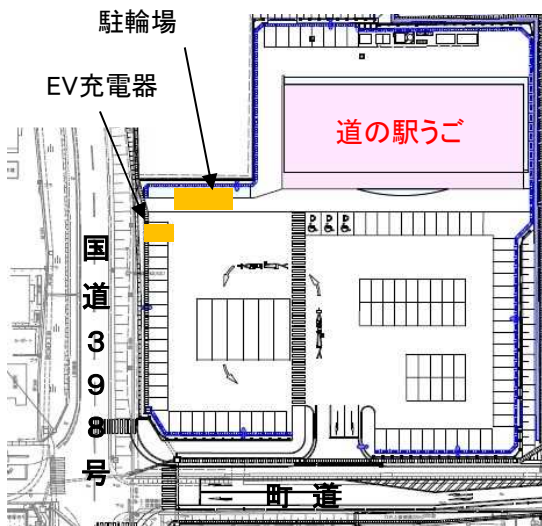
イメージパース



位置図



平面図



位置図

至由利本荘市



道の駅「しょうない」

◆路線名：一般国道47号

やまがたけん ひがしたがわぐん しょうないまち かりかわあざ そときたわり

◆所在地：山形県 東田川郡 庄内町 狩川 字 外北割 97番地1

◆面積および施設等

- ・面積：8,881㎡
- ・施設：駐車場67台・トイレ17器（24時間使用可能）、農産物直売所、農村レストラン、休憩室、道路・災害情報コーナー、地域情報コーナー
- ・整備手法：単独型

◆オープン予定：H28年度

◆特徴

- ・産直、農村レストランによる産業振興、雇用の場確保、ひとり暮らしの高齢者のため見守りネットワークづくりで地域振興と福祉の拠点
- ・庄内地域のゲートウェイとして地域全体の観光案内と特産物販売、町内着地型観光推進のためのガイド事業で交流人口拡大
- ・一般国道47号の休憩施設であると共に、この10年間で災害により17回の全面通行止めもあり、緊急時の防災拠点として位置づけ

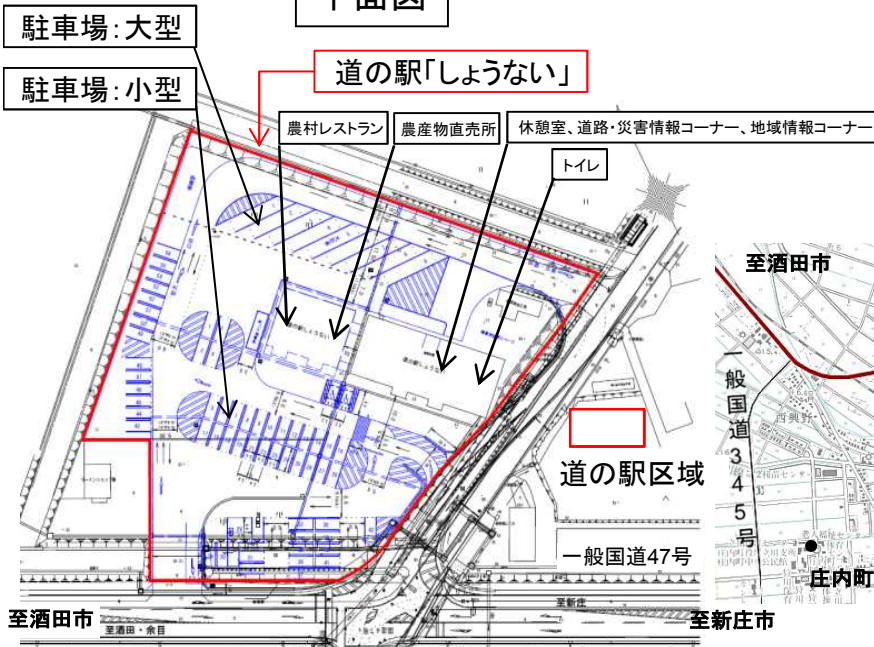
イメージパース



位置図



平面図



位置図



いなわしろ 道の駅「猪苗代」

◆路線名：一般国道115号

◆所在地：ふくしまけんやまぐんいなわしろまちおおざかただあざごひやくがり
福島県耶麻郡猪苗代町大字堅田字五百苺1番地

◆面積および施設等

- ・面積：32,988㎡
- ・福島県 駐車場31台、トイレ25器、道路情報提供装置
- ・猪苗代町 駐車場151台、トイレ25器、情報コーナー、公衆電話
地域振興施設、交流促進施設、ヘリポート

◆オープン予定：平成28年度

◆特徴

- ・あらゆる災害に対応した防災拠点施設
- ・地域間交流や周辺観光等地域情報提供施設
- ・地場産品の直販所を設置し、ブランド認知度を向上

イメージパース

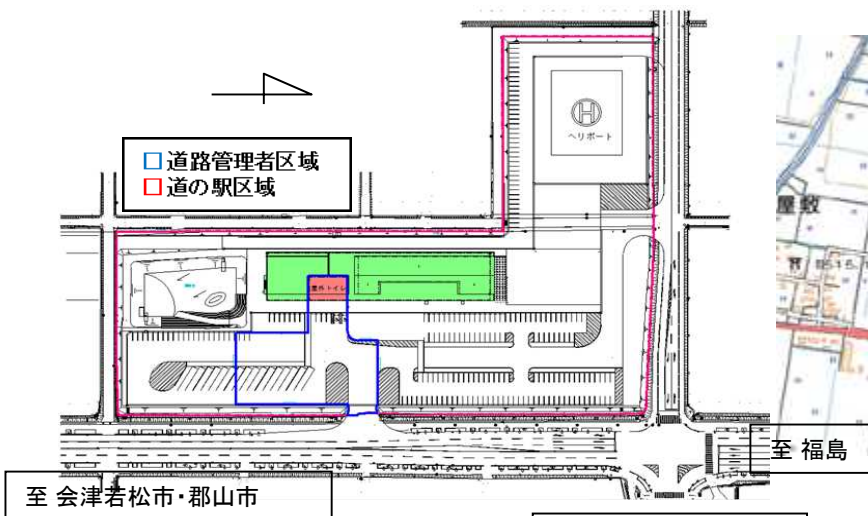


位置図



平面図

位置図



道の駅「ましこ」

◆路線名：主要地方道つくば益子線

とちぎけん はがぐん ましこまち おおあざ ながつつみ

◆所在地：栃木県 芳賀郡 益子町 大字 長堤 2 2 7 1 番地

◆面積および施設等

- ・面積：21,690㎡
- ・施設：駐車場150台、公衆トイレ13器、直売物産施設、飲食施設、多目的室、多目的ホール、情報休憩コーナー、多目的広場
- ・整備手法：一体型

◆オープン予定：H28年度

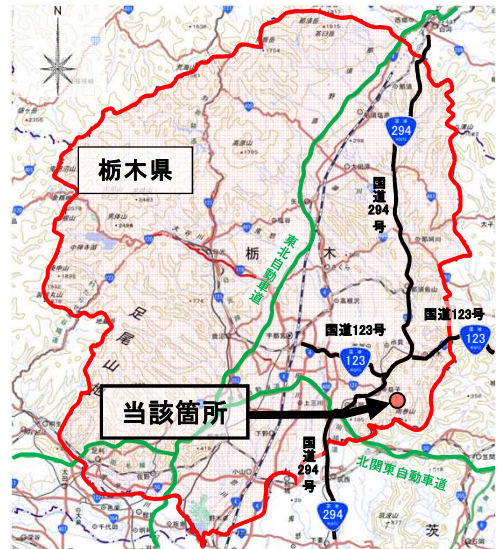
◆特徴

- ・地域の総合案内窓口として地域コンシェルジュを配置し、益子町の「食」「暮らし」「文化」を情報発信
- ・益子焼の体験やイチゴ狩りなどの観光農業等の情報提供、案内から予約までをノンストップサービスで提供し、交流拠点化を図る
- ・空き家、求人、企業支援などの情報を発信し、移住・定住を促進

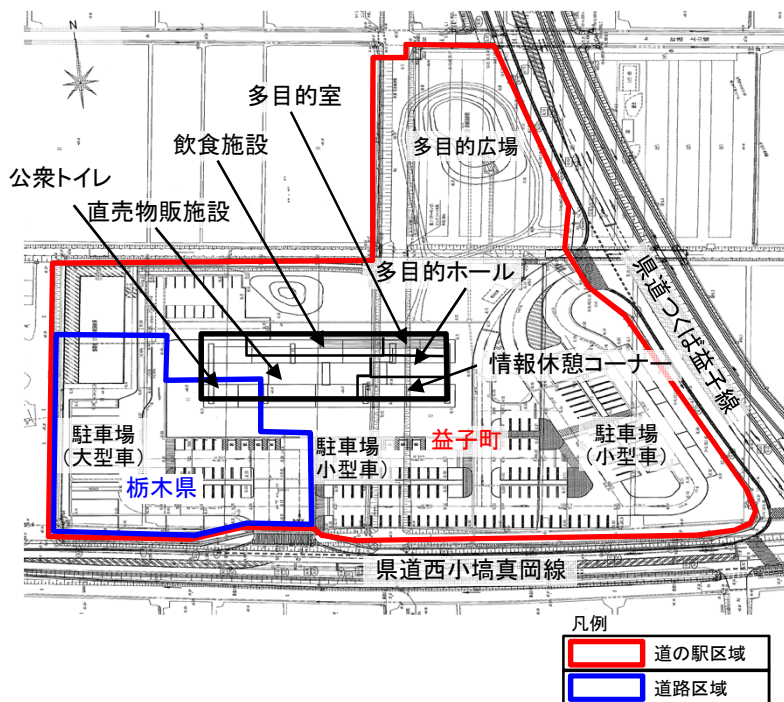
イメージパース



位置図



平面図



位置図



道の駅「つる」

◆路線名：市道大原線

やまなしけん つる し おおはら ほんち

◆所在地：山梨県 都留市 大原 88番地外

◆面積および施設等

- ・面積：10,575㎡
- ・施設：駐車場76台（うち電気自動車急速充電施設1台）、トイレ21器、公衆電話農林産物直売所、レストラン、加工施設、情報提供施設、休憩コーナー、イベント広場、非常食備蓄庫、非常電源自家発電設備、避難用寝具
- ・整備手法：単独型

◆オープン予定：H28年度

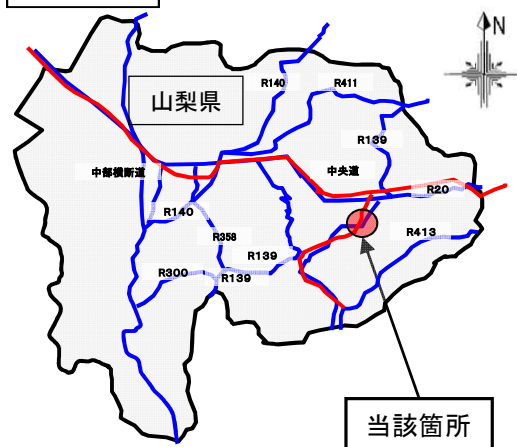
◆特徴

- ・地元農産物等の直売所、加工施設、レストランの整備（6次産業化の推進）
- ・地元イベントの開催と地域情報発信による交流拠点化を図る
- ・非常食備蓄庫や非常電源自家発電設備等の設置による防災拠点化を図る

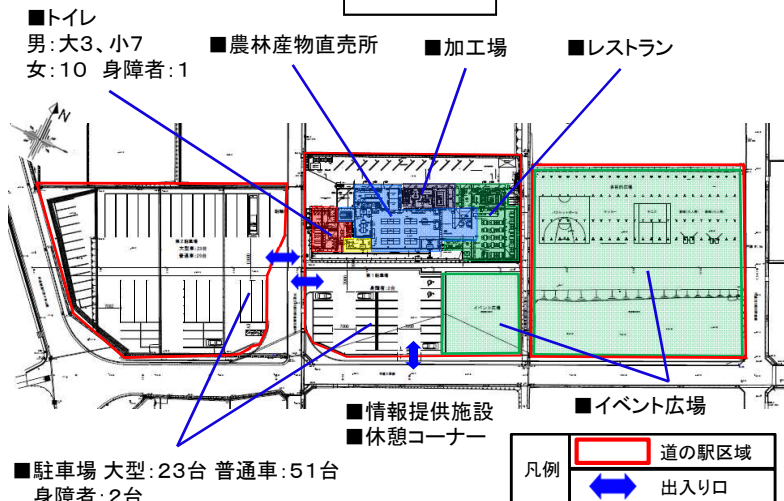
イメージパース



位置図



平面図



位置図



道の駅「清流の里しろとり」

- ◆路線名：一般国道156号、158号
- ◆所在地：岐阜県郡上市白鳥町向小駄良693番地2
ぎふけん ぐじょうし しろとりちょうむかいこだら
- ◆面積および施設等
 - ・面積：7,699㎡
 - ・駐車場81台（大型6台、普通車72台、身障者用3台）
 - ・トイレ20器（男 小7器 大4器、女8器、身体障害者（オストメイト対応）1器）
 - ・情報、休憩施設
 - ・地域振興施設：白鳥地域特産物振興センター、白鳥農畜産物処理加工施設、白鳥ふれあいの館、白鳥木遊館
 - ・国土交通省中部地方整備局：道路情報提供装置
 - ・整備手法：単独型
- ◆オープン予定：H28年度
- ◆特徴
 - ・国道158号の交通危険区間の早期情報提供（雨量規制、土砂崩れ、雪崩等）及び道路利用者の休息施設の向上
 - ・防災備蓄品及びEV充電器（蓄電池付）等を整備し防災拠点機能を充実することにより、災害時の活動拠点及び避難所としての機能
 - ・福井県大野市内道の駅「九頭竜」「（整備予定）（仮称）結の故郷」と郡上市内7つの道の駅による、「大野市・郡上市道の駅連絡協議会」を設立しており、両市の防災及び観光に関する連携強化
 - ・福井市、大野市、美濃市、郡上市で越前美濃街道広域観光圏を形成し、広域観光案内を実施

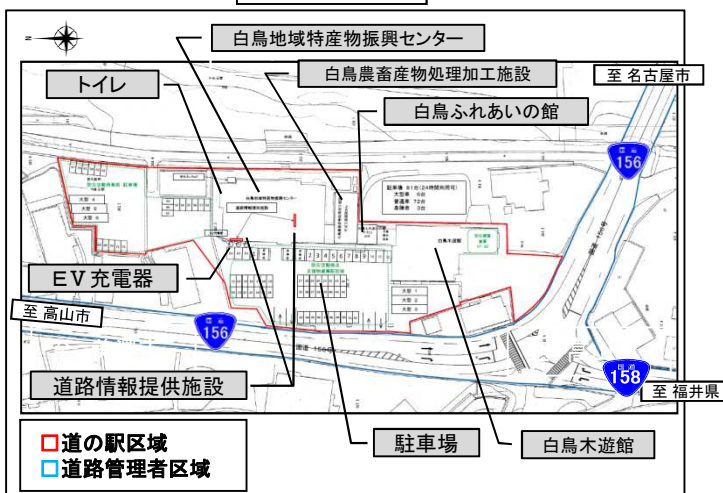
現況写真

位置図



平面図

位置図



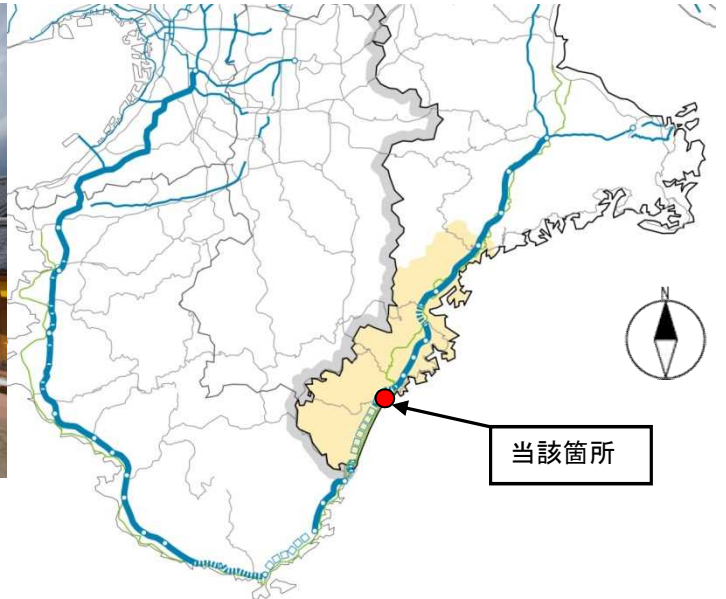
道の駅「熊野・花の窟」

- ◆路線名：一般国道42号
- ◆所在地：三重県熊野市有馬町137
みえけん くまの し ありまちょう
- ◆面積および施設等
 - ・面積：3,465㎡
 - ・施設：駐車場29台、トイレ8器、農産物直売所、食堂、休憩コーナー、情報提供施設
 - ・整備手法：単独型
- ◆オープン予定：H28年度
- ◆特徴
 - ・世界遺産「熊野古道」の「花の窟」を初めとする観光案内及び観光情報の拠点として道路利用者、観光客への休憩場所の提供
 - ・熊野尾鷲道路・国道42号やその他主要道路の交通情報、災害情報の発信
 - ・地域特産品の古代米(イザナミ米)を使用したうどんやみたらし団子等の提供を行い、観光客との交流を図り地域活性化を図る

現況写真



位置図



当該箇所

平面図



位置図



当該箇所

たぎり さと
道の駅「田切の里」

◆路線名：一般国道153号 伊南バイパス

◆所在地：長野県 上伊那郡 飯島町田切2598-1

◆面積および施設等

- ・面積：8,800㎡
- ・長野県：駐車場82台、トイレ16器
- ・飯島町：農産物販売所、レストラン、農産物加工所、休憩・情報提供施設
- ・整備手法：一体型

◆オープン予定：H28年度

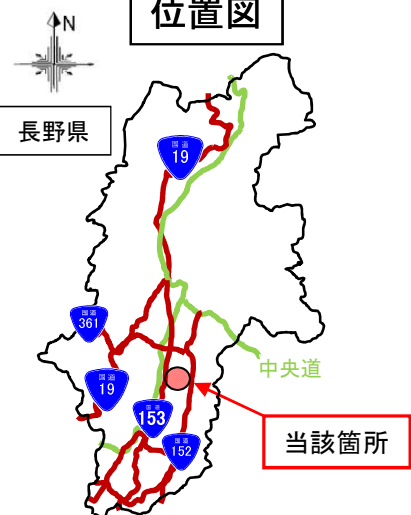
◆特徴

- ・地場産品の6次産業化を進めるための「農産物加工所」や地元の採れ立て野菜を提供する「レストラン」の設置による産業振興・雇用促進
- ・「道の駅」からの高齢者宅への宅配や安否サービスの実施
- ・防災拠点としての備蓄用防災倉庫・非常用トイレ・非常用井戸等の整備

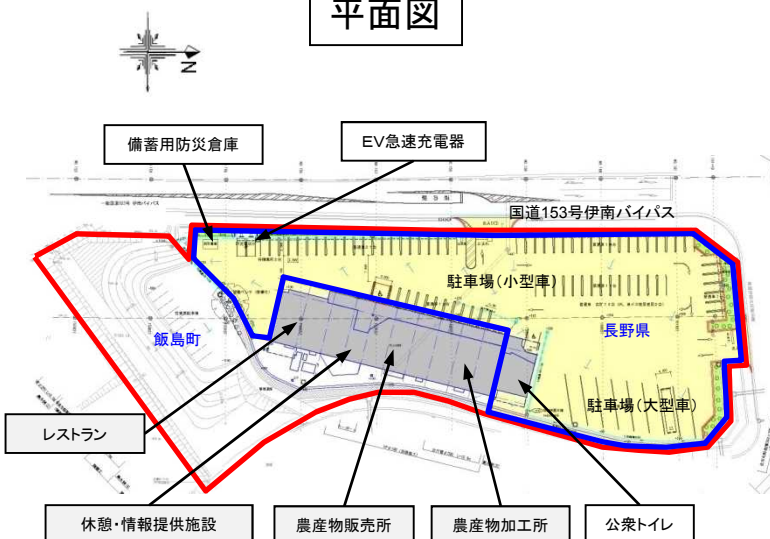
イメージパース



位置図



平面図



位置図



道の駅「神戸フルーツ・フラワーパーク 大沢」

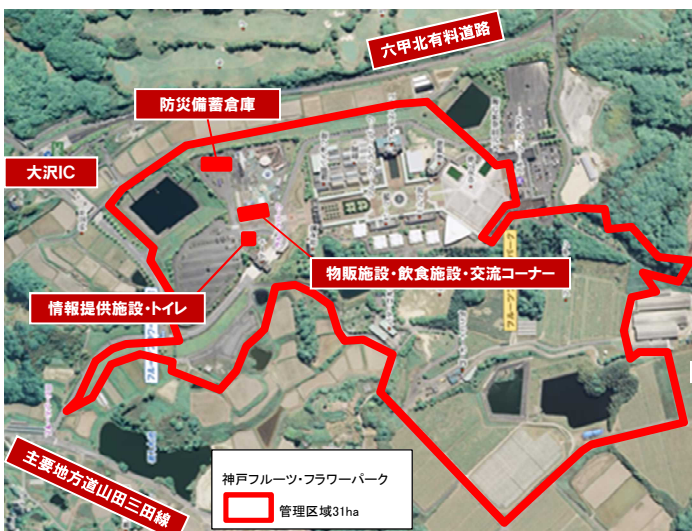
- ◆路線名: 主要地方道山田三田線、市道大沢1号線、市道嫁取松越線
- ◆所在地: 兵庫県神戸市北区大沢町上大沢2150
- ◆面積および施設等
 - ・面積: 約310,000㎡
 - ・施設概要: 駐車場 660台、トイレ 67基、情報提供施設、物販施設、飲食施設、足湯、交流コーナー、防災備蓄倉庫、温室等農業振興施設、果樹園、遊園地、バーベキュー場
 - ・整備手法: 単独型
- ◆H29.3オープン予定
- ◆特徴
 - ・31haの広大な敷地と既存施設を再編した「道の駅」の整備を行い、周辺観光施設と連携し、神戸の産業振興の新たな拠点とする。
 - ・備蓄倉庫を整備することで総合防災備蓄拠点としての機能を拡充し、約2万人分の備蓄体制とし、地域の避難所等の後方支援を行う。



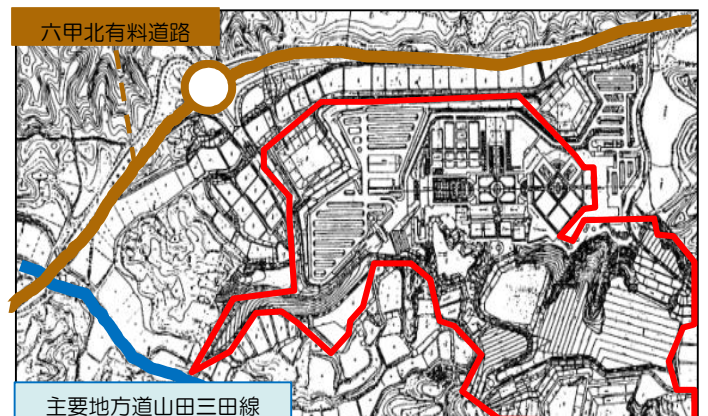
イメージパース



位置図



平面図



位置図

道の駅「かつらぎ」

◆路線名：一般国道166号

◆所在地：奈良県 なら けん かつらぎし かつらぎ し おおた おおた 葛城市 太田1257番地

◆面積および施設等

- ・面積：33,000㎡
- ・葛城市：駐車場102台、トイレ52器、かつらぎ交流センター、農産物・酪農製品直売所、チャレンジショップ、多目的室、情報コーナー、休憩コーナー

・整備手法：単独型

◆オープン予定：H28年度

◆特徴

- ・活力ある市民の起業機会を提供するチャレンジショップの設置
- ・直売所による農産品の新たな販売チャンネルの創出

イメージパース

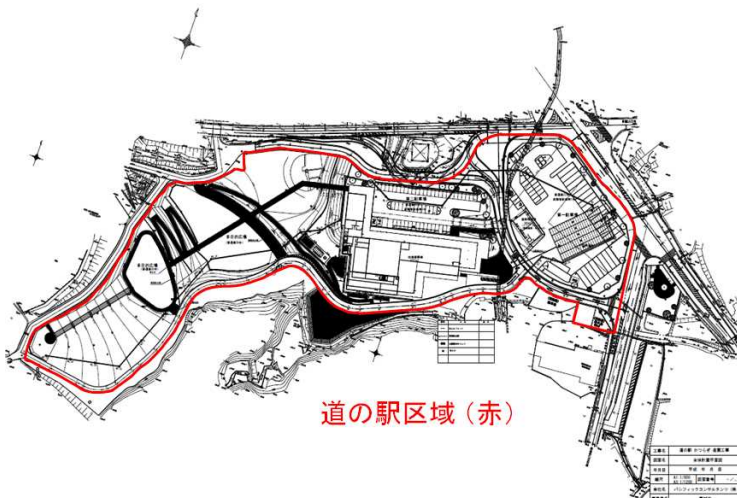


位置図



平面図

全体計画平面図 3/1000 2/1000 A3



位置図



道の駅「びんご府中」^{ふちゅう}

◆路線名：市道^{ふかわ}府川11号線

◆所在地：広島県^{ひろしま}府中市^{ふちゅう}府川町^{ふかわちょう}230番地1

◆面積および施設等

・面積：5415m²

・府中市：駐車場41台、トイレ15器、情報提供・休憩コーナー、公衆電話、地域振興施設（農産物販売施設、レストラン、地場産品販売施設、交流スペース）

・整備手法：単独型

◆オープン予定：H28年度

◆特徴

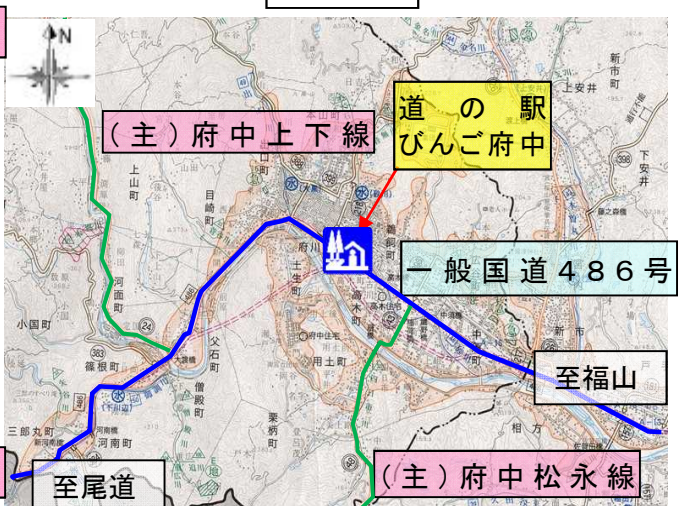
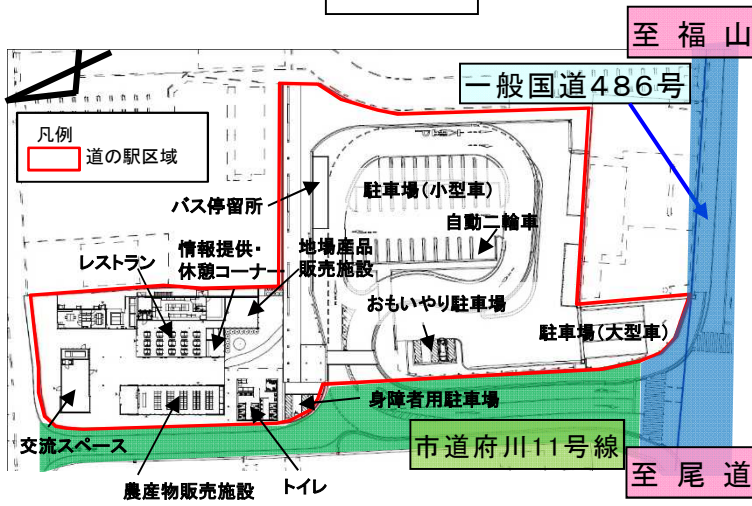
- ・府中家具、府中味噌など地場特産品の展示や販売を行い街の魅力をPR
- ・バスターミナルの整備による便利で賑わいある生活拠点
- ・まちなかの玄関口としての観光情報や地域イベント情報の積極的な発信と誘導



平面図



位置図



さと うえき
道の駅「すいかの里 植木」

- ◆路線名：一般県道329号
- ◆所在地：くまもとけん くまもとし きたく うえきまち いわの 熊本県 熊本市 北区 植木町 岩野 160番地1
- ◆面積および施設等
 - ・面積：8,483m²
 - ・施設：駐車場108台、トイレ18器（24時間使用可能）、公衆電話1台、屋外休憩所、情報・多目的スペース、農産物等物産館、軽食提供コーナー、ポケットパーク、観光案内所、EV充電器（H29.3整備予定）
 - ・整備手法：単独型
- ◆オープン予定：H28年度
- ◆特徴
 - ・植木地域全体の経済活性化に向けた生産者、消費者、地域団体及び観光地等の連携拠点
 - ・植木地域の農産物ブランドの発信及び販売の拠点
 - ・植木地域の次世代を担う若者による農産物の販売促進活動や地域づくりイベント等を通じた交流・育成の拠点

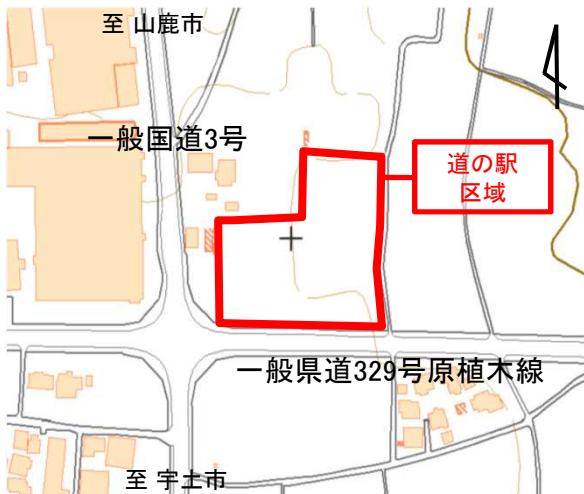
全景パース



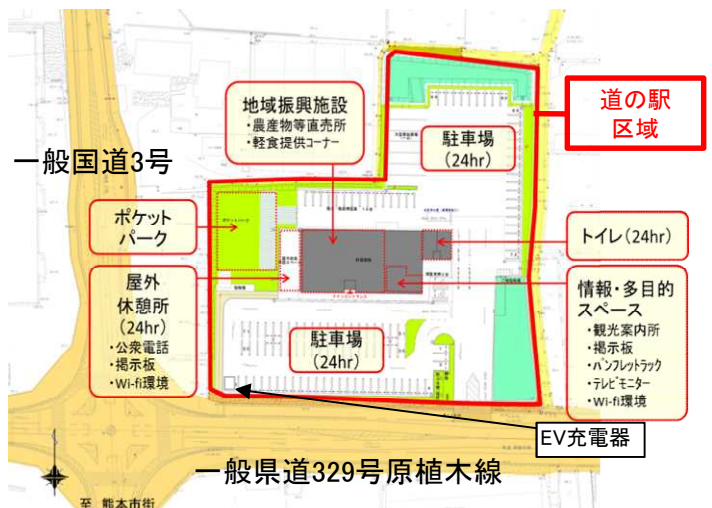
位置図



位置図



平面図



道の駅「あしきた芦北でこぼん」

◆路線名：主要地方道 芦北球磨線

◆所在地：熊本県 葦北郡 芦北町 大字 佐敷 4 4 3
くまもとけん あしきたぐん あしきたまち おおあざ さしき

◆面積および施設等

- ・面積：3, 268㎡
- ・施設：駐車場115台、トイレ15器（24時間使用可能）、休憩所、情報提供施設
 公衆電話1台、直売所、レストラン、EV充電器（普通）1台
- ・整備手法：単独型

◆オープン予定：平成28年度

◆特徴

- ・南九州西回り自動車道の開通による、地域産業の振興や福岡県・熊本市等の都市圏との地域間交流の拠点施設
- ・御立岬公園や、海水浴場など、地域の豊富な観光資源や道路・災害情報の発信拠点施設
- ・6次産業化による加工品の販売、新たな雇用の場づくりと産業開発を支援

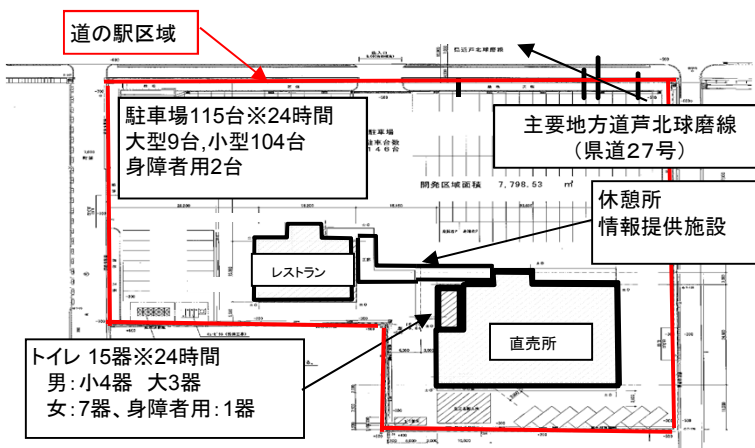
航空写真



位置図



平面図



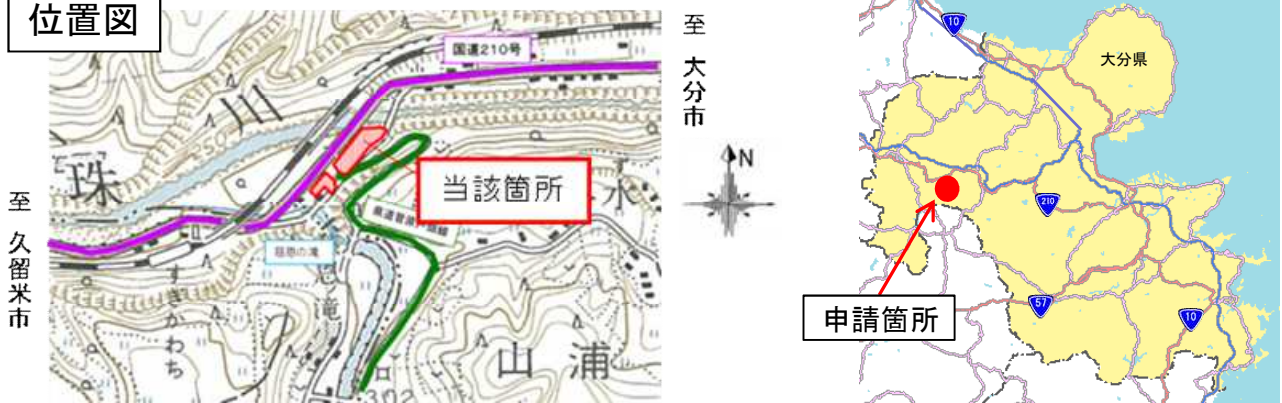
位置図




道じのおん駅たき「慈恩の滝 くす」

- ◆路線名：一般国道210号
- ◆所在地：おおいたけん くすぐん くすまち おおあざ やまうら大分県 玖珠郡 玖珠町 大字 山浦 618番地の24
- ◆面積および施設等
 - ・面積：4,500㎡
 - ・施設：駐車場39台、トイレ12基（24時間利用可能）、休憩室、情報提供コーナー、地域振興施設（物産館）、公衆電話1台
 - ・整備手法：一体型
- ◆オープン予定：H28年度
- ◆特徴
 - ・「名水百選」「棚田百選」に選ばれた地区から水や米を使用した商品の開発・販売の拠点
 - ・「慈恩の滝」及び上流域の地域、町内の観光拠点へ誘導する情報発信の拠点
 - ・特に冬季の積雪による規制情報発信の拠点、及びチェーン脱着が可能な待避所として利用

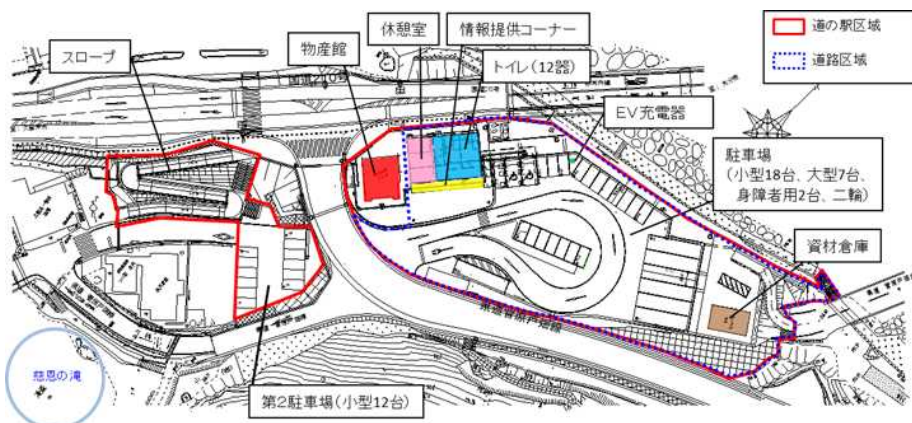
位置図



イメージパース



平面図





「道の駅」について

1. 目的

「道の駅」は、道路利用者への安全で快適な道路交通環境の提供、並びに地域振興に寄与することを目的としています。

2. 「道の駅」の基本コンセプト

「道の駅」とは、地域の創意工夫により道路利用者に快適な休憩と多様で質の高いサービスを提供する施設で、
「地域とともに作る個性豊かなにぎわいの場」です。

3. 機能

「道の駅」は、駐車場やトイレなどの「休憩機能」、道路情報や地域情報を提供するための「情報発信機能」、地域との交流によりその地域が持つ魅力を知ってもらう「地域連携機能」の3つの機能を併せ持つ施設です。

4. 主な登録要件

(1) 休憩施設

- 駐車場：道路利用者が24時間無料で利用できる十分な容量の駐車場
- トイレ：清潔で24時間利用可能なトイレ、障害者用トイレも設置

(2) 情報発信施設

- ・道路情報、地域の観光情報、緊急医療情報などを提供できること

(3) 地域連携

- ・地域の歴史文化を紹介する教養施設、地域の特産品等を紹介する農産物直販所などの地域振興施設

(4) 設置者

- ・市町村又は、市町村に代わり得る公的な団体※

※都道府県、地方公共団体が三分の一以上を出資する法人、地方公共団体が推薦する公益法人

(5) その他の配慮事項

- ・施設及び施設間を結ぶ主要経路は、バリアフリーとなっていること



熊本地震の被災地を支援する「道の駅」

■地震の発災後、被災地隣接の「道の駅」では、緊急避難者受入や被災地の救援などのため様々な支援を実施。

<事例>

- 救助基地
- 避難場所
- 食料等配給
- 被災情報発信



熊本地震

※写真提供：九州地方整備局



阿蘇大橋地区斜面崩壊(空撮)



国道443号 寺迫交差点付近



上益城郡益城町寺迫地区



阿蘇大橋地区斜面崩壊(国道57号熊本側)



阿蘇大橋地区斜面崩壊(国道57号大分側)

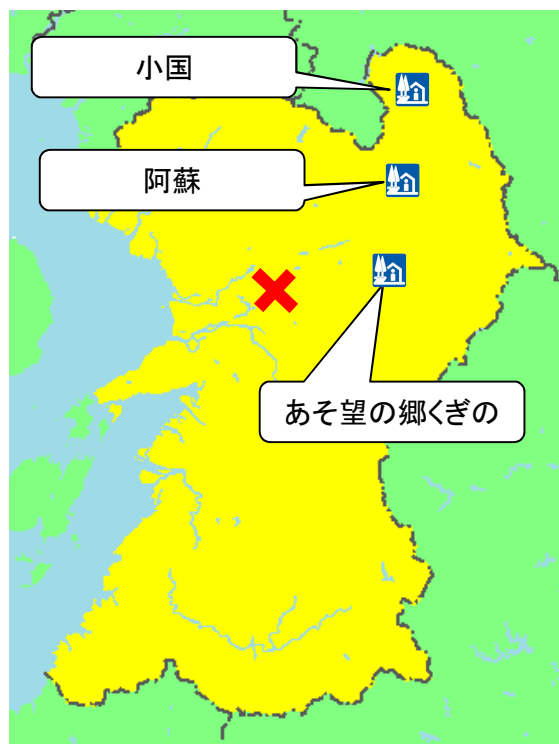


上益城郡益城町



被災地を支援する「道の駅」の事例(救助基地)

■「道の駅」は、自衛隊の前線基地や被災地へ向かう支援車両や緊急車両の中継基地として活用



×平成28年4月16日午前1時25分頃
(本震M7.3)位置

自衛隊の前線基地として利用(道の駅「あそ望の郷くぎの」)



被災地域へ向かう支援車両の中継基地として利用
(道の駅「小国」)



被災地域へ向かう支援車両の中継基地として利用
(道の駅「阿蘇」)

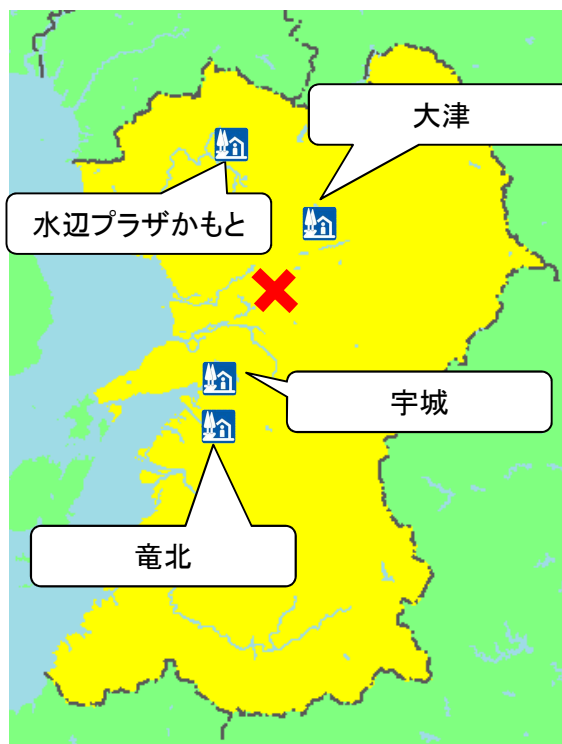


※写真提供:九州沖縄「道の駅」連絡会事務局



被災地を支援する「道の駅」の事例(避難場所)

■被災地において、余震が続くため、自宅で過ごせない方が「道の駅」の駐車場を車中泊の場所として活用



×平成28年4月16日午前1時25分頃
(本震M7.3)位置

(道の駅「竜北」)



(道の駅「大津」)



(道の駅「水辺プラザかもと」)



(道の駅「宇城」)

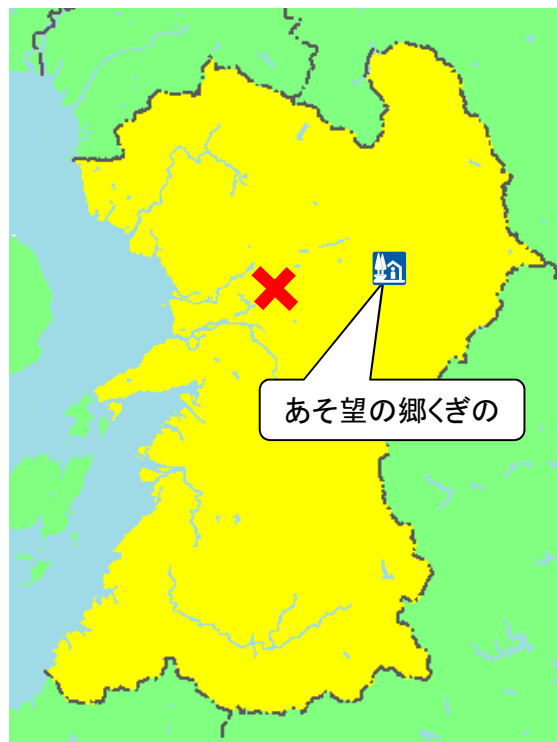


※写真提供:九州地方整備局



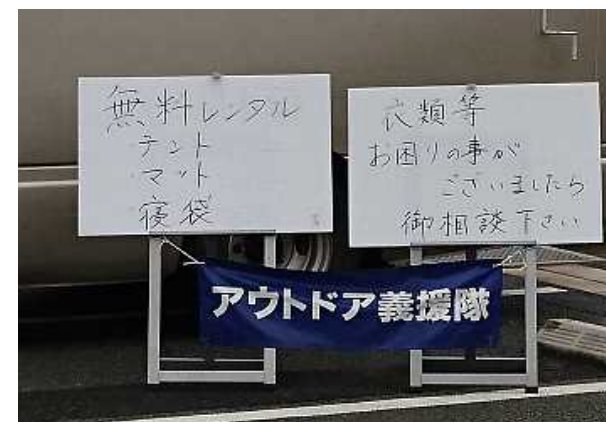
被災地を支援する「道の駅」の事例(避難場所)

■被災地において、アウトドア情報発信基地をもつ「道の駅」は、一時避難所として支援



×平成28年4月16日午前1時25分頃
(本震M7.3)位置

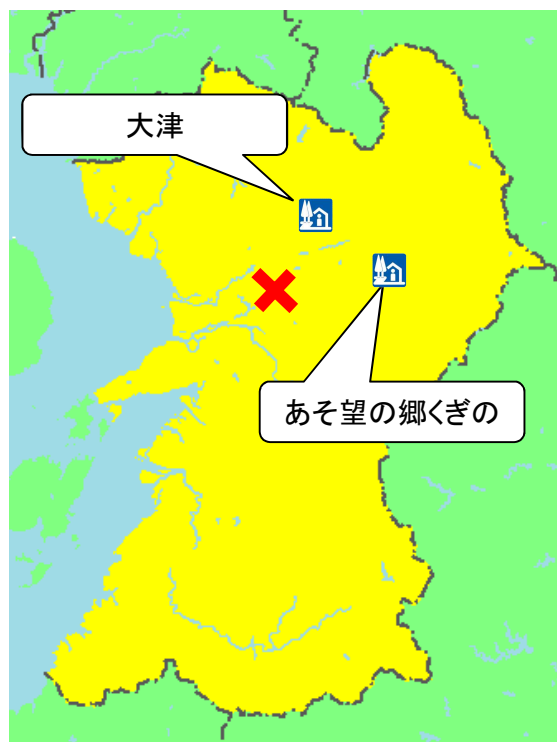
(道の駅「あそ望の郷くぎの」)



※写真提供:九州沖縄「道の駅」連絡会事務局



■被災地において、無料炊き出し、食料の配給、倒壊した住宅の応急処置のブルーシート配給を実施



×平成28年4月16日午前1時25分頃
(本震M7.3)位置

※写真提供:九州沖縄「道の駅」連絡会事務局

支援物資配給、無料炊き出しサービス(道の駅「あそ望の郷くぎの」)

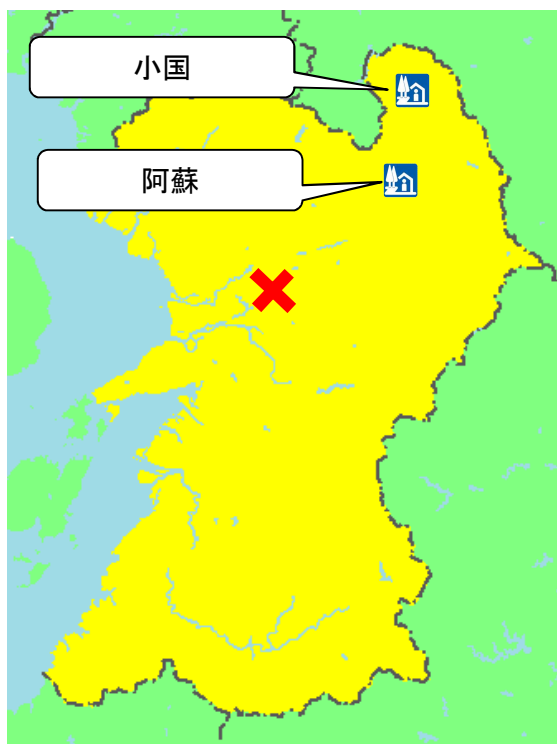


無料炊き出しやブルーシート配給を実施。(道の駅「大津」)





■ 広域的な地震で流通経路や生活道路が寸断される中、「道の駅」SNS等で被災箇所の情報提供



× 平成28年4月16日午前1時25分頃
(本震M7.3)位置

地域の被災箇所をフェイスブックで発信。(道の駅「阿蘇」)



道の駅阿蘇
8時間前

4月27日の道路状況です。ご参考にさせていただきます。
(4月27日9:00現在)

【道路情報】
 国道57号南阿蘇村立野付近→ 通行止
 国道212号熊本・大分県境付近→ 通行止
 国道325号南阿蘇村河陽→南阿蘇村阿蘇大橋→ 通行止
 国道325号南阿蘇村河陽北付近地震通行止... 続きを読む

「道の駅」内のコミュニティーFMで災害支援情報を発信。(道の駅「小国」)

