

平成 28 年 12 月 09 日

国土政策局広域地方政策課

## 8 月台風などの災害の対策に 緊急的に予算支援します！

～平成 28 年度 第 3 回 災害対策等緊急事業推進費※の配分ついて～

8 月の台風 5、7、9、10、11 号や 6 月、8 月の集中豪雨などにより被災した地域で、河川内の土砂撤去や護岸ブロック設置、法面保護などの再度災害防止対策に緊急的に予算を配分します。

※災害対策等緊急事業推進費は、年度途中に発生した自然災害による被災地域や重大な交通事故が発生した地域において、当初予算では対応しきれない対策に年度内に緊急に予算支援する制度です。

### 配 分 額

災 害 対 策 ( 1 3 件 )

[国費] 9,043 百万円

## ○北海道 (5 件)

イシカリガワ イシカリガワ トカチガワ トカチガワ トコロガワ トコロガワ イブリ ノサップミサキ  
石狩川水系石狩川、十勝川水系十勝川、常呂川水系常呂川、胆振海岸、納沙布岬灯台

## ○岩手県 (4 件)

アッカガワ アッカガワ オモトガワ オモトガワ ヘイガワ ナガサワガワ オオツチガワ オオツチガワ  
安家川水系安家川、小本川水系小本川、閉伊川水系長沢川、大槌川水系大槌川

○新潟県 (1 件) マエカワ マエカワ  
前川水系前川○愛知県 (1 件) ショウナイガワ カモダガワ  
庄内川水系鴨田川○京都府 (1 件) フドウオオツナンゴウウジセン  
府道大津南郷宇治線○広島県 (1 件) アシダガワ セトガワ  
芦田川水系瀬戸川

## 【添付資料】

- ・別添 1 実施概要
- ・別添 2 執行地区一覧表
- ・別添 3 執行地区個票

## 【問い合わせ先】

国土政策局広域地方政策課調整室

専門調査官 石水 (内線29-915)

主査 福田 (内線29-925)

技官 村上 (内線29-923)

代表 03-5253-8111

直通 03-5253-8360

FAX 03-5253-1572

## 平成28年度 第3回 災害対策等緊急事業推進費 実施概要

### 1. 河川の越水・溢水対策

10件 4,999百万円（国費） 別添3（1）～（10）のとおり

事例：（2）河川災害復旧等関連緊急事業 トカチガワ トカチガワ 十勝川水系十勝川

平成28年8月30日から31日の台風10号により、十勝川水系では、越水などによって堤防が決壊し、家屋等の浸水被害が発生した。

今後の豪雨に対し、再度災害防止を図るため、推進費を活用して緊急的に河道掘削を行うことで、洪水時の水位を低下させ、地域住民の安全・安心を確保する。

### 2. 海岸堤防高波対策

1件 3,990百万円（国費） 別添3（11）のとおり

事例：（11）海岸保全施設整備事業 イブリ 胆振海岸

平成28年8月31日に台風10号の暴風による高波により、家屋等の浸水・一部損壊、国道36号の通行止め、JR室蘭本線の運休などとともに、海岸堤防護岸の基礎石が大量に飛散するなどの被害が発生した。

今後の台風に対し、再度災害防止を図るため、推進費を活用して緊急的に被覆ブロックの整備を行うことで、地域住民の安全・安心を確保する。

### 3. 崖崩れ対策

2件 54百万円（国費） 別添3（12）～（13）のとおり

事例：（12）道路更新防災等対策事業 フドウオオツナンゴウウジセン 府道大津南郷宇治線

平成28年9月24日に、主要地方道大津南郷宇治線（京都府宇治市マキシマ 槇島町ロッコクヤマ 六石山）で崖崩れが発生し、現在も落石の状況等の監視を兼ねた交通誘導員を配置し片側通行規制を行っている。

今後の大雨等により法面崩壊や更なる落石の発生が懸念されるため、覆式落石防護網工、ポケット式落石防護網工による法面对策を緊急的に実施し、再度災害を防止することで、地域住民及び利用者の安全・安心を確保する。

## 平成28年度 第3回 災害対策等緊急事業推進費 執行地区一覧表

## 【災害対策】

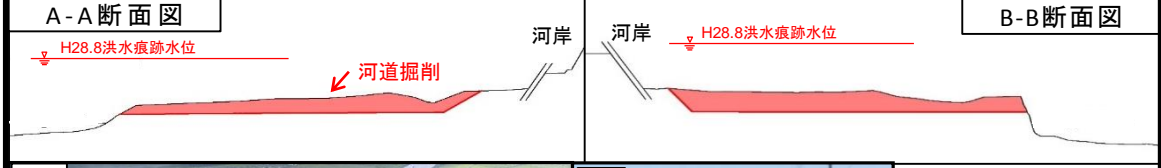
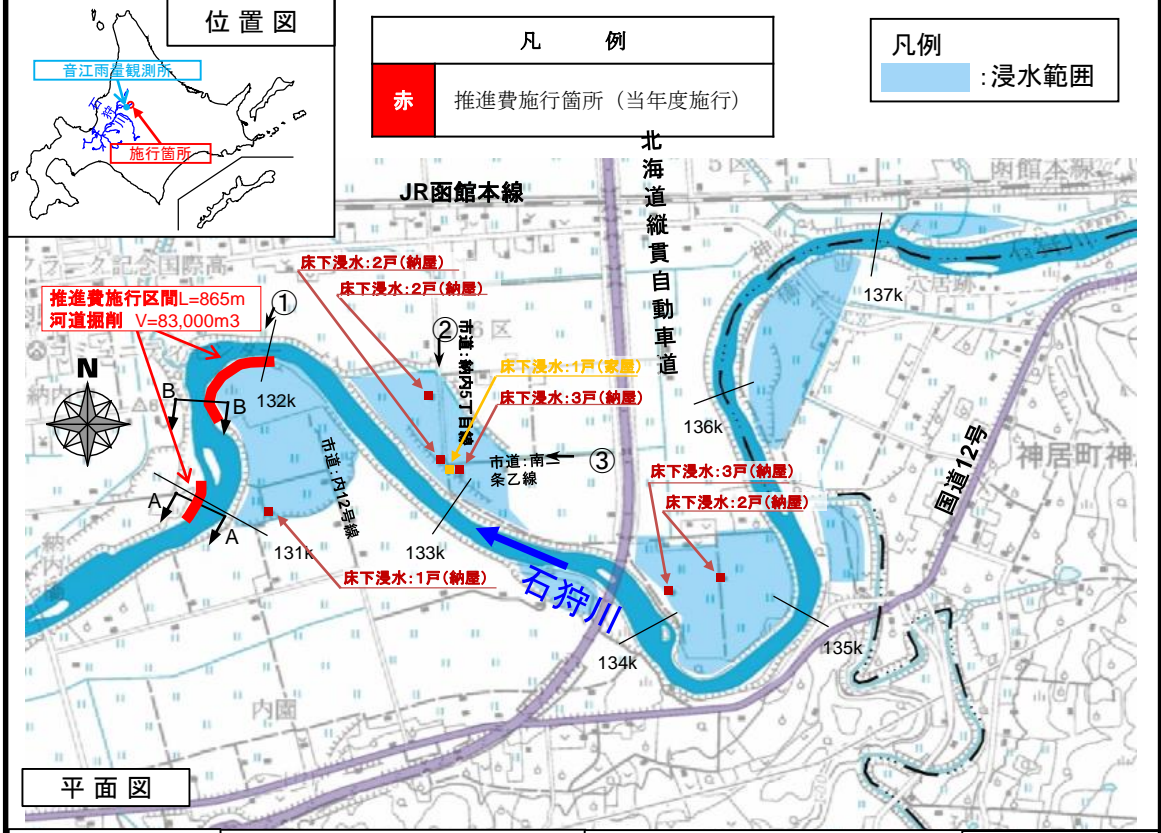
[金額単位：百万円]

| 種 別                  | 事業名            | 事業主体名      | 施行地   | 事業実施額               |               |              |
|----------------------|----------------|------------|-------|---------------------|---------------|--------------|
|                      |                |            |       | 事業費                 | 国費            |              |
| <b>1. 河川の越水・溢水対策</b> |                |            |       |                     |               |              |
| 河川（直轄）               |                |            |       |                     |               |              |
| (1)                  | 河川改修事業         | 石狩川水系石狩川   | 国土交通省 | 北海道 深川市納内町納内地先      | 500           | 500          |
| (2)                  | 河川災害復旧等関連緊急事業  | 十勝川水系十勝川   | 国土交通省 | 北海道 中川郡豊頃町幌岡地先      | 2,015         | 2,015        |
| (3)                  | 河川災害復旧等関連緊急事業  | 常呂川水系常呂川   | 国土交通省 | 北海道 北見市常呂町日吉地先      | 440           | 440          |
| 河川（補助）               |                |            |       |                     |               |              |
| (4)                  | 河川災害復旧等関連緊急事業  | 安家川水系安家川   | 岩手県   | 岩手県 下閉伊郡岩泉町安家字松林地先  | 650           | 325          |
| (5)                  | 河川激甚災害対策特別緊急事業 | 小本川水系小本川   | 岩手県   | 岩手県 下閉伊郡岩泉町乙茂地先     | 520           | 260          |
| (6)                  | 河川改修事業         | 閉伊川水系長沢川   | 岩手県   | 岩手県 宮古市花輪地先         | 980           | 490          |
| (7)                  | 河川改修事業         | 大槌川水系大槌川   | 岩手県   | 岩手県 上閉伊郡大槌町源水地先     | 950           | 475          |
| (8)                  | 河川改修事業         | 前川水系前川     | 新潟県   | 新潟県 糸魚川市大字大和川地先     | 228           | 114          |
| (9)                  | 流域治水対策事業       | 庄内川水系鴨田川   | 愛知県   | 愛知県 北名古屋市九之坪笹塚地先    | 730           | 365          |
| (10)                 | 河川改修事業         | 芦田川水系瀬戸川   | 広島県   | 広島県 福山市草戸町地先        | 30            | 15           |
| <b>2. 海岸堤防高波対策</b>   |                |            |       |                     |               |              |
| 河川海岸（直轄）             |                |            |       |                     |               |              |
| (11)                 | 海岸保全施設整備事業     | 胆振海岸       | 国土交通省 | 北海道 白老郡白老町萩野・北吉原地先他 | 3,990         | 3,990        |
| <b>3. 崖崩れ対策</b>      |                |            |       |                     |               |              |
| 地方道（補助）              |                |            |       |                     |               |              |
| (12)                 | 道路更新防災等対策事業    | 府道大津南郷宇治線  | 京都府   | 京都府 宇治市槇島町六石山地先     | 25            | 12.5         |
| 航路標識（直轄）             |                |            |       |                     |               |              |
| (13)                 | 航路標識整備事業       | 納沙布岬灯台     | 海上保安庁 | 北海道 根室市地内           | 41.5          | 41.5         |
| <b>合 計</b>           |                | <b>13件</b> |       |                     | <b>11,100</b> | <b>9,043</b> |

※四捨五入の関係で合計が合わない場合がある。

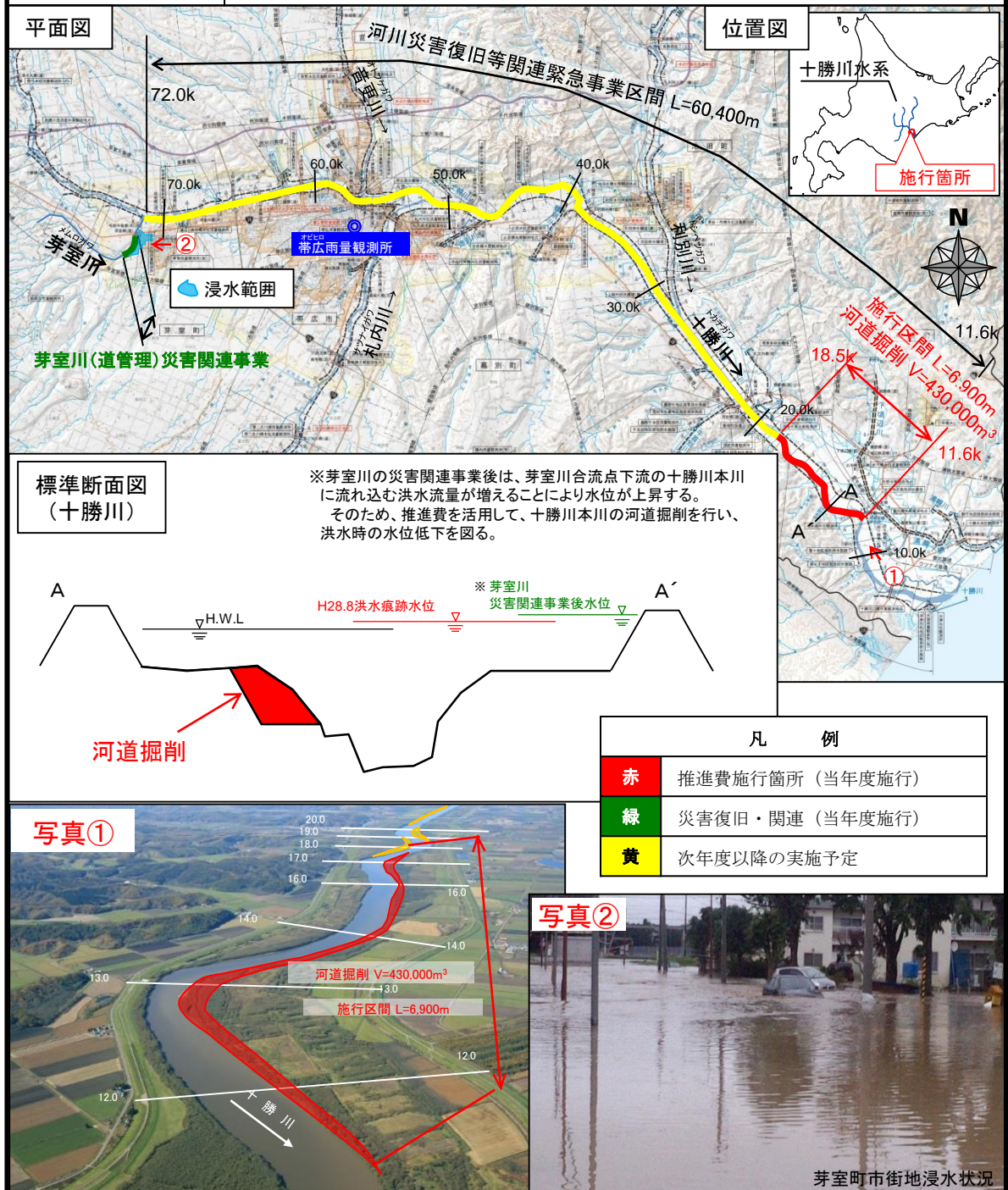
# (1) 災害対策等緊急事業推進費(災害対策)

|      |  |    |           |
|------|--|----|-----------|
| 事業名  | イシカリガワ イシカリガワ<br>河川改修事業(石狩川水系石狩川)  |    |           |
| 事業主体 | 国土交通省  |    |           |
| 施行地  | フカガワシオサムナイチョウオサムナイ<br>北海道深川市納内町納内地先  |    |           |
| 事業費  | 500 (百万円)  | 国費 | 500 (百万円) |
| 内容   | 平成28年8月20日からの停滞前線及び台風9号により、石狩川の水位が上昇して溢水が発生し、家屋及び水田等の浸水被害が発生した。<br>今後の豪雨に対し再度災害防止を図るため、推進費を活用して緊急的に河道掘削を実施することで、地域住民の安全・安心を確保する。 |    |           |



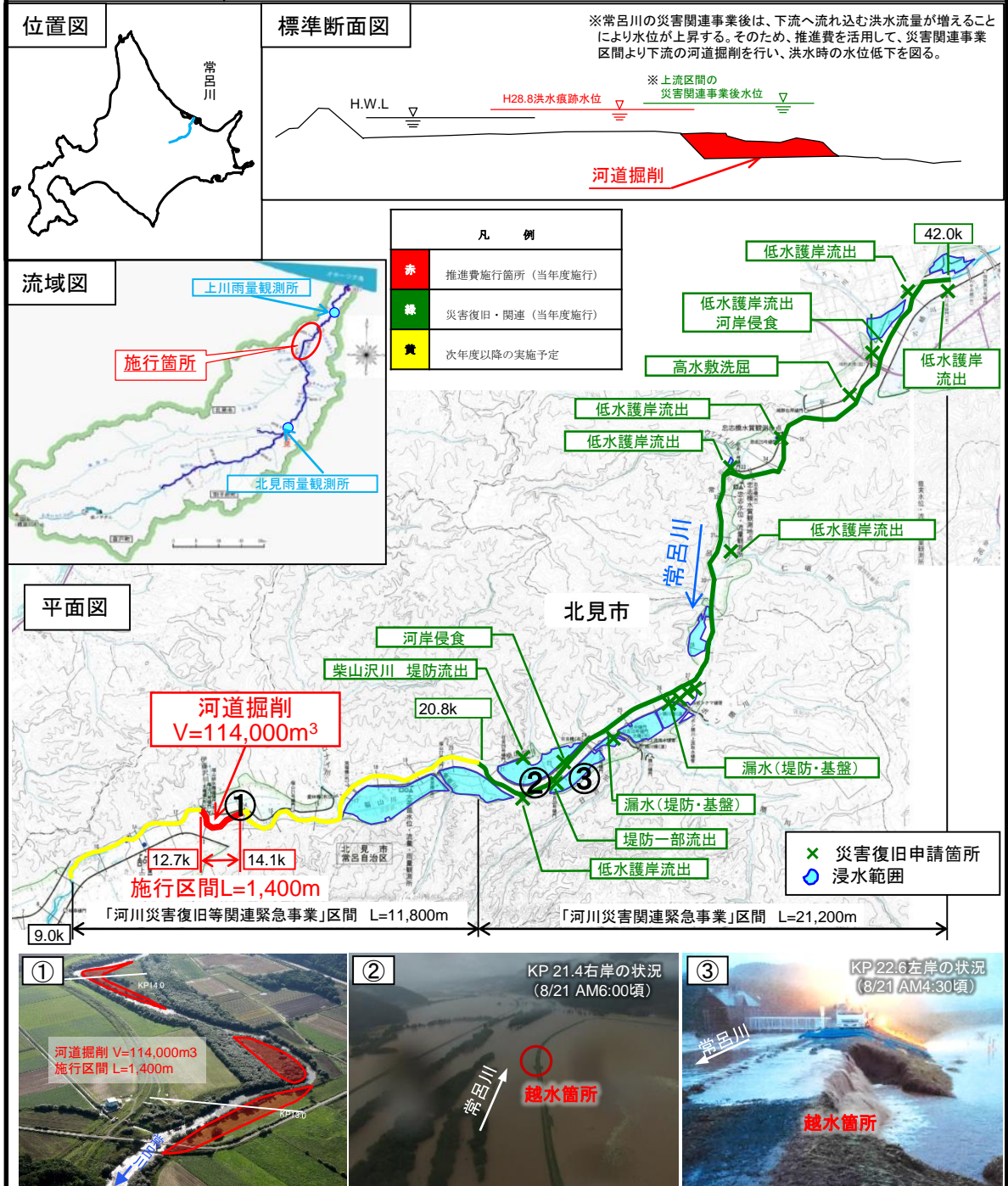
## (2) 災害対策等緊急事業推進費(災害対策)

|      |  |    |             |
|------|--|----|-------------|
| 事業名  | 河川災害復旧等関連緊急事業(十勝川水系十勝川)<br>トカチガワ トカチガワ   |    |             |
| 事業主体 | 国土交通省  |    |             |
| 施行地  | ナカガワгентヨコロチョウホロオカ<br>北海道中川郡豊頃町幌岡地先  |    |             |
| 事業費  | 2,015 (百万円)  | 国費 | 2,015 (百万円) |
| 内容   | 平成28年8月30日から31日の台風10号により、十勝川水系では越水などによって堤防が決壊し、浸水被害が発生した。<br>今後の豪雨に対し再度災害防止を図るため、推進費を活用して緊急的に河道掘削を行うことで、地域住民の安全・安心を確保する。 |    |             |



### (3) 災害対策等緊急事業推進費(災害対策)

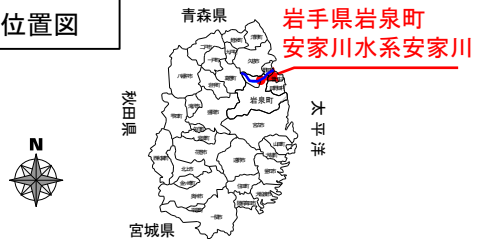
|      |  |    |          |
|------|--|----|----------|
| 事業名  | 河川災害復旧等関連緊急事業(常呂川水系常呂川)<br>トコロガワ トコロガワ   |    |          |
| 事業主体 | 国土交通省  |    |          |
| 施行地  | 北海道北見市常呂町日吉地先<br>キタシ トコロチヨウ ヒヨシ  |    |          |
| 事業費  | 440(百万円)   | 国費 | 440(百万円) |
| 内容   | 平成28年8月17日～23日に北海道へ上陸した台風7号、11号及び9号により、常呂川では越水などによって堤防が決壊し、浸水被害が発生した。<br>今後の豪雨に対し再度災害防止を図るため、推進費を活用して緊急的に河道掘削を行うことで、地域住民の安全・安心を確保する。 |    |          |



# (4) 災害対策等緊急事業推進費(災害対策)

|      |   |    |           |
|------|---|----|-----------|
| 事業名  | 河川災害復旧等関連緊急事業(安家川水系安家川)<br><small>アッカガワ アッカガワ</small>   |    |           |
| 事業主体 | 岩手県   |    |           |
| 施行地  | シモヘイゲンイワイズミチョウアッカアザマツバヤシ<br>岩手県下閉伊郡岩泉町安家字松林地先   |    |           |
| 事業費  | 650 (百万円)   | 国費 | 325 (百万円) |
| 内容   | 平成28年8月29日から30日に発生した台風10号の豪雨により河道から溢水し、浸水被害が生じた。<br>今後の豪雨に対し再度災害防止を図るため、推進費を活用して緊急的に河道掘削工及び護岸工を行うことで、地域住民の安全・安心を確保する。 |    |           |

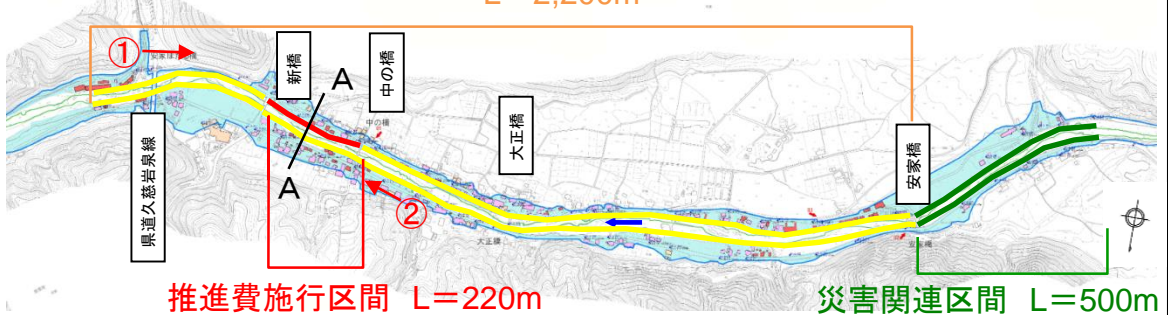
位置図



| 凡例 |                 |
|----|-----------------|
| 赤  | 推進費施行箇所 (当年度施行) |
| 緑  | 災害復旧・関連 (当年度施行) |
| 黄  | 次年度以降の実施予定      |

平面図

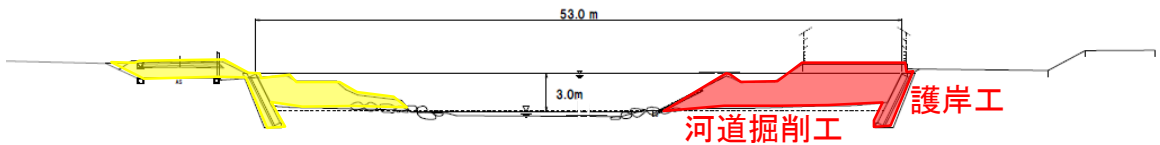
河川災害復旧等関連緊急事業区間  
L=2,200m



河道掘削工 V=15,400m<sup>3</sup>  
護岸工 A=1,100m<sup>2</sup>  
用地補償費 一式

| 凡例 |        |
|----|--------|
|    | : 浸水範囲 |

標準断面図(A-A)



①浸水状況

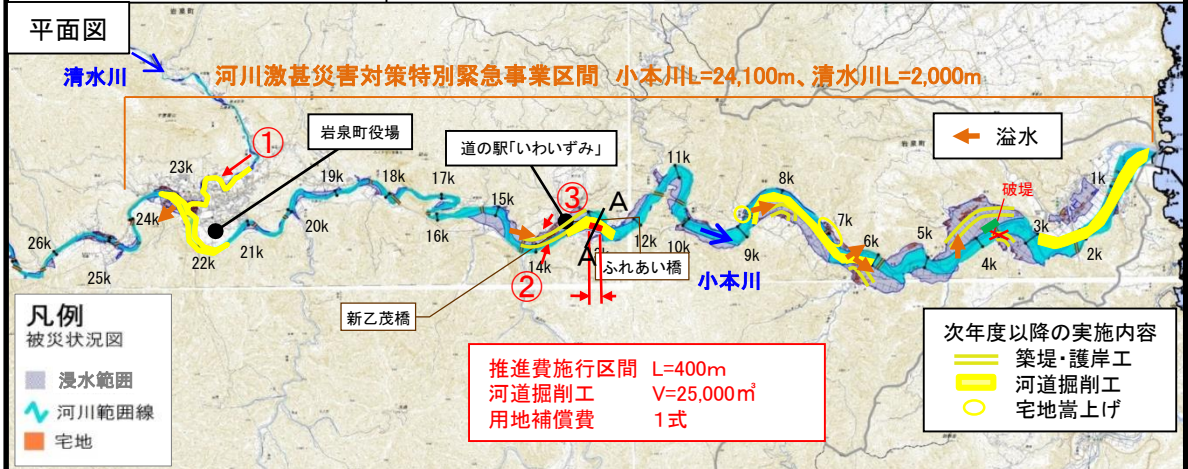
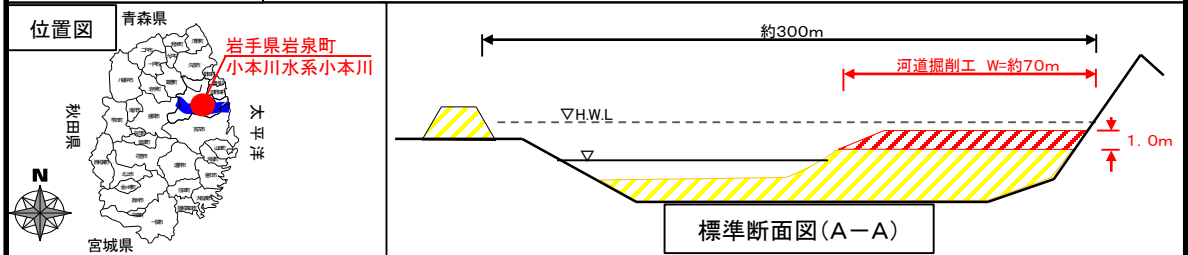


②浸水状況(家屋被害)



# (5) 災害対策等緊急事業推進費(災害対策)

|      |  |    |           |
|------|--|----|-----------|
| 事業名  | 河川激甚災害対策特別緊急事業(小本川水系小本川)<br><small>オモトガワ オモトガワ</small>   |    |           |
| 事業主体 | 岩手県  |    |           |
| 施行地  | シモヘイグンイワイズミチヨウオトモ<br>岩手県下閉伊郡岩泉町乙茂地先  |    |           |
| 事業費  | 520 (百万円)  | 国費 | 260 (百万円) |
| 内容   | 平成28年8月29日から30日に発生した台風10号の豪雨により堤防決壊及び河道から溢水し、浸水被害が生じた。<br>今後の豪雨に対し再度災害防止を図るため、推進費を活用して緊急的に河道掘削工を行うことで、地域住民の安全・安心を確保する。 |    |           |



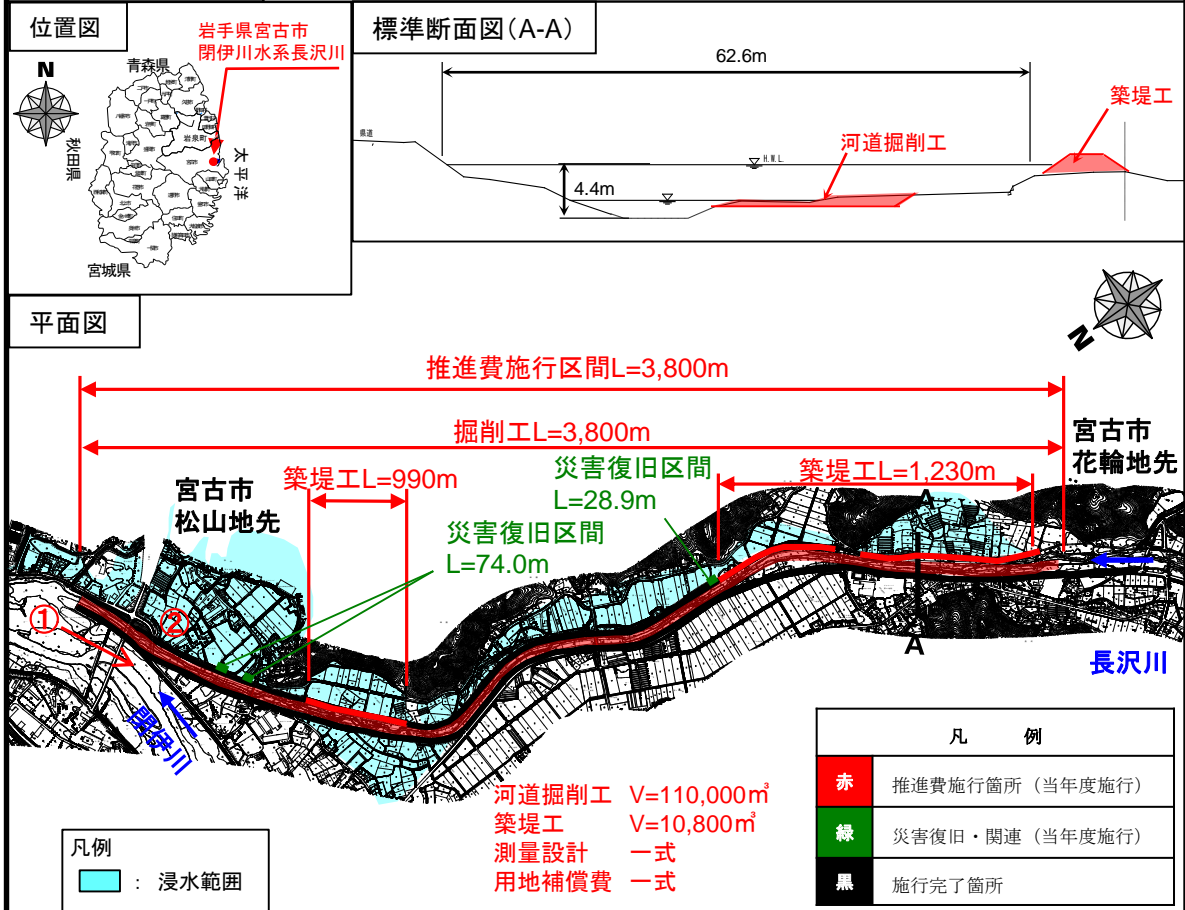
| 凡例 |                 |
|----|-----------------|
| 赤  | 推進費施行箇所 (当年度施行) |
| 緑  | 災害復旧・関連 (当年度施行) |
| 黄  | 次年度以降の実施予定      |






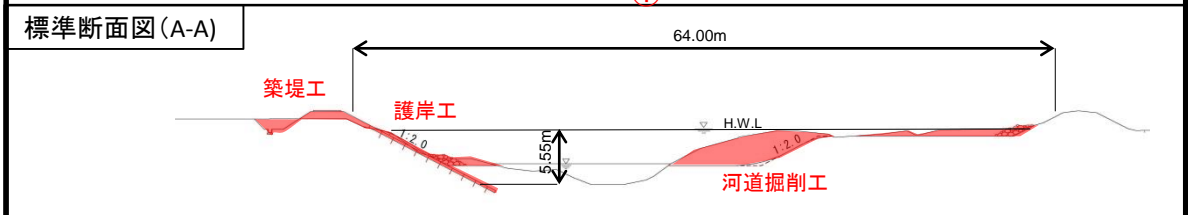
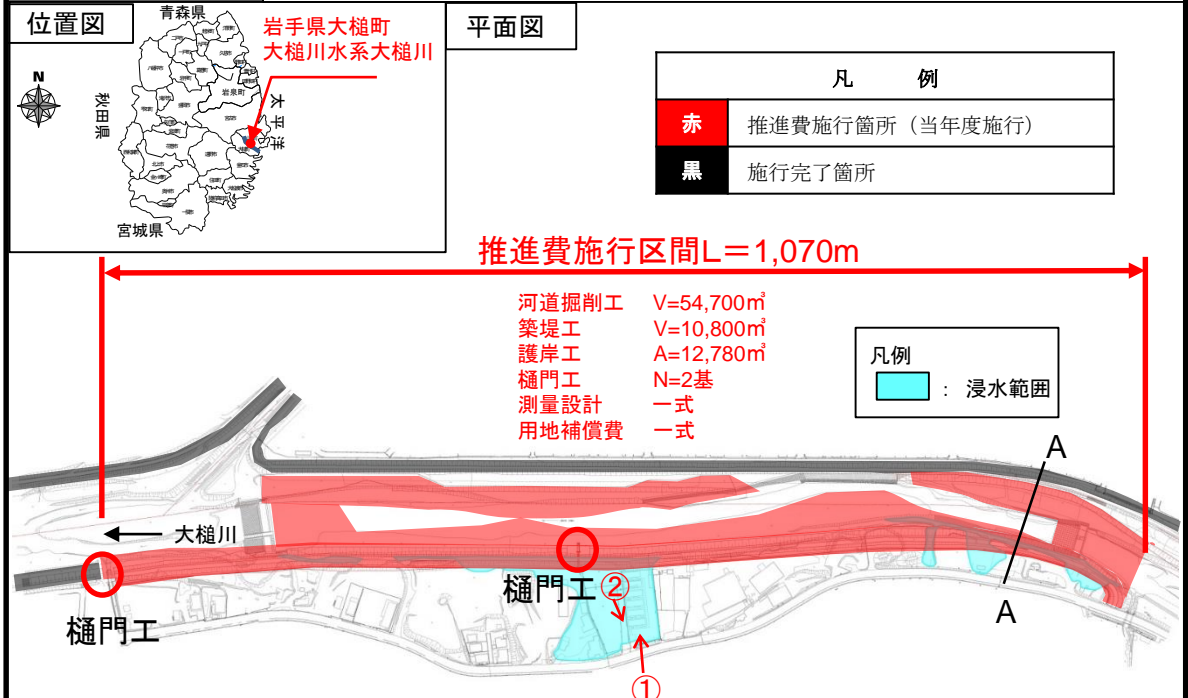
## (6) 災害対策等緊急事業推進費(災害対策)

|      |   |    |           |
|------|---|----|-----------|
| 事業名  | ヘイカワ ナガサワガワ<br>河川改修事業(閉伊川水系長沢川)   |    |           |
| 事業主体 | 岩手県   |    |           |
| 施行地  | ミヤコシ ハナワ<br>岩手県宮古市花輪地先  |    |           |
| 事業費  | 980 (百万円)   | 国費 | 490 (百万円) |
| 内容   | 平成28年8月29日から30日に発生した台風10号の豪雨により堤防から越水し、浸水被害が生じた。<br>今後の豪雨に対し再度災害防止を図るため、推進費を活用して緊急的に河道掘削工及び築堤工を行うことで、地域住民の安全・安心を確保する。 |    |           |



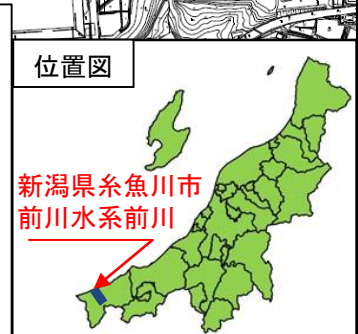
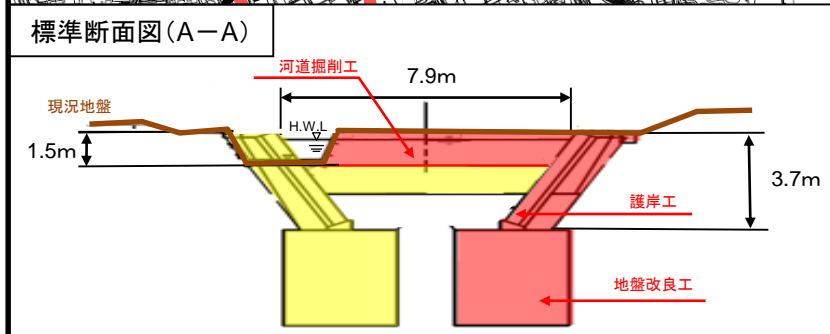
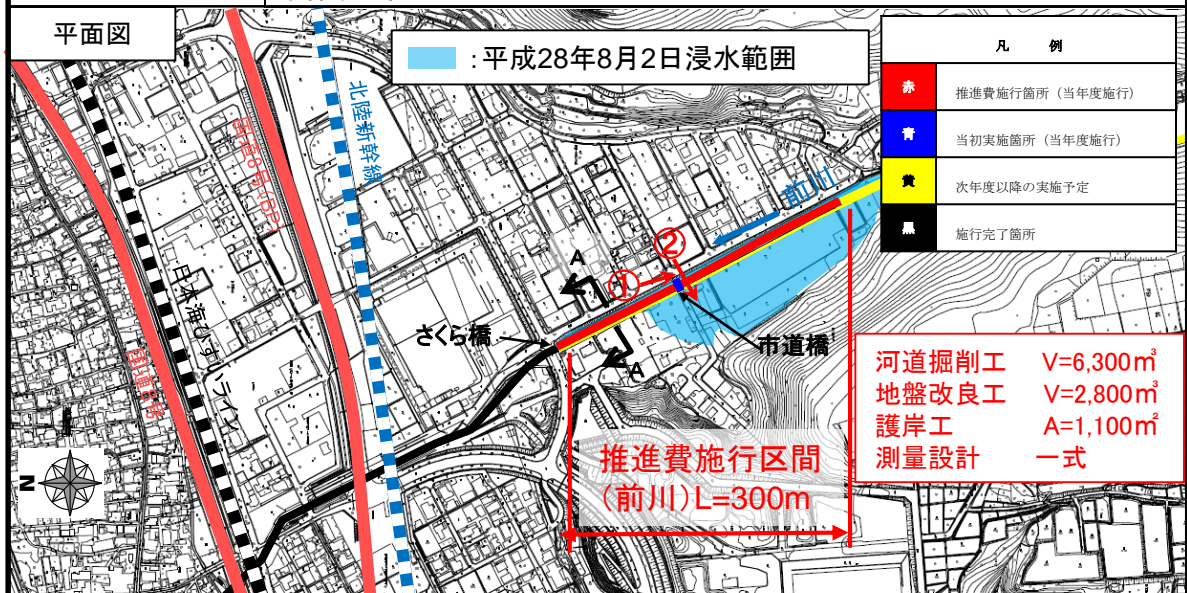
# (7) 災害対策等緊急事業推進費(災害対策)

|      |  |    |           |
|------|--|----|-----------|
| 事業名  | オオツチガワ オオツチガワ<br>河川改修事業(大槌川水系大槌川)  |    |           |
| 事業主体 | 岩手県  |    |           |
| 施行地  | カミヘイグンオオツチチョウウゲンスイ<br>岩手県上閉伊郡大槌町源水地先   |    |           |
| 事業費  | 950 (百万円)  | 国費 | 475 (百万円) |
| 内容   | 平成28年8月29日から30日に発生した台風10号の豪雨により堤防から越水し、浸水被害が生じた。<br>今後の豪雨に対し再度災害防止を図るため、推進費を活用して緊急的に河道掘削工や護岸工等の河道改修を行うことで、地域住民の安全・安心を確保する。 |    |           |



## (8) 災害対策等緊急事業推進費(災害対策)

|      |   |    |           |
|------|---|----|-----------|
| 事業名  | マエカワ マエカワ<br>河川改修事業(前川水系前川)   |    |           |
| 事業主体 | 新潟県   |    |           |
| 施行地  | イトイガワシ オオアザヤマトガワ<br>新潟県糸魚川市大字大和川地先  |    |           |
| 事業費  | 228 (百万円)   | 国費 | 114 (百万円) |
| 内容   | <p>平成28年8月2日から3日に発生した豪雨により河道から溢水し、浸水被害が生じた。</p> <p>今後の豪雨に対し再度災害防止を図るため、推進費を活用して緊急的に河道掘削工や護岸工等の河道改修を行うことで、地域住民の安心・安全を確保する。</p> |    |           |



# (9) 災害対策等緊急事業推進費(災害対策)

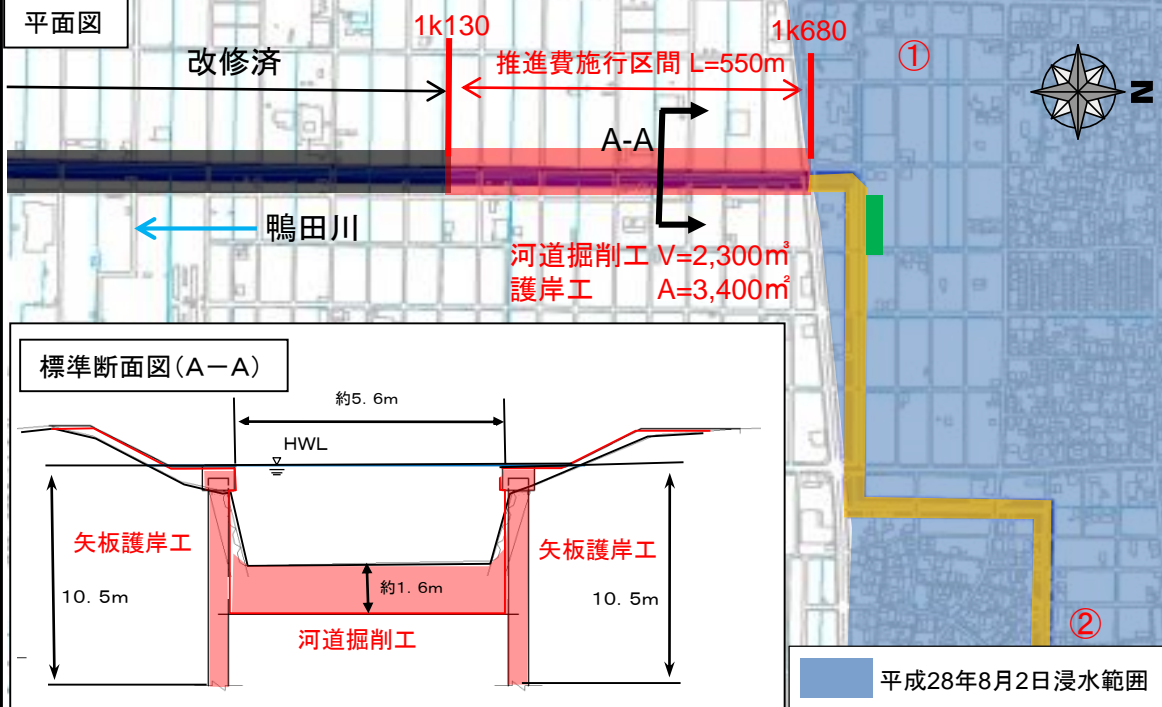
|      |   |    |           |
|------|---|----|-----------|
| 事業名  | シウウナイガワ カモダガワ<br>流域治水対策事業(庄内川水系鴨田川)   |    |           |
| 事業主体 | 愛知県   |    |           |
| 施行地  | キタナゴヤシ クノツボ ササヅカ<br>愛知県北名古屋市九之坪笹塚地先   |    |           |
| 事業費  | 730 (百万円)   | 国費 | 365 (百万円) |
| 内容   | 平成28年8月2日から3日に発生した豪雨により河道から溢水し、浸水被害が生じた。<br>今後の豪雨に対し再度災害防止を図るため、推進費を活用して緊急的に河道掘削工及び護岸工を行うことで、地域住民の安全・安心を確保する。 |    |           |

位置図



| 凡 例 |                 |
|-----|-----------------|
| 赤   | 推進費施行箇所 (当年度施行) |
| 緑   | 災害復旧・関連 (当年度施行) |
| 黄   | 次年度以降の実施予定      |
| 黒   | 施行完了箇所          |

平面図



①鴨田川周辺の浸水状況

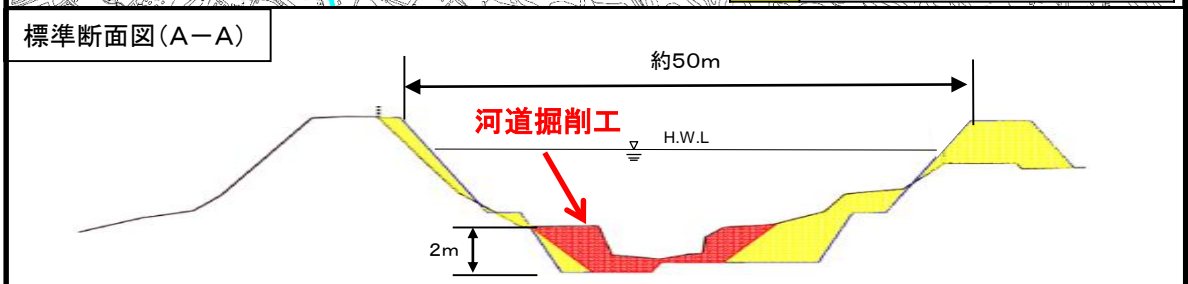
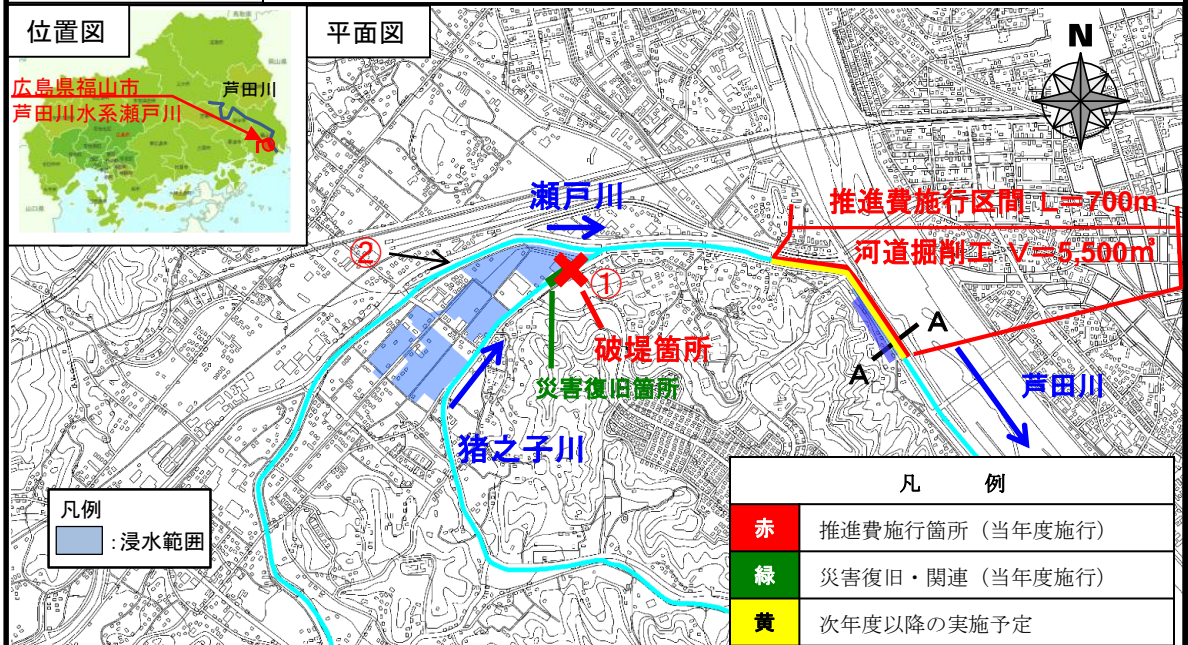


②鴨田川周辺の浸水状況



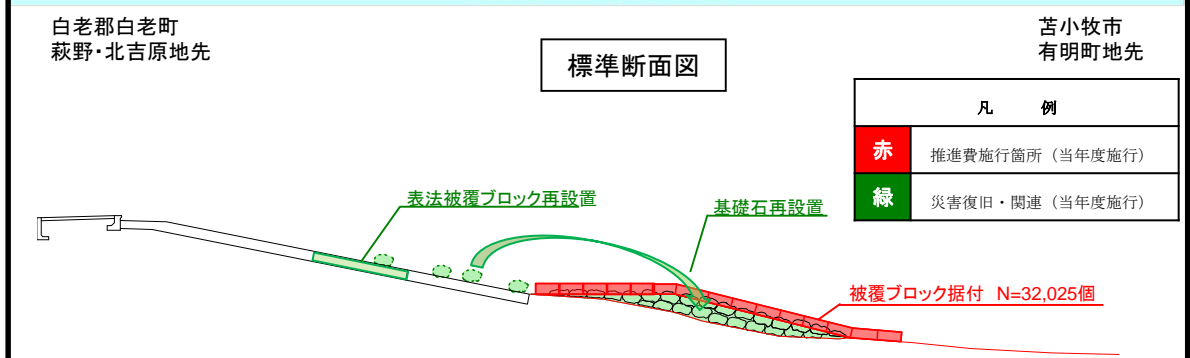
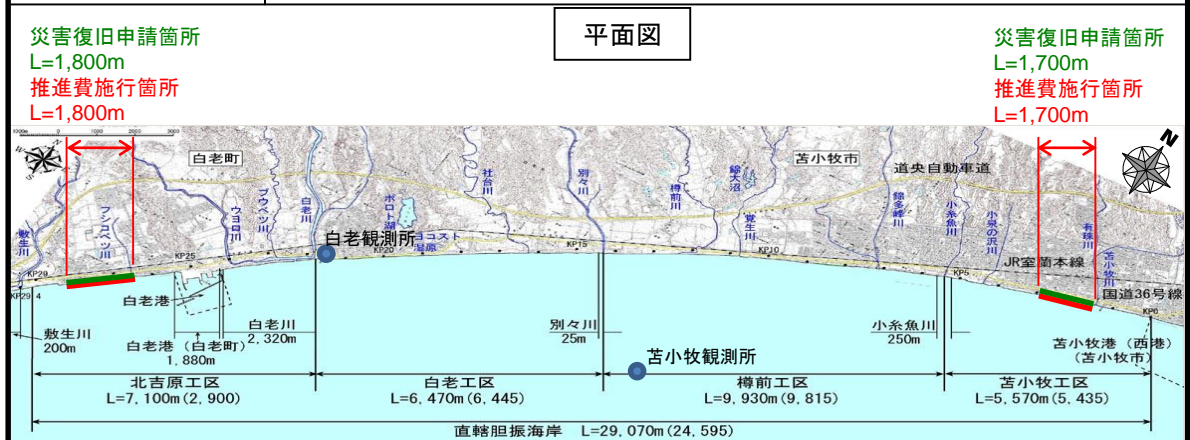
# (10) 災害対策等緊急事業推進費(災害対策)

|      |  |    |          |
|------|--|----|----------|
| 事業名  | 河川改修事業(芦田川水系瀬戸川)<br><small>アシダガワ セトガワ</small>  |    |          |
| 事業主体 | 広島県  |    |          |
| 施行地  | 広島県福山市草戸町地先<br><small>フクヤマシクサドチヨウ</small>  |    |          |
| 事業費  | 30 (百万円)   | 国費 | 15 (百万円) |
| 内容   | 平成28年6月22日から23日に発生した豪雨により瀬戸川で河道から溢水、上流支川の猪之子川で堤防決壊が発生し、浸水被害が生じた。<br>今後の豪雨に対し再度災害防止を図るため、推進費を活用して緊急的に河道掘削工を行うことで、地域住民の安全・安心を確保する。 |    |          |



# (11) 災害対策等緊急事業推進費(災害対策)

|      |  |     |             |
|------|--|-----|-------------|
| 事業名  | イブリカイガン<br>海岸保全施設整備事業(胆振海岸)  |     |             |
| 事業主体 | 国土交通省  |     |             |
| 施行地  | シラオイグンシラオイチョウハギノ キタヨシハラ トマコマイシアリアケチョウ<br>北海道白老郡白老町萩野・北吉原、苫小牧市有明町地先   |     |             |
| 事業費  | 3,990 (百万円)  | 国 費 | 3,990 (百万円) |
| 内 容  | <p>平成28年8月31日に台風10号の暴風による高波により、家屋等の浸水・一部損壊、国道36号の通行止め、JR室蘭本線の運休などとともに、海岸堤防護岸の基礎石が大量に飛散するなどの被害が発生した。</p> <p>今後の台風に対し、再度災害防止を図るため、推進費を活用して緊急的に被覆ブロックの整備を行うことで、地域住民の安全・安心を確保する。</p> |     |             |



# (12) 災害対策等緊急事業推進費（災害対策）

|      |  |    |           |
|------|--|----|-----------|
| 事業名  | 道路更新防災等対策事業（府道大津南郷宇治線）<br><small>フドウ オオツ ナンゴウ ウジ セン</small>  |    |           |
| 実施主体 | 京都府  |    |           |
| 施行地  | 京都府宇治市槇島町六石山地先<br><small>ウジシ マキシマチョウ ロッコクヤマ</small>  |    |           |
| 事業費  | 25（百万円）  | 国費 | 12.5（百万円） |
| 内容   | <p>平成28年9月24日に、主要地方道大津南郷宇治線（京都府宇治市槇島町六石山）で崖崩れが発生し、現在も落石の状況等の監視を兼ねた交通誘導員を配置し片側通行規制を行っている。</p> <p>今後の大雨等に対し再度災害防止を図るため、緊急的に覆式落石防護網工、ポケット式落石防護網工による法面対策を実施することで、地域住民及び利用者の安全・安心を確保する。</p> |    |           |

### 位置図

### 広域図

### 断面図

### 平面図

### 凡例

**赤** 推進費要求箇所（当年度施行）

① 落石発生源となった斜面崩壊  
(幅約8m×高さ約8m)  
平成28年9月24日

② 崩壊直下の不安定岩塊

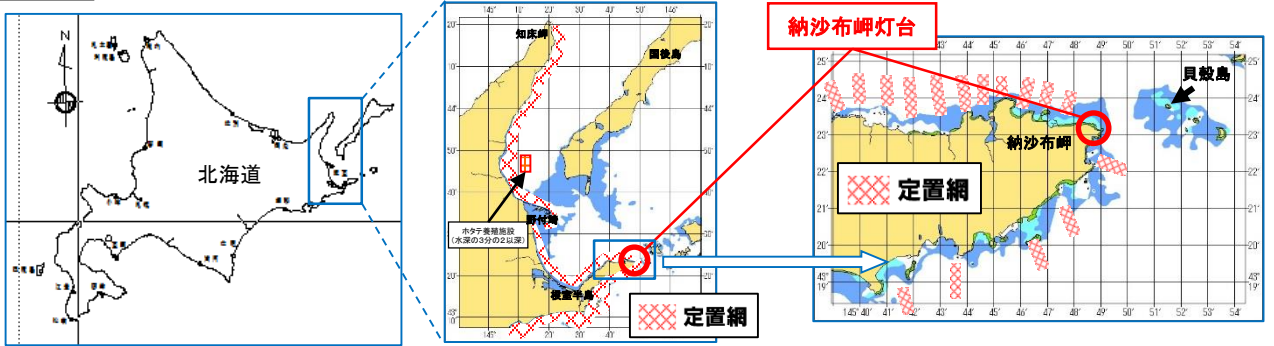
③ のり面監視員を配置した片側通行規制

④ 覆式落石防護網下方斜面中腹の転石状況写真

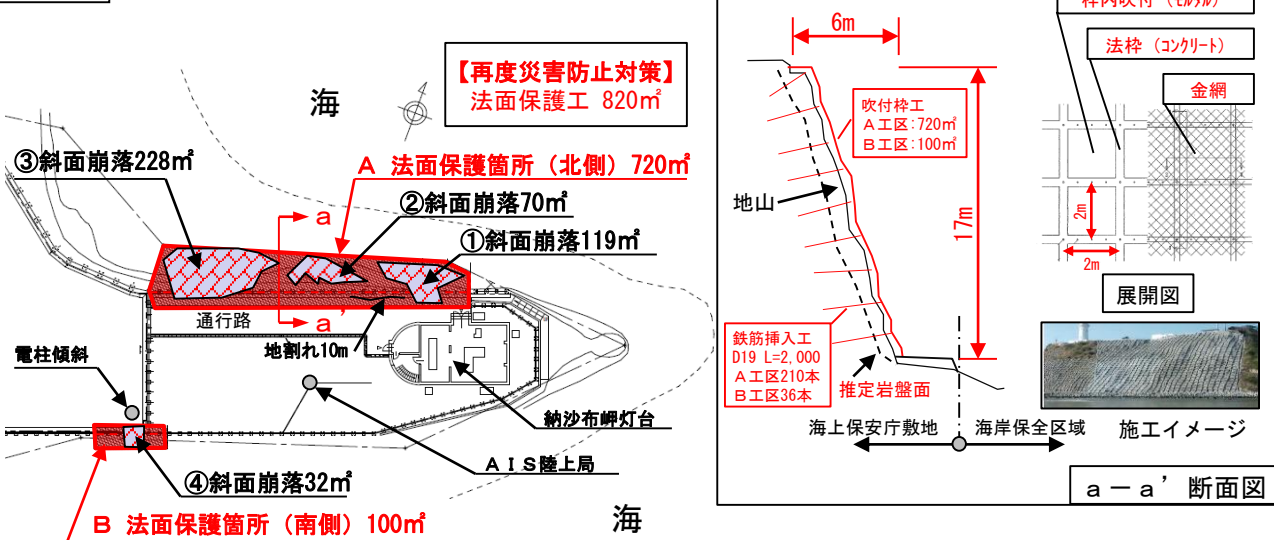
# (13) 災害対策等緊急事業推進費 (災害対策)

|      |  |    |            |
|------|--|----|------------|
| 事業名  | ノサブミサキトウダイ<br>航路標識整備事業 (納沙布岬灯台)  |    |            |
| 実施主体 | 海上保安庁  |    |            |
| 施行地  | ネムロン<br>北海道根室市地内   |    |            |
| 事業費  | 41.5 (百万円)   | 国費 | 41.5 (百万円) |
| 内容   | 8月9日から23日にかけて北海道に接近・上陸した台風がもたらした継続的な降雨の影響により、納沙布岬灯台の敷地斜面で、北側斜面は灯台本体手前約2m、南側斜面は給電用電柱手前約1mまで斜面が崩落した。<br>今後の台風に対し再度災害防止を図るため、推進費を活用して緊急的に法面保護対策を行うことで、地域住民及び利用者の安全・安心を確保する。 |    |            |


## 位置図



## 平面図



①斜面崩落 ②崩落箇所 ③斜面崩落  
北側斜面の法面崩落状況  
【平成28年8月19日 撮影】



電柱傾斜 ④斜面崩落  
南側斜面の法面崩落状況  
【平成28年8月23日 撮影】

凡例  
赤 推進費要求箇所 (当年度施行)