

1 調査名称：札幌市総合都市交通体系調査

2 調査主体：札幌市

3 調査圏域：札幌市管内

4 調査期間：平成 23 年度～平成 29 年度

5 調査概要

札幌市では、少子高齢化の急速な進展などの社会情勢の変化や低炭素社会の実現といった課題などを踏まえ、あるべき将来都市像を実現するため、20 年先を見据えた将来交通に対する基本的な考え方と、概ね 10 年間の短・中期計画となる交通戦略を取りまとめた札幌市総合交通計画を平成 23 年度に策定した。

札幌市総合交通計画は、札幌市を取り巻く様々な課題に対応した将来交通計画であるとともに、より効果的・効率的に事業展開が図れるよう、各種交通施策・事業を体系化した総合的な都市交通計画であり、札幌市の交通に関する個別計画等を策定・実施する上での指針になるものである。

本調査は、札幌市総合交通計画で取りまとめた交通戦略に基づき、「都心アクセス強化道路軸検討」・「路面電車の延伸等の検討」に関する調査・検討を行うものである。

I 調査概要

1 調査名称：札幌市総合都市交通体系調査

2 報告書目次

(1) 平成 28 年度豊平川通延伸調査検討業務

第 1 編 交通実態調査

第 1 章 業務概要

第 2 章 交通実態調査

第 2 編 南伸検討

第 1 章 業務概要

第 2 章 現況把握

第 3 章 整備必要性の検討

第 4 章 道路整備計画案の検証

第 5 章 関係機関との協議資料作成

第 6 章 まとめ

第 3 編 北伸検討

第 1 章 業務概要

第 2 章 現況把握

第 3 章 整備必要性の検討

第 4 章 道路整備計画案の検証

第 5 章 まとめ

(2) 平成 28 年度路面電車延伸検討に係るループ化効果検証業務

(平成 28 年度路面電車延伸検討に係るループ化効果検証追加調査業務含む)

第 1 編 業務の概要

第 1 章 業務概要

第 2 編 ループ化開業の事後調査

第 1 章 停留場 OD 等調査

第 2 章 南 2 条通・南 3 条通における自動車交通実態調査

第 3 章 ループ化区間周辺における自転車交通実態調査

第 4 章 主要停留場利用者数調査

第 5 章 停留場乗り残し乗客数調査

第 6 章 来街者・停留場利用者アンケート調査

第 7 章 魅力度ヒアリング調査

第8章 Web アンケート調査

第9章 沿線店舗・オフィス等ヒアリング調査

第3編 ループ化開業1年後における交通・まちづくりに係る整備効果の整理

第1章 ループ化による整備効果の検証

第2章 ループ化関連対策の効果・影響の把握

第4編 今後の地域経済波及効果等の評価に向けた検討

第1章 開業1年後における地域経済波及効果の評価

第2章 今後の継続的なデータ把握方法及び調査方針の整理

第5編 ループ化効果を踏まえた延伸概略検討

第1章 過年度調査・検討結果の整理

第2章 現段階で想定される効果、課題の整理

第6編 次年度以降検討すべき項目の整理

第1章 次年度以降検討すべき項目の整理

3 調査体制

委員会・幹事会等は設置していない。

4 委員会名簿等：

委員会・幹事会等は設置していない。

II 調査成果

1) 豊平川通延伸調査検討業務

1 調査目的

「札幌市総合交通計画」では、既存の骨格道路網の状況を踏まえて、創成川通（国道5号）及び豊平川通の南北延伸を、自動車の円滑性向上（交通渋滞の緩和、速達性の向上など）を重点的に図る「都心アクセス強化道路軸」として位置づけている。

このうち、豊平川通北伸については、都市交通の観点から都心の活性化や都心のまちづくり等に寄与することなどが期待されることから、都市計画決定（変更）に向けた、交通解析、課題抽出及び当該計画の妥当性・整備効果等の検討・調査を行う。

2 調査フロー

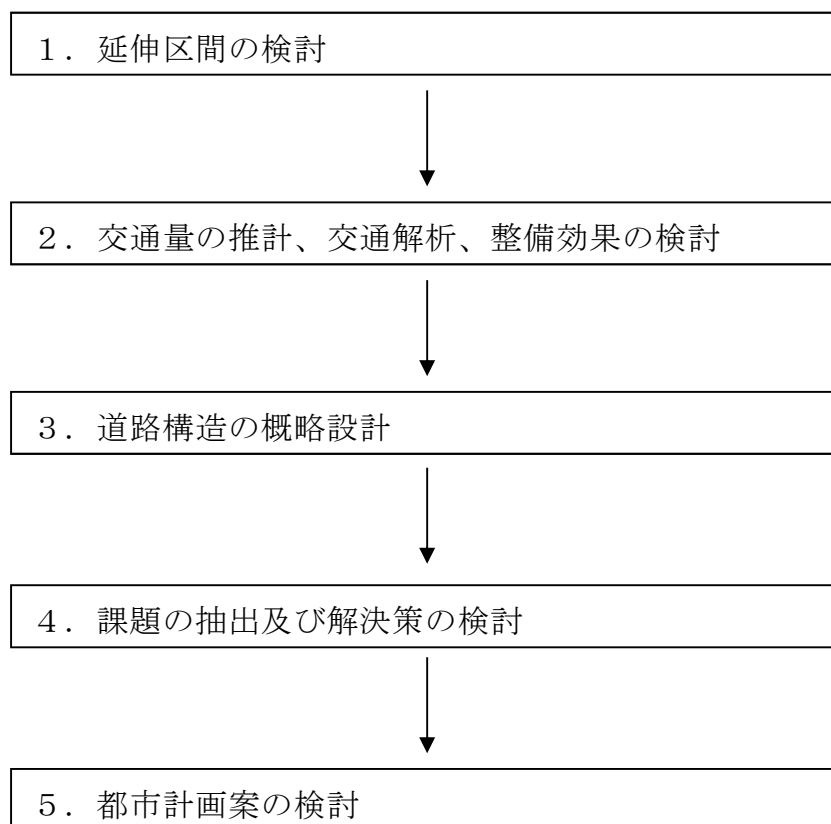


図 1 調査全体フロー

3 調査圏域図

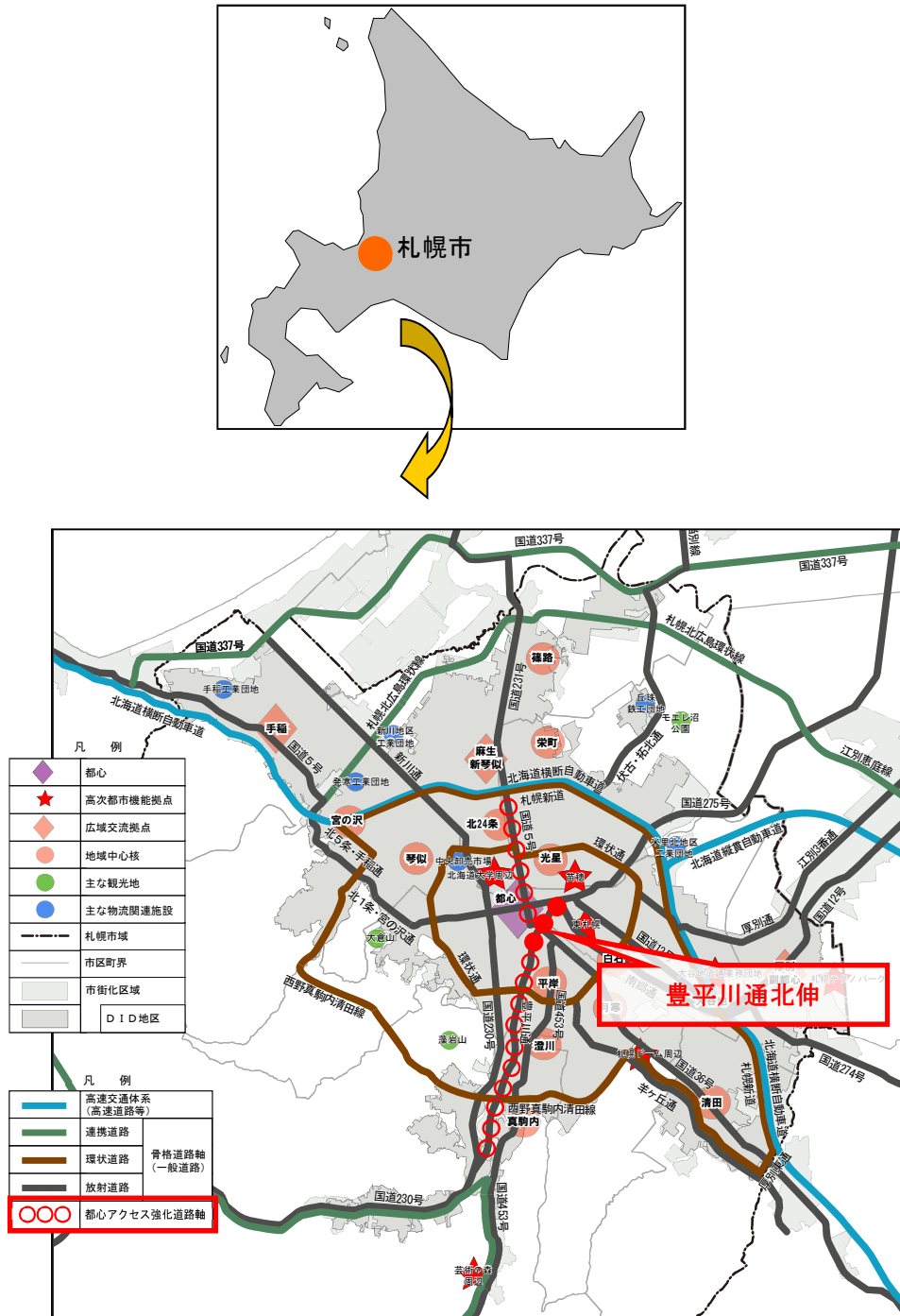


図 2 調査圏域図

4 調査成果

本調査成果は、市内部における検討に関する情報であり、公にすることにより、市民の間に著しい混乱を生じさせ、又は、特定の者に不当に利益を与え若しくは不利益を及ぼすと認められるため、非公開。

2) 平成 28 年度路面電車延伸検討に係るループ化効果検証業務

1 調査目的

札幌市路面電車は、都心や都心部周辺での利便性の高い生活を支える交通機関であり、人や環境にやさしく、魅力や賑わいを創出するという特性を生かし、札幌市全体の活力向上に資する都市基盤として重要な役割を担っている。

こうしたことを踏まえて、札幌市ではまちづくりに寄与する路面電車の活用を検討し、平成 22 年 3 月に「札幌市路面電車活用方針」を策定し、「都心」「創成川以東」「桑園」の 3 地域を延伸検討地域とした。

本業務では、延伸した場合の整備効果の検証にて必要となる、ループ化整備の効果検証等を行うとともに、延伸に向けた概略検討を行うものである。

2 調査フロー

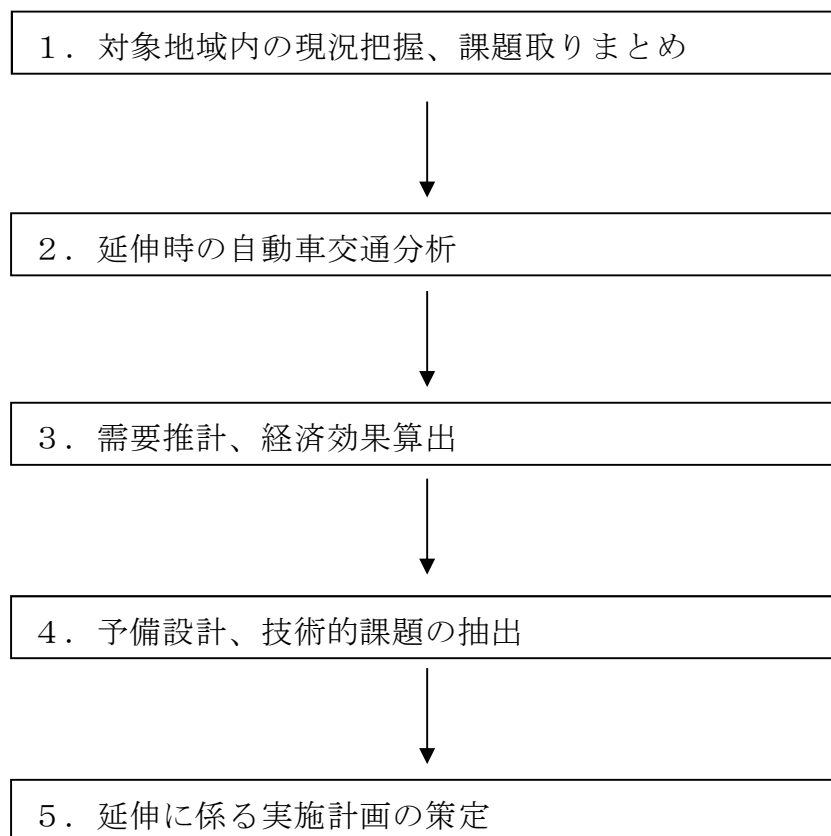


図 3 調査全体フロー

3 調査圏域図



図4 調査圏域図

4 調査成果

本調査成果は、市内部における検討に関する情報であり、公にすることにより、市民の間に著しい混乱を生じさせ、又は、特定の者に不当に利益を与え若しくは不利益を及ぼすと認められるため、非公開。