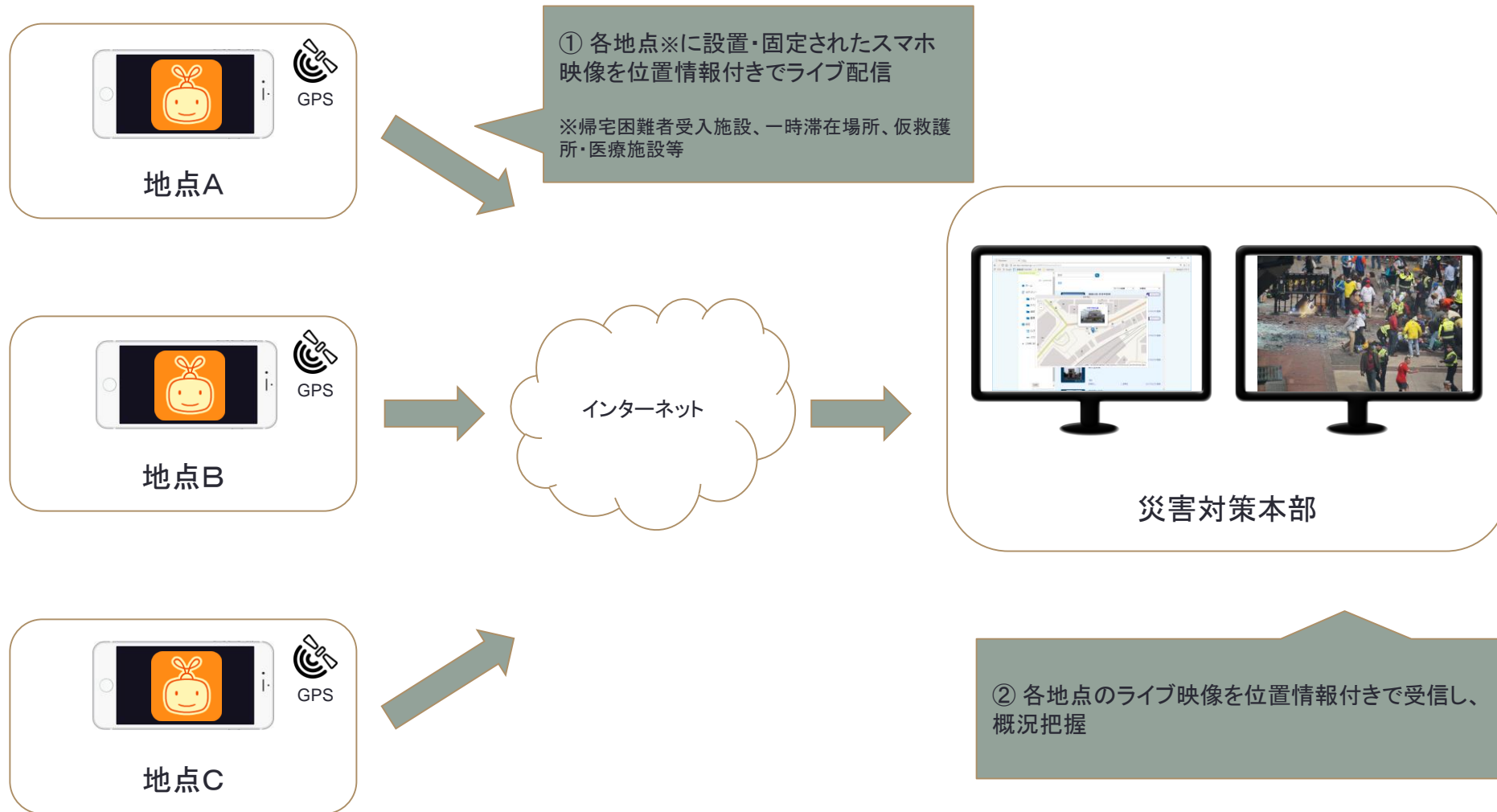
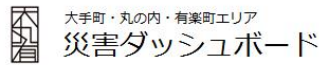


災害時の概況把握のためのライブ配信システムと地図連携



災害情報の共有 (ダッシュボード)

大手町・丸の内・有楽町地区都市再生安全確保計画における作成部会(研究会)が実証実験として開発した「災害ダッシュボード」(プラットフォーム)を使い、三菱地所株式会社をはじめ10事業者等にライブ映像配信をすることで、エリアの鉄道・不動産事業者などでの災害時の状況把握、帰宅困難者対策、負傷者対応などに活用するため、「平成29年度千代田区帰宅困難者対応訓練」に合わせ、3月9日(金)に防災訓練を行いました。



大手町・丸の内・有楽町エリア

災害ダッシュボード

Marunouchi District Disaster Dashboard

Fri 09 Mar @ 13:41:03

実証実験中



【LIVE】丸ビル マルクューブ →全拠点のライブ配信ページはこちら(認証あり)

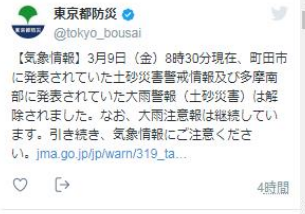
災害関連ツイッター

@Daimaruyulさん作成のリスト
政府公式(首相官邸・消防庁・防衛省・内閣府)



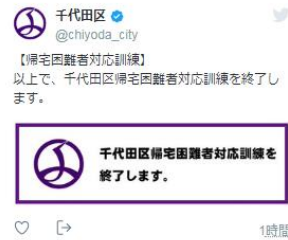
東京都災害関連

@Daimaruyulさん作成のリスト
東京都防災・東京消防庁・東京都環境局



千代田区

@Daimaruyulさん作成のリスト



NHKニュース(生活・防災)

@Daimaruyulさん作成のリスト



天気・地震情報(tenki.jp)

@Daimaruyulさん作成のリスト



鉄道 運行情報

@Daimaruyulさん作成のリスト



災害情報の共有（ライブカメラ）


防災訓練は、ライブ映像の配信・共有のみを行った実証実験でしたが、訓練とは別に試行として、弊社デモ版画面を開発し、ライブカメラ配信位置の位置情報を、屋内地図にマッピングする仕組みの検証を行いました。

大丸有災害ダッシュボード 大丸有エリア LIVEシステム

LIVE-1 丸の内ビル1階 マルキューブ(三菱地所)



LIVE-2 丸の内パークビル一号館広場(三菱地所)



LIVE-4 東京駅丸の内駅前広場@丸ビル5階より



LIVE-5 東京駅 丸の内南口地下付近(JR東日本)

