



平成30年3月30日

道路局企画課

全都道府県で高速道路ナンバリングによる道案内を開始します！

～わかりやすい道案内の実現に向けて～

訪日外国人をはじめ、すべての利用者にわかりやすい道案内の実現を目指すため、高速道路の路線名に併せ、固有の言語に依存しない路線番号を用いる「ナンバリング」による道案内を、平成29年2月の圏央道での導入を皮切りに、全国的に推進しています。

このたび、4月から全都道府県において、高速道路ナンバリングによる道案内を開始しますのでお知らせします。

引き続き、2020年までの高速道路ナンバリングの概成を目指し、各道路管理者等で連携し、わかりやすい道案内を推進します。

ポイント

- ①国土交通省では、各地方公共団体や高速道路会社等と連携してナンバリング標識を整備するために、各都道府県の道路標識適正化委員会^注を開催し、計画的に整備を行っています。

注）各都道府県に設置され、関係する道路管理者が参画し、標識等の表示内容等を検討する委員会

- ②2020年までの高速道路ナンバリングの概成を目指し、各道路管理者等で連携し、整備を推進します。

【別紙1】 高速道路ナンバリングによる道案内の開始状況

【参考資料】 高速道路ナンバリングについて

問い合わせ先：

道路局 企画課 本田 卓、柏 宏樹

代表：03-5253-8111（内線 37562、37554）直通：03-5253-8485 FAX：03-5253-1618

高速道路ナンバリングによる道案内の開始状況

別紙1

	都道府県	路線番号	案内標識設置箇所	区間	案内開始時期
1	北海道	E39	旭川・紋別自動車道	丸瀬布IC～遠軽瀬戸瀬IC	H29.3
2	青森県	E4	国道7号	青森IC周辺	H30.2
3	岩手県	E45	三陸沿岸道路	山田IC～宮古南IC周辺	H29.11
4	宮城県	E6,E45	仙台東部道路、三陸沿岸道路	名取中央SIC、志津川IC～南三陸海岸IC	H29.3
5	秋田県	E7	日本海沿岸東北自動車道	大館能代空港IC～鷹巣IC周辺	H30.3
6	山形県	E13	東北中央自動車道	大笹生IC～米沢北IC	H29.11
7	福島県	E13	東北中央自動車道	相馬山上IC～相馬玉野IC	H29.3
8	茨城県	C4	圏央道	境古河IC～つくば中央IC	H29.2
9	栃木県	E4	国道4号、国道50号	佐野藤岡IC周辺	H30.3
10	群馬県	E17,E50	国道17号、国道50号	渋川伊香保IC、伊勢崎IC周辺	H30.4
11	埼玉県	E17	国道17号	東松山IC周辺	H30.2
12	千葉県	E14	京葉道路	宮野木JCT～穴川IC	H29.9
13	東京都	E1,E83	国道246号	東京IC周辺	H29.6
14	神奈川県	E1	東名高速道路	東京料金所	H29.3
15	新潟県	E7	日本海東北道他	新潟中央IC～豊栄SIC周辺	H29.10
16	富山県	E8	北陸自動車道他	富山IC周辺	H29.11
17	石川県	E8	北陸自動車道他	金沢東IC～金沢西IC周辺	H29.10
18	福井県	E67	中部縦貫自動車道	永平寺IC～上志比IC	H29.7
19	山梨県	E52	中部横断自動車道	六郷IC～増穂IC	H29.3
20	長野県	E19	中央自動車道	小黒川SIC	H29.9
21	岐阜県	C3	東海環状自動車道	養老JCT～大垣西IC	H29.6
22	静岡県	E1A,E1	新東名高速道路、東名高速道路	駿河湾沼津SIC、三方原SIC	H29.3
23	愛知県	E1A,E1	伊勢湾岸自動車道、東名高速道路	豊田東IC～豊田JCT、岡崎IC～豊田JCT	H29.12
24	三重県	E23	伊勢自動車道	玉城IC周辺	H29.3
25	滋賀県	E8	北陸自動車道	小谷城SIC	H29.3
26	京都府	E1A	新名神高速道路	城陽JCT・IC～八幡京田辺JCT・IC	H29.4
27	大阪府	E1	名神高速道路	吹田IC～春日井IC	H29.5
28	兵庫県	E72	北近畿豊岡自動車道	日高神鍋高原IC～八鹿氷ノ山IC	H29.3
29	奈良県	E24	京奈和自動車道	御所南IC～五條北IC	H29.8
30	和歌山県	E24	京奈和自動車道	岩出根来IC～和歌山JCT	H29.3
31	鳥取県	E9	国道9号	はわいIC周辺	H29.8
32	島根県	E9	山陰自動車道他	松江西IC周辺	H30.1
33	岡山県	E2,E30	山陽自動車道、瀬戸中央自動車道	早島IC周辺	H29.10
34	広島県	E2	山陽自動車道他	大野IC～廿日市IC周辺	H29.12
35	山口県	E2	山陽自動車道	徳山西IC周辺	H30.1
36	徳島県	E11,E28	国道11号	鳴門IC周辺	H29.9
37	香川県	E11,E30	高松自動車道、瀬戸中央自動車道	坂出IC周辺	H29.9
38	愛媛県	E11,E56	松山外環状道路インター線、国道33号	余戸南IC～井門IC周辺	H29.8
39	高知県	E32	高知自動車道他	高知IC～新宮IC周辺	H29.10
40	福岡県	E3	九州自動車道	筑紫野IC～鳥栖JCT	H29.11
41	佐賀県	E3,E34	九州自動車道、長崎自動車道	筑紫野IC～鳥栖JCT、鳥栖JCT～鳥栖IC	H29.11
42	長崎県	E34	長崎自動車道	諫早IC～長崎多良見IC、大村IC～東そのぎIC	H29.7
43	熊本県	E3	九州自動車道	城南SIC	H29.7
44	大分県	E10	東九州自動車道	別府IC～大分IC	H30.3
45	宮崎県	E78	東九州自動車道	日南東郷IC～日南北郷IC	H30.3
46	鹿児島県	E3A	南九州自動車道	高尾野北IC～野田IC	H29.3
47	沖縄県	E58	那覇空港自動車道	豊見城・名嘉地IC～南風原北IC周辺	H30.4

高速道路ナンバリング

高速道路の路線番号によるわかりやすい道案内の実現に向けて

高速道路ナンバリングの目的

- 整備が進む我が国の高速道路ネットワークにおいて、路線名に併せて路線番号を用いて案内する「ナンバリング」を導入することにより、訪日外国人をはじめ、すべての利用者にわかりやすい道案内を実現します。



高速道路ナンバリングの対象路線

- 高規格幹線道路網（「高速自動車国道」および「一般国道自動車専用道路」）とこの道路網を補完して地域の高速道路ネットワークを形成する路線
 - 高規格幹線道路網から主要な空港・港湾、観光地へのアクセスとなる高速道路ネットワークを形成する路線
- （※既にナンバリングが実施されている都市高速道路（首都高速道路、阪神高速道路等）は、今回の高速道路ナンバリングの対象外です。）

高速道路ナンバリングの基本ルール

1. 親しみやすく

- ◆地域でなじみがあり、かつ、国土の根幹的な路線の既存の国道番号（2桁以内）を活用します。

2. シンプルでわかりやすく

- ◆数字は原則2桁以内とします。
- ◆同一起終点など、機能が似ている路線はグループ（ファミリー）化します。
- ◆道路種別や機能をアルファベットで表現します。
 - 路線番号の頭に高速道路（Expressway）を意味する「E」を付与
 - グループ（ファミリー）化する路線は、路線番号の最後に「A」を付与
 - 環状道路は、路線番号の頭に「C」を付与

3. 国土の骨格構造を表現する

- ◆主要な国道番号で、国土の骨格構造を表現できるように、路線の起終点を設定します。

路線シンボルのデザイン



1桁番号

2桁番号

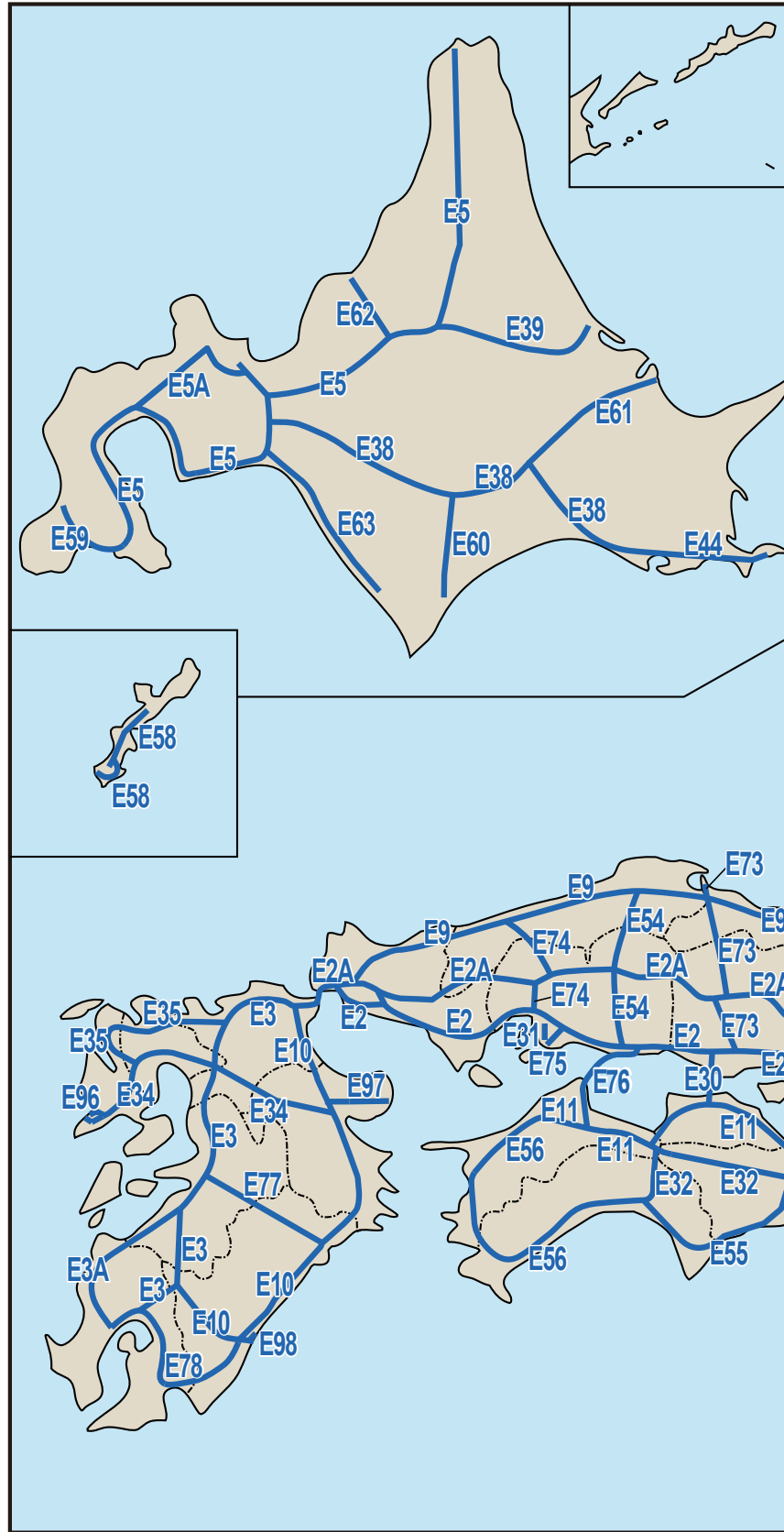
環状道路

路線番号の読み方

路線番号	日本語の読み方	英語の読み方
E1	いーいち	イーワン
E56	いーごじゅうろく	イーフィフティシックス
C4	しーよん	シーフォー

路線番号	路線名
E 1	東名高速道路、名神高速道路
E 1 A	新東名高速道路、新名神高速道路、伊勢湾岸自動車道
E 2	山陽自動車道
E 2 A	中国自動車道、関門自動車道
E 3	九州自動車道
E 3 A	南九州自動車道
E 4	東北自動車道
E 4 A	東北縦貫自動車道八戸線(安代～青森)[八戸自動車道、青森自動車道等]
E 5	北海道縦貫自動車道[道央自動車道等]
E 5 A	北海道横断自動車道(黒松内～札幌)[札幌自動車道等]
E 6	常磐自動車道、仙台東部道路、三陸沿岸道路(仙台港北～利府)、仙台北部道路
E 7	日本海東北自動車道、秋田自動車道(河辺～小坂)
E 8	北陸自動車道
E 9	京都縦貫自動車道、鳥取豊岡宮津自動車道、山陰自動車道
E 10	東九州自動車道(北九州～清武)、宮崎自動車道
E 11	徳島自動車道(徳島～鳴門)、高松自動車道、松山自動車道(川之江～松山)
E 13	東北中央自動車道(相馬～福島北)、東北自動車道(福島北～福島)、東北中央自動車道(福島～横手)
E 14	京葉道路、館山自動車道、富津館山道路
E 16	横浜新道(新保土ヶ谷～狩場)、横浜横須賀道路
E 17	関越自動車道
E 18	上信越自動車道
E 19	中央自動車道(小牧～岡谷)、長野自動車道
E 20	中央自動車道(高井戸～岡谷)
E 23	東名阪自動車道、伊勢自動車道
E 24	京奈和自動車道
E 25	名阪国道、西名阪自動車道
E 26	近畿自動車道、阪和自動車道(松原～和歌山)
E 27	舞鶴若狭自動車道
E 28	神戸淡路鳴門自動車道
E 29	中国横断自動車道姫路鳥取線(播磨～鳥取)[播磨自動車道、中国自動車道、鳥取自動車道]
E 30	瀬戸中央自動車道
E 31	広島呉道路
E 32	徳島自動車道(徳島～川之江東)、高知自動車道(川之江～高知)
E 34	大分自動車道(日出～鳥栖)、長崎自動車道、ながさき出島道路
E 35	西九州自動車道
E 38	北海道横断自動車道根室線(千歳恵庭～釧路東)[道東自動車道等]
E 39	旭川・紋別自動車道
E 41	東海北陸自動車道、能越自動車道
E 42	近畿自動車道紀勢線(勢和多気～和歌山)[紀勢自動車道、阪和自動車道等]
E 44	北海道横断自動車道根室線(釧路東～根室)
E 45	三陸沿岸道路(利府～八戸)
E 46	釜石自動車道、東北自動車道(花巻～北上)、秋田自動車道(北上～河辺)
E 48	仙台南部道路、東北自動車道(仙台南～村田)、山形自動車道
E 49	磐越自動車道
E 50	北関東自動車道、東水戸道路、常陸那珂有料道路
E 51	東関東自動車道水戸線(市川～茨城町)[東関東自動車道]
E 52	新東名高速道路清水連絡路、中部横断自動車道(新清水～双葉)、中央自動車道(双葉～長坂)、中部横断自動車道(長坂～佐久小諸)
E 54	尾道自動車道、松江自動車道
E 55	四国横断自動車道(徳島～阿南)、阿南安芸自動車道、高知東部自動車道
E 56	四国横断自動車道(高知～大洲)[高知自動車道等]、松山自動車道(大洲～松山)
E 58	沖縄自動車道、那覇空港自動車道
E 59	函館・江差自動車道
E 60	帯広・広尾自動車道
E 61	北海道横断自動車道網走線(本別～網走)[道東自動車道、十勝オホーツク自動車道等]
E 62	深川・留萌自動車道
E 63	日高自動車道
E 64	津軽自動車道
E 65	新空港自動車道
E 66	首都圏中央連絡自動車道(栄～戸塚)
E 67	中部縦貫自動車道
E 68	中央自動車道(大月～河口湖)、東富士五湖道路
E 69	新東名高速道路引佐連絡路、三遠南信自動車道
E 70	伊豆縦貫自動車道

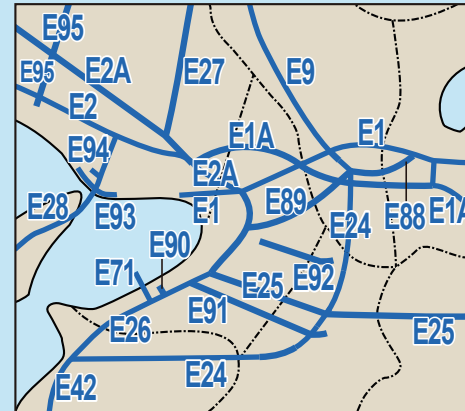
※国土開発幹線自動車道建設法で定める路線名については、〔 〕内に現地の案内で使われている路線名を記載。



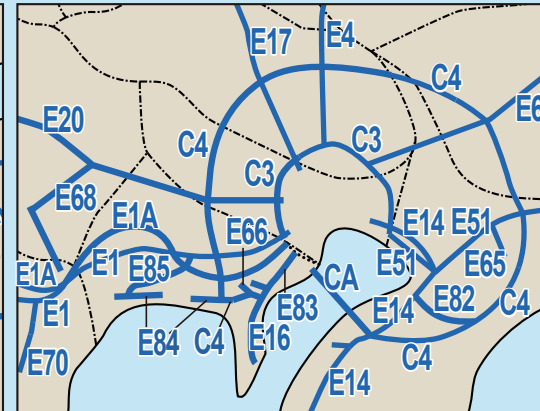
路線番号	路線名
E 71	関西空港自動車道、関西国際空港連絡橋
E 72	北近畿豊岡自動車道
E 73	岡山自動車道、中国自動車道(北房～落合)、米子自動車道
E 74	広島自動車道、中国自動車道(広島北～千代田)、浜田自動車道
E 75	東広島呉自動車道
E 76	尾道福山自動車道、瀬戸内しまなみ海道、今治小松自動車道
E 77	九州横断自動車道延岡線(九州中央自動車道)
E 78	東九州自動車道(清武～加治木)
E 80	あぶくま高原道路
E 81	日光宇都宮道路
E 82	千葉東金道路

高速道路ナンバリング 全国図

近畿圏拡大図



首都圏拡大図



路線番号	路線名
E 83	第三京浜道路、横浜新道(保土ヶ谷～戸塚)
E 84	新湘南バイパス(茅ヶ崎～茅ヶ崎海岸)、西湘バイパス
E 85	小田原厚木道路
E 86	のと里山海道(千鳥台～徳田大津)
E 87	知多半島道路(大高～半田中央)、セントレアライン
E 88	京滋バイパス
E 89	第二京阪道路
E 90	堺泉北有料道路
E 91	南阪奈有料道路、南阪奈道路、大和高田バイパス(弁之庄～四条)
E 92	第二阪奈有料道路

路線番号	路線名
E 93	第二神明道路
E 94	第二神明道路(北線)
E 95	播但連絡道路
E 96	長崎バイパス
E 97	日出バイパス、大分空港道路
E 98	一ツ葉有料道路(南線)
C 3	東京外環自動車道
C 4	首都圏中央連絡自動車道(釜利谷～木更津)
C A	東京湾アクアライン、東京湾アクアライン連絡路
C 2	名古屋第二環状自動車道
C 3	東海環状自動車道

凡例

— 高速道路ナンバリング対象路線