

添付資料



事業概要書

(仮称) いとぬきリバーフロントパーク

岐阜県本巣市

1. 事業名称

(仮称)いとぬきリバーフロントパーク整備事業

2. 事業目的

系貫川の水辺空間の創出及び公有地の有効活用により、市民の方の憩いの場となること、また、観光旅行者や、隣接している大規模小売店のお客様が立ち寄っていただけるような施設を目指す。なお、事業化にあたり、構想段階から官民連携手法を導入し、さまざまなノウハウやアイデア等を活用した魅力ある施設の整備をしたい。

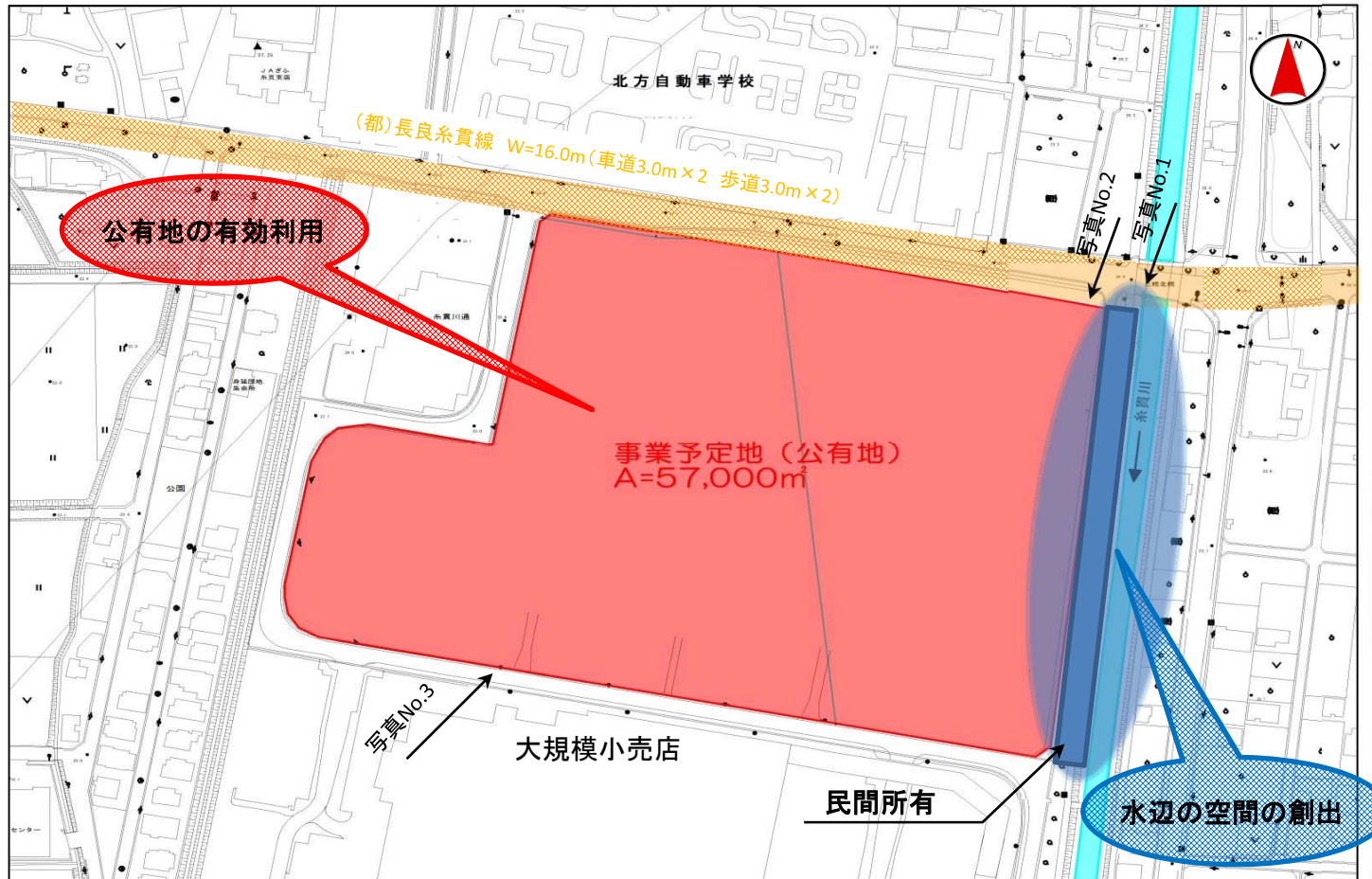
3. 事業対象予定地

一級河川系貫川及び大規模小売店に隣接した公有地
面積 A=57,000㎡

【位置図】



【拡大図】



【現況写真】

一級河川糸貫川 (写真No.1)



公有地 (写真No.2)



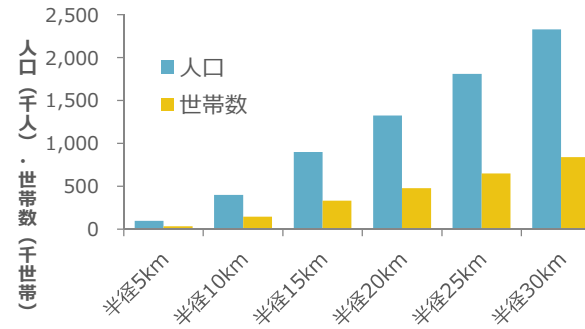
公有地 (写真No.3)



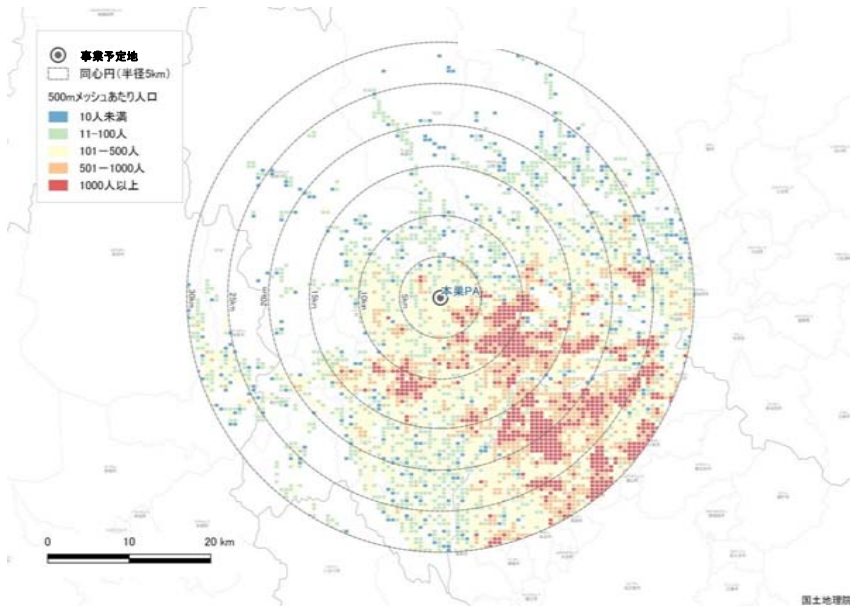
事業予定地周辺の人口世帯数

半径5kmピッチ毎の人口・世帯数

	人口	世帯数
半径5km	95,242	31,316
半径10km	400,112	146,762
半径15km	899,817	330,569
半径20km	1,323,502	477,304
半径25km	1,809,545	649,451
半径30km	2,328,880	839,729

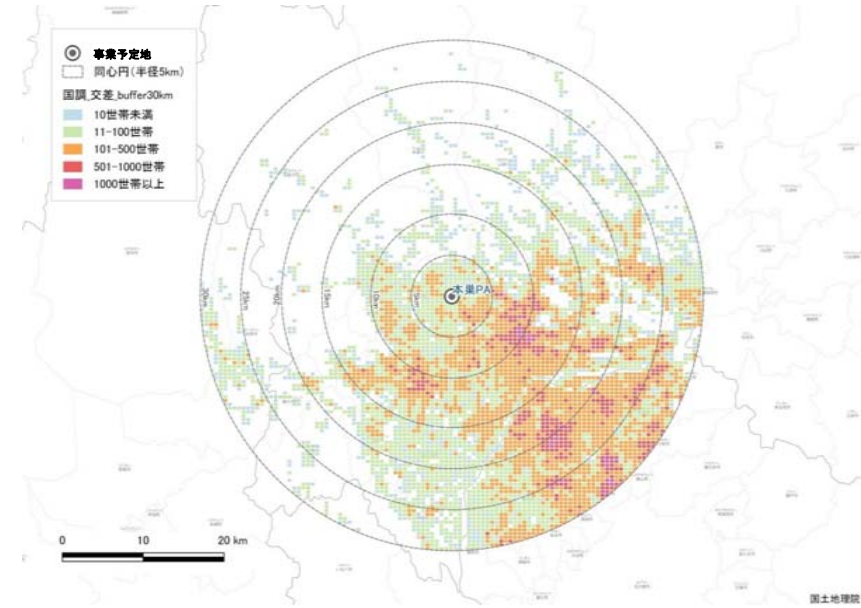


500mあたり人口 (本巣PAより半径5kmピッチ)



※出典：H22国勢調査

500mあたり世帯数 (本巣PAより半径5kmピッチ)



※出典：H22国勢調査