

添付資料



## 事業概要書

(仮称) 根尾川サイクリングロード整備事業

岐阜県本巣市

## 1. 事業名称

(仮称) 根尾川サイクリングロード整備事業

## 2. 事業目的

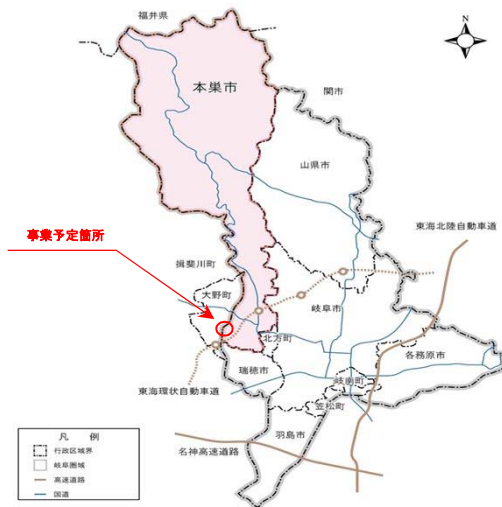
既存の公園施設を再整備し、サイクリストの拠点となるサイクリングロード施設を提供したい。なお、事業化にあたり、構想段階から官民連携手法を導入し、さまざまなノウハウやアイデア等を活用した魅力ある施設の整備をしたい。

## 3. 事業対象予定地

一級河川糸貫川占用地※河川区域(3号地)

面積 A = 1.0 km<sup>2</sup>

### 【位置図】



【現況写真】

①藪川橋上流既存施設「運動施設」(起点) 北→南



④藪川橋～真大橋間 北→南



⑦真大橋下流既存施設「公園施設」遊水地



②藪川橋上流 北→南



⑤藪川橋～真大橋間 北→南



⑧真大橋～根尾川大橋間 南→北



③藪川橋下流 南→北



⑥真大橋下流既存施設「公園施設」 北→南



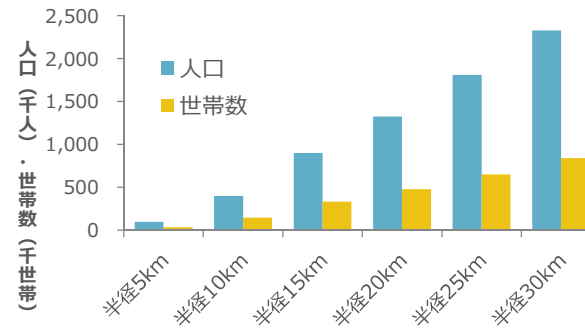
⑨根尾川大橋下流(終点) 北→南



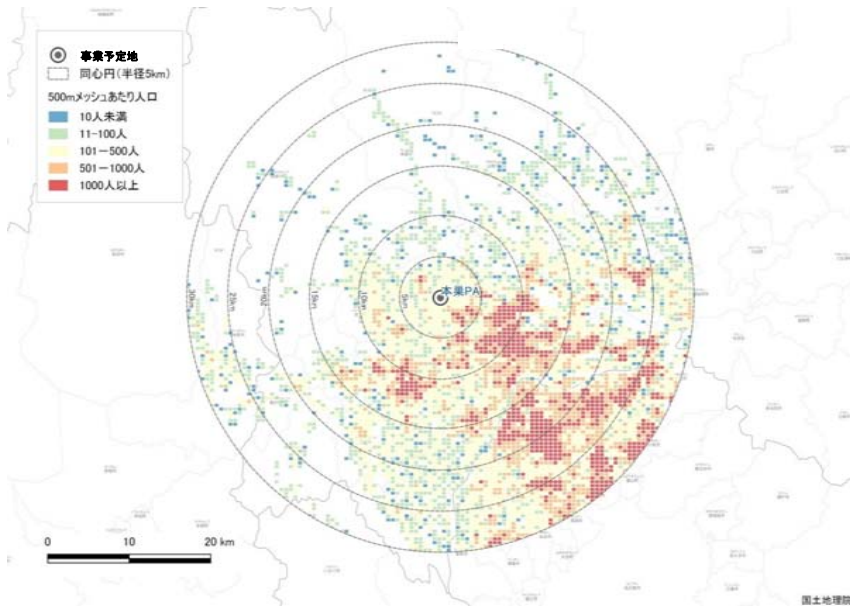
# 事業予定地周辺の人口世帯数

半径5kmピッチ毎の人口・世帯数

	人口	世帯数
半径5km	95,242	31,316
半径10km	400,112	146,762
半径15km	899,817	330,569
半径20km	1,323,502	477,304
半径25km	1,809,545	649,451
半径30km	2,328,880	839,729

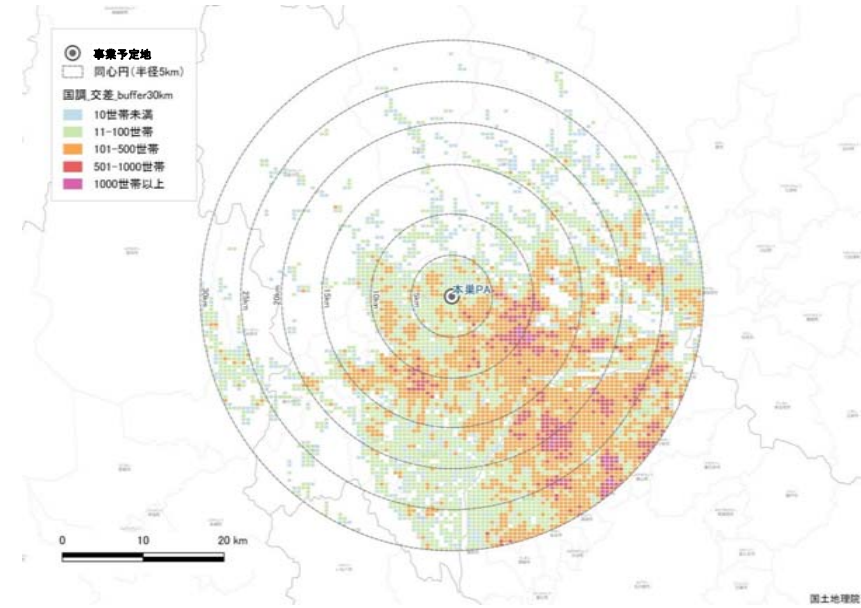


500mあたり人口 (本巣PAより半径5kmピッチ)



※出典：H22国勢調査

500mあたり世帯数 (本巣PAより半径5kmピッチ)



※出典：H22国勢調査