



# 平成30年度渇水状況について(1月21日現在)

※ダム貯水率は1月21日0:00時点のデータ

**凡例**

 取水制限中：—  
 状況注視：—  
 (渇水対策支部設置中)

現在、国管理河川で取水制限※を行っている河川は1水系1河川。

※ここでいう取水制限とは、河川管理者が渇水に関する体制を執っている河川のうち、下記いずれかを満たす河川を指すものである。

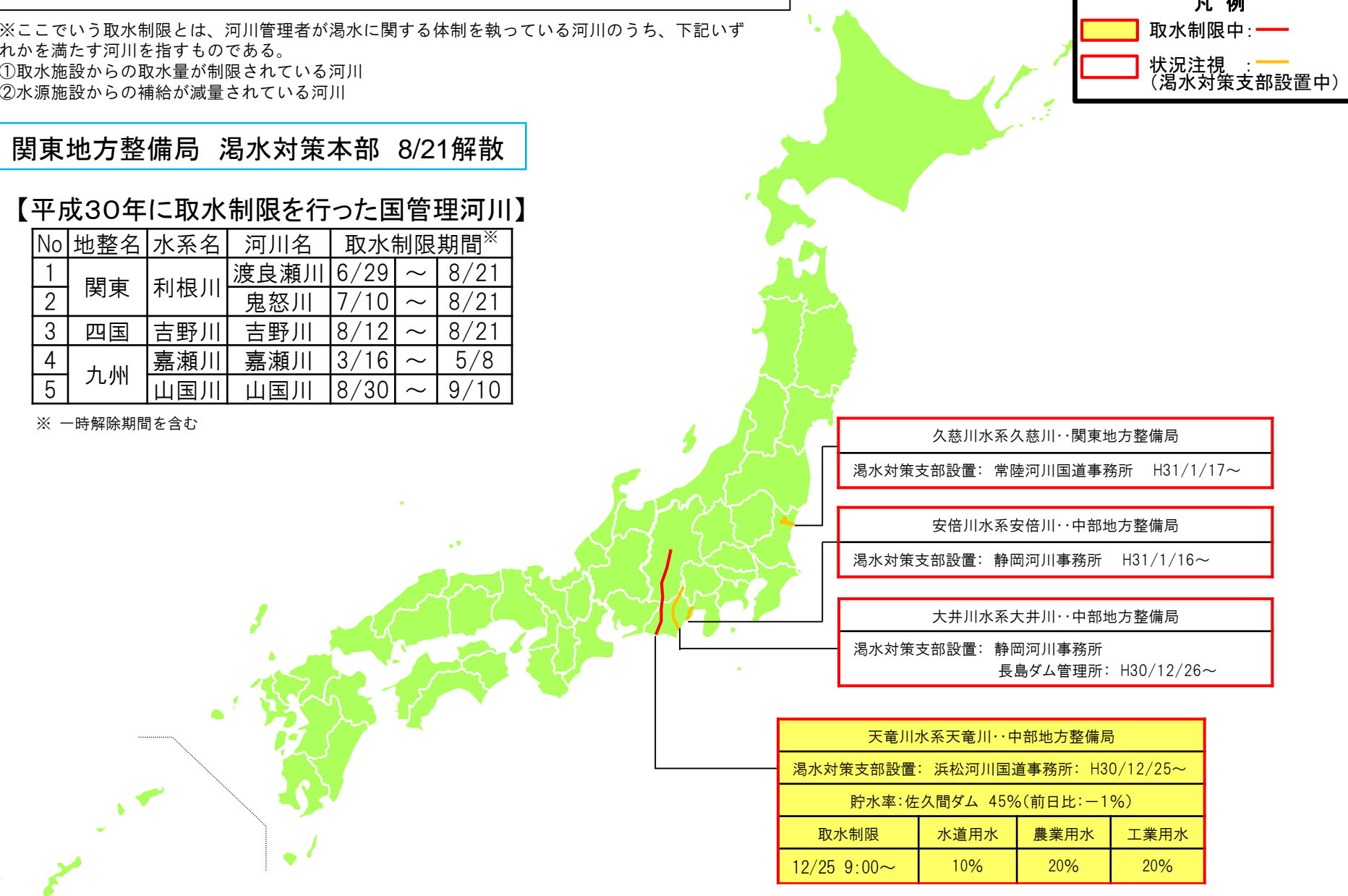
- ①取水施設からの取水量が制限されている河川
- ②水源施設からの補給が減量されている河川

関東地方整備局 渇水対策本部 8/21解散

## 【平成30年に取水制限を行った国管理河川】

No	地整名	水系名	河川名	取水制限期間※		
1	関東	利根川	渡良瀬川	6/29	～	8/21
2			鬼怒川	7/10	～	8/21
3	四国	吉野川	吉野川	8/12	～	8/21
4	九州	嘉瀬川	嘉瀬川	3/16	～	5/8
5		山国川	山国川	8/30	～	9/10

※ 一時解除期間を含む



久慈川水系久慈川・関東地方整備局  
 渇水対策支部設置：常陸河川国道事務所 H31/1/17～

安倍川水系安倍川・中部地方整備局  
 渇水対策支部設置：静岡河川事務所 H31/1/16～

大井川水系大井川・中部地方整備局  
 渇水対策支部設置：静岡河川事務所  
 長島ダム管理所：H30/12/26～

天竜川水系天竜川・中部地方整備局			
渇水対策支部設置：浜松河川国道事務所：H30/12/25～			
貯水率：佐久間ダム 45% (前日比：-1%)			
取水制限	水道用水	農業用水	工業用水
12/25 9:00～	10%	20%	20%