

※ 高知 -1	高知市上町2丁目247番8 外「上町2-10-31」	127,000	116	1:2	住宅 W2	一般住宅の中に共同住宅 等が見られる住宅地域	北 8.2m市道	水道、ガ ス、下水	円行寺口 1.4km	1住居 (60,200) 準防
※ 2	塩屋崎町2丁目44番1「塩 屋崎町2-8-9」	88,500	201	1:1.5	住宅 LS2	一般住宅が多い区画整然 とした住宅地域	南西 5.9m市 道	水道、ガ ス、下水	高知 2.5km	1住居 (60,200) 準防
3	長浜字辻屋敷 4783 番	25,500	135	1:1.2	住宅 W2	中規模一般住宅が多い学 校に近い既成住宅地域	南 5.1m市道	水道	高知 8.2km	1住居 (60,200)
4	大津字金子甲 982 番 3	44,700	108	1:1.2	住宅 W2	一般住宅の中に空地等が 見られる住宅地域	北 6.3m市道	水道、下 水	土佐天津 650m	1低専 (60,100)
5	新屋敷 2 丁目 148 番 2「新 屋敷 2-13-19」	92,600	136	1.2:1	住宅 W2	中小規模一般住宅が建ち 並ぶ住宅地域	北 4 m市道	水道、ガ ス、下水	円行寺口 270m	1中専 (60,200)
6	朝倉西町2丁目868番5「朝 倉西町2-8-18」	57,300	105	1:1.5	住宅 W2	一般住宅が建ち並ぶ郊外 の住宅地域	南西 4.9m市 道	水道、下 水	朝倉 1.8km	1中専 (60,200)
7	旭天神町字陳ヶ森 297 番 29	83,700	198	1:1.5	住宅 RC2	中規模一般住宅等の建ち 並ぶ高台の住宅地域	南 4.1m市道	水道、ガ ス	旭 650m	1中専 (60,200)
8	西塚ノ原字永田 121 番 26	68,000	146	1:1.5	住宅 W2	小規模一般住宅が建ち並 ぶ高台の住宅地域	南東 5 m市道	水道	高知商業 前 1.4km	1中専 (60,200)
9	東石立町字六月会 85 番 12	81,400	130	1:1.5	住宅 W2	中小規模一般住宅に共同 住宅が混在する住宅地域	北 4 m私道	水道、下 水	円行寺口 1.8km	1中専 (60,200)
10	潮新町 1 丁目 79 番 2	95,100	224	1:2	住宅 W2	中規模一般住宅、アパー ト等が混在する住宅地域	北東 6 m市道	水道、ガ ス、下水	高知 2.3km	1住居 (60,200) 準防
11	朝倉字八月田丙 1685 番 15	40,500	198	1:1.2	住宅 W2	一般住宅が建ち並ぶ郊外 山手の住宅地域	南 4.1m市道	水道	朝倉 1.3km	1中専 (60,200)
12	若草町 1552 番 13 外「若草 町 16-11-2」	68,800	137	1:2	住宅 W2	中小規模一般住宅が多い 住宅地域	南 6.3m市道	水道、ガ ス、下水	朝倉 1.2km	1中専 (60,200)
※ 13	種崎字下ユ 450 番	25,100	168	1:2	住宅 W2	一般住宅が多く見られる 県道沿いの住宅地域	北西 6.2m県 道	水道	高知 9.6km	1住居 (60,200)
14	五台山字東倉谷 2690 番 6 外	39,300	129	1:1.5	住宅 LS3	小規模一般住宅が建ち並 ぶ住宅地域	北 4 m市道	水道	高知 6.4km	1中専 (60,200)
15	福井町字山本ノ前 1038 番 22	81,800	132	1:2	住宅 W2	中小規模一般住宅が多い 既成住宅地域	北 5 m私道	水道、ガ ス	旭 1.4km	1低専 (60,100)
16	一宮東町 2 丁目 3027 番 35 「一宮東町 2-23-7」	54,300	193	1:2	住宅 LS2	中規模一般住宅が多い区 画整然とした住宅地域	西 6 m市道	水道、下 水	土佐一宮 1.6km	1中専 (60,150)
17	杉井流 408 番 1 外「杉井流 4-10」	103,000	132	1:1	住宅兼事務 所 S3	一般住宅、共同住宅、店 舗等が混在する地域	北 6 m市道	水道、ガ ス、下水	高知 1.2km	1住居 (60,200)
18	薊野西町 3 丁目 1567 番 13 「薊野西町 3-6-16」	99,000	193	1:1	住宅 W2	一般住宅、マンション等 が多い住宅地域	南 4.6m市道	水道、ガ ス、下水	薊野 1.1km	1中専 (60,200)
19	加賀野井 2 丁目 1 番 82 外 「加賀野井 2-8-11」	68,500	238	1.2:1	住宅 W2	中規模一般住宅が建ち並 ぶ丘陵地の住宅地域	西 5 m市道	水道、ガ ス、下水	入明 2.5km	1低専 (60,100)
20	南久万字西流田 70 番 11	121,000	127	1:2	住宅 LS2	一般住宅の中にアパート 等が見られる住宅地域	南 6 m私道	水道、ガ ス	円行寺口 1.1km	1低専 (60,100)
21	相模町 1004 番 2「相模町 10 -15」	116,000	166	1:1.5	住宅 W3	中規模一般住宅が建ち並 ぶ住宅地域	北 5 m市道	水道、ガ ス、下水	入明 500m	1中専 (60,200)
※ 22	愛宕山南町 212 番 10	98,000	147	1:2	住宅 LS2	一般住宅の中にアパート 等が見られる住宅地域	南 5 m私道	水道、ガ ス	高知 1.1km	1中専 (60,200)
23	神田字辰ノ尾 241 番 71	49,600	127	1:1.5	空地	中小規模一般住宅が多い 住宅地域	南 4.6m市道	水道、ガ ス	朝倉 3.3km	1中専 (60,200)
24	鴨部 3 丁目 574 番 13「鴨部 3-1-5-2」	85,500	100	1:2	住宅 W2	中小規模一般住宅に共同 住宅も見られる住宅地域	南東 5.3m市 道	水道、下 水	旭 1.7km	1中専 (60,200)
※ 25	神田字西ノ川原 446 番 31	79,200	145	1:1.5	住宅 W2	一般住宅のほかにアパー ト等が混在する住宅地域	南東 4.9m市 道	水道、下 水	旭 2.2km	1中専 (60,200)
26	朝倉字鏡岩己 237 番 6	53,000	195	1:1	住宅 W2	中規模一般住宅が多く見 られる住宅地域	東 5.8m市道	水道、ガ ス	朝倉 2.6km	1中専 (60,200)
27	瀬戸西町 3 丁目 117 番	48,500	184	1:1.2	住宅 W2	中小規模一般住宅が多く 見られる住宅地域	北 4 m市道	水道、下 水	高知 7.1km	1低専 (50,80)
28	大津字中須賀乙 1161 番 5	59,200	108	1:2.5	住宅 W2	一般住宅の中にアパー ト等が見られる住宅地域	北 5.3m市道	水道、下 水	土佐天津 1.2km	1住居 (60,200)
29	八反町 2 丁目 38 番 3「八反 町 2-8-6」	95,000	92	1:1.2	住宅 S3	一般住宅の中にアパー ト等も見られる住宅地域	西 4 m市道	水道、ガ ス、下水	円行寺口 350m	1中専 (60,200)
※ 30	大津字大石ヶ本乙 389 番 19	64,200	117	1:2	住宅 W2	中小規模一般住宅が建ち 並ぶ住宅地域	南 6.3m市道	水道、下 水	土佐天津 2.1km	1中専 (60,200)
※ 31	高須新町 2 丁目 1118 番 1 外「高須新町 2-11-18」	92,800	181	1.5:1	住宅 W2	一般住宅、アパート等が 混在する住宅地域	南 6 m市道	水道、ガ ス、下水	高知 4.4km	1住居 (60,200)
※ 32	赤石町字ミドロ 88 番 4	87,000	102	1:1.2	住宅 RC3	一般住宅が密集する既成 住宅地域	南 4.1m私道	水道	旭 470m	1住居 (60,200) 準防
33	神田字片岡沢 2164 番 81	63,900	157	1:1.2	住宅 W2	中小規模一般住宅が建ち 並ぶ住宅地域	北西 4.2m市 道	水道、ガ ス、下水	旭 3.1km	1中専 (60,200)
34	曙町 1 丁目 361 番 26「曙町 1-25-15」	71,200	130	1:1	住宅 W2	一般住宅の中に公営住宅 が見られる住宅地域	西 4 m市道	水道、下 水	朝倉 850m	1中専 (60,200)
35	桜井町 2 丁目 42 番外「桜井 町 2-1-16」	99,100	178	1:4	住宅 W2	一般住宅のほかに店舗等 が混在する住宅地域	北 4 m市道	水道、ガ ス、下水	高知 1.5km	1住居 (60,200) 準防
36	桜馬場 18 番「桜馬場 3-9」	138,000	180	1:1.5	住宅 LS2	中規模一般住宅が多い利 便性の良い住宅地域	西 5.7m市道	水道、ガ ス、下水	円行寺口 830m	1中専 (60,200) 準防
37	介良字久保田乙 1735 番 4	48,400	165	台形 1.5:1	住宅 W2	農家住宅、一般住宅が混 在する住宅地域	南 3.6m市道	水道、下 水	土佐天津 3.7km	1中専 (60,200)
38	北竹島町字南沙田中ノ丸 103 番 54	74,400	114	1:2	住宅 W2	一般住宅の中にアパー トが見られる住宅地域	南西 4 m市道	水道、ガ ス、下水	高知 2.9km	1住居 (60,200)
39	棧橋通 3 丁目 299 番 6「棧 橋通 3-16-12」	85,000	105	1:2	住宅 W2	戸建住宅、事務所等が混 在する住宅地域	南東 5 m市道	水道、ガ ス、下水	高知 2.6km	準工 (60,200)
40	高須大島 1152 番 2「高須大 島 9-7」	44,300	330	台形 1:1.5	住宅 LS2	農家住宅の中に一般住宅 等が見られる住宅地域	北 4 m市道、 背面道	水道	高知 4.9km	調区 (60,200)
41	布師田字中芝 328 番	31,000	212	台形 1:1.2	住宅 W2	一般住宅、農家住宅等が 混在する既成住宅地域	東 3.5m市道	水道	布師田 1.9km	調区 (60,200)
42	円行寺字岩本 833 番 5	26,600	366	台形 1.5:1	住宅 W2	農家住宅、一般住宅等が 多い住宅地域	南 3.2m市道	水道	円行寺口 3.5km	調区 (60,200)

43	長浜市沖野林5487番6	15,700	266	1:2	住宅 W2	周辺に農地が多く見受けられる住宅地域	西7m市道	水道	高知 9.1km	調区 (60,200)
44	春野町秋山山山根331番1外	24,200	198	1:2	住宅 S2	農家住宅と一般住宅が混在する住宅地域	東6m市道,北側道	水道、下水	朝倉 9.3km	調区 (60,200)
45	春野町西諸木字馬場末599番2	20,000	201	1:2	住宅 W2	農家住宅の中に一般住宅が見られる住宅地域	東5.8m市道	水道、下水	高知 11km	調区 (60,200)
46	介良88番	66,300	200	1.2:1	住宅 LS2	一般戸建住宅が区画整然と建ち並ぶ住宅地域	北西5.9m市道	水道、ガス、下水	土佐大津 3.5km	1低専 (60,100)
47	薊野東町1622番50外「薊野東町8-7」	83,100	112	1:1.2	住宅 W2	中小規模一般住宅が建ち並ぶ高台の既成住宅地域	北5.3m市道	水道、ガス、下水	薊野 730m	1中専 (60,200)
48	鷹匠町1丁目21番2	148,000	836	1:1.2	共同住宅 SRC12	一般住宅や共同住宅が混在する中心部の住宅地域	南5.8m市道,東側道	水道、ガス、下水	高知 1.7km	商業 (80,400) 準防
3-1	朝倉字田島丙219番1外	29,000	1,453	台形 1:2	田	周辺で宅地開発が進んでいる熟成度の高い地域	南西4.2m市道,三方路	水道	朝倉 660m	1中専 (60,200)
5-1	本町1丁目29番外「本町1-2-7」	253,000	581	1:2	事務所 RC5	中層の事務所、店舗ビル等が建ち並ぶ商業地域	南36m国道	水道、ガス、下水	高知 1.2km	商業 (80,600) 準防
5-2	廿代町318番「廿代町15-21」	139,000	130	1:2	店舗兼住宅 S4F1B	飲食店、ホテル等が混在する商業地域	北10m市道	水道、ガス、下水	高知 930m	商業 (80,400) 準防
※	5-3 升形52番「升形3-9」	146,000	83	1:1	店舗兼住宅 S3	小売店舗等が建ち並ぶ既成商業地域	西17m市道	水道、ガス、下水	入明 1.3km	商業 (80,500) 準防
5-4	本町2丁目104番	158,000	173	1:2.5	店舗兼住宅 RC5	中規模店舗、事務所等が建ち並ぶ商業地域	南11m市道	水道、ガス、下水	高知 1.4km	商業 (80,500) 準防
5-5	中宝永町716番外「中宝永町7-18」	135,000	286	1.5:1	診療所 S1	店舗、事務所等が建ち並ぶ国道沿いの商業地域	南36m国道	水道、ガス、下水	高知 1.8km	商業 (80,400) 準防
※	5-6 はりまや町1丁目108番「はりまや町1-3-19」	225,000	233	不整形 1:2	店舗 RC3	中層の店舗ビル等が建ち並ぶ商業地域	東36m国道	水道、ガス、下水	高知 720m	商業 (80,500) 防火
5-7	南はりまや町2丁目131番「南はりまや町2-6-2」	134,000	91	1:2	店舗兼住宅 S3	小規模小売店舗、事務所等が建ち並ぶ商業地域	北10.5m市道	水道、ガス、下水	高知 1.2km	商業 (80,400) 準防
5-8	愛宕町1丁目206番	120,000	82	1:4	店舗 S3	小売店舗等が建ち並ぶ県道沿いの商業地域	東14.5m県道	水道、ガス、下水	高知 710m	商業 (80,400) 準防
※	5-9 東秦泉寺字鉄砲築地122番1外	148,000	1,049	1:3	空地	店舗、事務所等が建ち並ぶ県道沿いの商業地域	南25m県道,背面道	水道、下水	薊野 1.3km	近商 (60,200)
5-10	棧橋通1丁目3番4「棧橋通1-14-8」	131,000	165	1:2	店舗、住宅兼倉庫 LS2	小売店舗、事務所、病院等が混在する商業地域	北東36m県道	水道、ガス、下水	高知 1.7km	商業 (80,400) 準防
5-11	知寄町2丁目301番「知寄町2-3-2」	135,000	489	台形 1:1.5	事務所 SRC6	事務所、店舗等が建ち並ぶ国道沿いの商業地域	北36m国道,西側道	水道、ガス、下水	高知 2.2km	商業 (80,400)
5-12	帯屋町1丁目170番外「帯屋町1-9-7」	269,000	281	1.2:1	店舗兼住宅 RC5	小売店舗が建ち並ぶアーケードの商業地域	南11m市道	水道、ガス、下水	高知 980m	商業 (80,500) 防火
5-13	はりまや町1丁目333番1「はりまや町1-11-10」	182,000	376	1:1.2	店舗兼共同住宅 RC7	店舗、事務所、共同住宅等が建ち並ぶ商業地域	北11m市道	水道、ガス、下水	高知 900m	商業 (80,400) 準防
5-14	本町5丁目52番「本町5-2-17」	169,000	205	1:3.5	事務所兼店舗 RC6	店舗、事務所等が混在する商業地域	北12m市道	水道、ガス、下水	入明 1.1km	商業 (80,400) 準防
5-15	高埔2202番外「高埔22-5」	152,000	1,862	1.5:1	店舗 S1	店舗、営業所等が建ち並ぶ路線商業地域	西25m市道,三方路	水道、ガス、下水	高知 1.5km	2住居 (60,200)
5-16	鴨部1丁目1411番1	99,100	239	1:1.5	店舗兼共同住宅 S4	店舗兼共同住宅等が多い国道沿いの路線商業地域	南36m国道,背面道	水道、ガス、下水	旭 1.7km	準工 (60,200)
5-17	高須1丁目909番1外「高須1-17-31」	105,000	1,376	台形 1:3	事務所 RC4	店舗、事務所等が建ち並ぶ路線商業地域	南23m国道,西側道	水道、下水	高知 5km	準工 (60,200)
5-18	南久保117番「南久保10-26」	124,000	1,297	1:1	店舗 S2	低層店舗、事業所等が建ち並ぶ路線商業地域	東22m市道,三方路	水道、ガス、下水	高知 2.4km	準工 (60,200)
9-1	仁井田字朝日ヶ丘4596番外	11,200	30,033	3:1	工場	工場、倉庫等が多い臨海型工業地域	西15.5m道路,北側道	水道	高知 7.4km	工専 (60,200)
9-2	布師田字源右衛門3950番1外	18,200	19,979	2.5:1	工場	中規模工場が建ち並ぶ機械関連の内陸型工業団地	南22m国道,東側道	水道、ガス、下水	土佐一宮 1.6km	工専 (60,200)
室戸-1	室戸市室津字植松2388番4	22,100	134	1:1.5	住宅 W2	中規模一般住宅が多い既成住宅地域	南西3.8m市道	水道	奈半利 24km	㊦ (70,200)
2	室戸岬町字宮ノ南道ノ下4669番2	14,300	108	1:2	住宅 W2	一般住宅のほかに漁家住宅等が見られる住宅地域	南西3.3m市道	水道	奈半利 27km	㊦ (70,200)
5-1	浮津字古戸414番1外	26,400	249	1:2	店舗兼住宅 S3	小売店舗が建ち並ぶ古くからの商業地域	北西4.5m市道,北東側道	水道	奈半利 23km	㊦ (70,200)
5-2	浮津字北鎌原67番1	36,800	314	1:1	事務所 RC2	店舗、営業所等が多い県道沿いの商業地域	北西12m県道	水道	奈半利 24km	㊦ (70,200)
安芸-1	安芸市港町1丁目695番11「港町1-5-27」	29,100	106	1:1.5	住宅 W2	中小規模一般住宅が多い古くからの住宅地域	南西4m市道	水道、下水	安芸 1.1km	㊦ (70,400)
2	庄之芝町1364番3「庄之芝町7-17」	33,000	198	1:3	住宅 W2	中小規模の一般住宅等が多い既成住宅地域	南4m市道	水道、下水	安芸 1.1km	㊦ (70,400)
5-1	本町2丁目1050番1「本町2-12-20」	44,800	123	1:3.5	店舗兼住宅 W2	小売店舗等が建ち並ぶ古くからの商業地域	西6.3m市道	水道、下水	安芸 830m	㊦ (70,400)
5-2	本町4丁目1666番1「本町4-1-15」	36,400	165	1:3.5	店舗兼住宅 S2	小売店舗が多い繁華性の劣る近隣商業地域	南6.7m市道	水道、下水	安芸 1km	㊦ (70,400)
南国-1	南国市大桶字室屋敷甲2362番30	68,100	165	1:1	住宅 W2	中規模一般住宅が建ち並ぶ閑静な住宅地域	北5m市道	水道、下水	後免 1.2km	1中専 (60,200)
2	篠原字又四郎1142番12	59,400	134	1:2	住宅 W2	農家、一般住宅が混在する住宅地域	南4.8m市道	水道、下水	後免 1.5km	1低専 (50,80)
※	3 西野田町1丁目24番64「西野田町1-5-12」	68,000	158	1:1	住宅 LS2	中規模一般住宅が多い区画整然とした住宅地域	南4.5m市道	水道、下水	後免町 490m	1住居 (60,200)
4	里改田字在家田436番4	27,000	198	台形 1.2:1	住宅 W2	県道沿いに農家、一般住宅等が混在する住宅地域	南3.4m県道	水道	後免 4.1km	調区 (70,200)
5	比江字西野々348番4	26,700	357	1.2:1	住宅 W2	一般住宅と農家住宅が混在する住宅地域	北4m市道	水道、下水	後免 3km	調区 (70,200)
※	5-1 大桶字ハエノ後乙988番	84,500	535	台形 1:1	店舗 LS1	小売店舗、スーパー等が建ち並ぶ路線商業地域	南21m国道,背面道	水道、下水	後免町 1.5km	近商 (80,200)
5-2	大桶字小梅甲1640番17	73,400	114	不整形 1:2	店舗 W2	小売店舗が建ち並ぶ県道沿いの既成商業地域	南6.7m県道	水道、下水	後免町 240m	近商 (80,300)
9-1	岡豊町小籠字寅居158番2外	24,500	13,930	不整形 1:8.5	事務所兼荷捌所 S2	内陸部に大規模流通業務施設が所在する地域	東8m市道,北側道	水道	土佐大津 1.8km	調区 (60,200)
土佐-1	土佐市高岡町字青木甲2172番10	41,400	168	1:1.5	住宅 LS2	中規模一般住宅が建つ県道背後の住宅地域	南4.7m市道	水道	伊野 8.3km	㊦ (70,300)
2	東鴨地字川原崎792番1外	18,200	377	台形 1:2	住宅 W2	農家住宅、一般住宅等が見られる住宅地域	南東4m市道	水道	伊野 14km	㊦ (60,200)

3	高岡町字光木屋敷乙 3152番 6 外	28,300	173	1:1.5	住宅 W2	中規模一般住宅が散在する郊外の住宅地域	南 4 m 市道	水道	伊野 6.1km	〇 (60,200)
5-1	高岡町字中町北側乙 160番 3	42,700	149	1:5	店舗兼住宅 W2	小売店舗が建ち並ぶ既成商業地域	南 6.9m 市道	水道	伊野 7.6km	〇 (70,300)
5-2	高岡町字西地頭名甲 909番 4 外	59,600	495	1.5:1	店舗 S2	中規模の小売店舗等が建ち並ぶ路線商業地域	南 16m 県道, 東側道	水道	伊野 7.8km	〇 (70,300)
須崎-1	須崎市多ノ郷字池田甲 4573 番 14	33,000	164	1:1.5	住宅 W2	中規模一般住宅が多い高台の住宅地域	北西 4.8m 市道	水道	大間 1.8km	〇 (60,200)
2	東糺町 72 番「東糺町 3-29」	32,600	168	1:2.5	住宅 W2	中規模一般住宅が建ち並ぶ既成住宅地域	北 3.6m 市道	水道	須崎 800m	〇 (70,300)
3	下分字三瀧ノ前甲 519 番 1	25,600	231	1:2	住宅 W2	中規模一般住宅が多い郊外の住宅地域	南 6 m 市道	水道	土佐新荘 1km	〇 (60,200)
5-1	新町 1 丁目 3 番「新町 1-1-2」	47,000	69	1:1.2	店舗兼住宅 W2	中低層の店舗兼住宅が連たんする商業地域	北 12m 県道	水道	須崎 400m	〇 (70,300)
5-2	大間東町 116 番 2「大間東町 4-33」	43,800	686	1:1.2	店舗 S1	中小規模店舗が多い県道沿いの路線商業地域	南東 10.5m 県道, 北東側道	水道	大間 150m	〇 (70,200)
宿毛-1	宿毛市高砂 5387 番 111「高砂 14-7」	25,000	199	1:2	住宅 W2	中規模一般住宅が多い区画整然とした住宅地域	南 7 m 市道	水道、下水	宿毛 1.3km	〇 2 住居 (60,200)
2	中央 7 丁目 2072 番 1「中央 7-3-36」	26,600	192	1:1.5	住宅 W2	一般住宅の中に駐車場等が見られる住宅地域	南 4.5m 市道	水道、下水	東宿毛 720m	〇 2 住居 (60,200)
3	四季の丘 2 丁目 773 番 40「四季の丘 2-4-8」	26,500	204	1:1.5	住宅 LS2	中規模一般住宅が多い高台の住宅地域	北 6 m 市道	水道、ガス、下水	宿毛 610m	〇 2 低専 (60,100)
5-1	中央 7 丁目 2041 番 1「中央 7-3-47」	30,000	159	1:2.5	店舗兼住宅 W2	中小規模の店舗が多い既成商業地域	北 8.5m 市道	水道、下水	東宿毛 610m	〇 商業 (80,400)
5-2	宿毛字鷺洲 5340 番 10	26,600	302	1:1.5	店舗兼住宅 S2	小売店舗、営業所が多い県道沿いの商業地域	南 11m 県道, 東側道	水道、下水	宿毛 620m	〇 近商 (80,200)
土佐清水-1	土佐清水市旭町 474 番 2「旭町 12-3」	25,200	119	台形 1:1.5	住宅 W2	中小規模一般住宅が建ち並ぶ住宅地域	西 6 m 市道	水道	中村 31km	〇 (70,300)
2	三崎浦 1 丁目 1030 番 1「三崎浦 1-7-7」	15,000	280	1:2	住宅 W1	中規模一般住宅が建ち並ぶ住宅地域	南西 8 m 市道	水道	中村 35km	〇 (70,200)
5-1	天神町 118 番「天神町 2-3」	35,000	114	1:1.5	店舗兼住宅 S3	店舗併用住宅、店舗ビル等が多い中心的商業地域	北 12m 国道	水道	中村 31km	〇 (70,300)
5-2	寿町 216 番外「寿町 12-16」	27,200	346	1:1	店舗兼住宅 B2	文化会館周辺の店舗併用住宅が多い商業地域	北東 16m 市道	水道	中村 32km	〇 (70,300)
四万十-1	四万十市中村桜町 2 番 45	42,400	118	1:3	住宅 W2	中規模一般住宅が多い閑静な住宅地域	西 6.3m 市道	水道、下水	中村 2.1km	〇 1 住居 (60,200)
2	古津賀字澤口 2932 番 5 外	22,500	224	1:1	住宅 W2	中規模一般住宅が建ち並ぶ住宅地域	北 5.8m 市道	水道	古津賀 580m	〇 (60,200)
3	具同字ミノコシ 8588 番 106	35,000	188	1:1.2	住宅 LS2	中規模一般住宅が建ち並ぶ郊外丘陵地の住宅地域	北西 6.3m 市道	水道、ガス、下水	具同 1.4km	〇 (60,200)
5-1	中村天神橋 56 番	48,600	132	1:3	店舗兼住宅 S3	各種小売店舗が建ち並ぶ既成商業地域	南 9 m 市道	水道、下水	中村 1.7km	〇 商業 (80,400) 準防
5-2	古津賀 4 丁目 99 番 1 内	59,700	543	1:1.5	店舗 S2	店舗等が増えつつある国道沿いの商業地域	北西 33m 国道	水道	古津賀 840m	〇 準防 (60,200)
高知香南-1	香南市夜須町千切字松崎北丸 875 番 9	22,400	199	1:2	住宅 W2	一般住宅のほかに農地等が見られる住宅地域	北東 5 m 道路	水道、下水	夜須 640m	〇 (70,200)
2	香我美町山北字尻神 1601 番 1 外	13,600	286	1.5:1	住宅 W2	農家住宅が多い古くからの住宅地域	東 4.8m 市道, 南側道	水道	香我美 6km	〇 (60,200)
3	野市町西野字トノ丸 1007 番 7	44,600	177	1:2	住宅 W2	中規模一般住宅が多く見られる住宅地域	北東 4.6m 道路	水道	のいち 1km	〇 (60,200)
5-1	野市町西野字カノ丸 2059 番 1 外	80,400	1,649	1.5:1	店舗兼駐車場 S4	スーパー、中規模店舗等が建ち並ぶ路線商業地域	西 19.5m 市道, 三方路	水道、下水	のいち 80m	〇 (70,200)
5-2	夜須町坪井字中町 354 番 1	37,200	107	1:1	店舗兼住宅 S2	小売店舗、住宅等が混在する国道沿いの商業地域	南 17m 国道, 西側道	水道、下水	夜須 170m	〇 (70,200)
高知香美-1	香美市土佐山田町旭町 2 丁目 49 番「土佐山田町旭町 2-3-25」	62,000	264	1:1.2	住宅 W2	中規模一般住宅が多い区画整理済の住宅地域	南東 6 m 市道	水道、下水	土佐山田 540m	1 住居 (60,200)
2	土佐山田町百石町 1 丁目 25 番 30「土佐山田町百石町 1-2-34」	58,300	136	1:1.2	住宅 W2	中規模一般住宅が多い区画整然とした住宅地域	北 4.5m 市道	水道、下水	土佐山田 1.3km	1 中専 (60,200)
3	土佐山田町西本町 5 丁目 138 番 9 外「土佐山田町西本町 5-4-24」	54,500	115	2:1	住宅 W2	中小一般住宅が多い既成住宅地域	北 4 m 市道, 東側道	水道、下水	山田西町 130m	1 住居 (60,200)
4	土佐山田町山田字若宮ノ西 1489 番	23,800	684	2:1	住宅 W1	農家住宅が多い古くからの住宅地域	西 3.5m 市道, 南側道	水道	土佐山田 1.8km	調区 (70,200)
5-1	土佐山田町西本町 1 丁目 96 番「土佐山田町西本町 1-6-20」	61,200	103	1:3.5	店舗兼住宅 S3	小売店舗が建ち並ぶ古くからの商業地域	北 7.5m 市道	水道、下水	土佐山田 240m	近商 (80,300)
東洋-1	安芸郡東洋町河内字王子前 182 番 3	14,500	252	台形 1:1	住宅 W2	中規模一般住宅が多い既成住宅地域	南東 4 m 町道	水道、下水	甲浦 600m	〇 (70,200)
2	生見字丸山 115 番 1 外	9,500	683	不整形 1:1.2	住宅 W2	農家住宅の中に一般住宅が混在する住宅地域	南 4 m 町道	水道	甲浦 3.5km	〇 (70,200)
5-1	白浜字地蔵ノ西 223 番 7	17,100	122	1:1.5	店舗兼住宅 W2	店舗兼住宅、一般住宅が混在する既成商業地域	南東 6.6m 町道	水道、下水	甲浦 970m	〇 (70,200)
本山-1	長岡郡本山町本山字長古味 536 番 5	20,700	165	2:1	住宅 W2	一般住宅の中に店舗等が見られる住宅地域	西 4 m 町道	水道	大杉 11km	〇 (70,200)
2	本山字裏ノ門 348 番 6	13,600	155	1:1.2	住宅 W2	一般住宅が建ち並ぶ高台の住宅地域	北 4 m 町道, 背面道	水道	大杉 12km	〇 (70,200)
5-1	本山字長古味 529 番 2 外	25,500	619	1.5:1	事務所 RC2	店舗、事務所等が混在する国道沿いの商業地域	北東 13.5m 国道	水道	大杉 11km	〇 (70,200)
とさ-1	土佐郡王佐町田井字田井町 1480 番 5	16,400	154	1:1.2	住宅 W2	一般住宅が建ち並ぶ既成住宅地域	南西 4 m 町道	水道、下水	大杉 15km	〇 (70,200)
2	田井字中島 960 番 5 外	15,400	445	1:1	住宅 W2	中規模一般住宅が多い区画整然とした住宅地域	北 6 m 町道	水道、下水	大杉 15km	〇 (70,200)
5-1	田井字田井町 1495 番 3 外	26,600	219	1:2.5	店舗兼住宅 W2	小売店舗等が建ち並ぶ国道沿いの商業地域	南西 12m 国道, 背面道	水道、下水	大杉 15km	〇 (70,200)
いの-1	吾川郡いの町駅東町 85 番 3 外	63,000	268	1:1.5	住宅 W2	中規模一般住宅が多い区画整然とした住宅地域	南 5 m 町道	水道、下水	伊野 480m	1 住居 (60,200)

2	枝川字ケナシ 233 番 35	60,600	165	1:1.5	住宅 LS2	中規模一般住宅が多い区画整然とした住宅地域	北 6 m 町道	水道	枝川 800m	1 住居 (60,200)
3	八田字馬場ノ西 453 番 5	24,700	148	1.2:1	住宅 W2	農家住宅と一般住宅が混在する住宅地域	南 4.1 m 町道	水道	伊野 4.1km	調区 (70,200)
5-1	字西前田 1186 番 10	72,600	163	1:3	店舗兼住宅 S2	中小規模の低層小売店舗が多い既成商業地域	北 7.5 m 町道	水道、下水	伊野 300m	近商 (80,300)
中土佐 -1	高岡郡中土佐町久礼字イヤノ外 6774 番 5 外	27,700	128	台形 1:1.5	住宅 W2	中規模一般住宅が建ち並ぶ住宅地域	南西 4 m 町道	水道	土佐久礼 700m	調 (70,200)
2	久礼字天井神ノハナ 2275 番 1 外	18,400	187	台形 1:1	住宅 W2	一般住宅、農家住宅等が混在する住宅地域	南 4 m 町道、東側道	水道	土佐久礼 1km	調 (60,200)
5-1	久礼字下ノシロ 6171 番 4 外	31,200	188	台形 1.2:1	店舗兼住宅 W2	小売店舗等が多い古くからの商業地域	西 4.6 m 町道	水道	土佐久礼 210m	調 (70,200)
佐川 -1	佐川町字東町甲 1385 番外	30,300	158	1:1.5	住宅 W2	一般住宅の中にアパート等が見られる住宅地域	西 5 m 町道	水道	佐川 300m	調 (70,200)
2	字木柳邸乙 2652 番 4	25,000	189	1.2:1	住宅 W2	中規模一般住宅が建ち並ぶ住宅地域	西 4 m 町道	水道	西佐川 1.2km	調 (70,200)
5-1	字サエンバタ甲 1259 番 1	32,300	299	1:3	店舗兼住宅 S3	小売店舗が建ち並ぶ既成商業地域	北 6.5 m 町道	水道	佐川 110m	調 (70,200)
越知 -1	越知町越知字黒土甲 1505 番 7	29,100	113	1:2	住宅 W2	一般住宅が建ち並ぶ既成住宅地域	西 3.5 m 町道	水道、下水	西佐川 5km	調 (70,200)
2	越知字向屋敷甲 1754 番 7	24,600	192	2.5:1	住宅 W2	一般住宅の中に倉庫等が見られる住宅地域	東 3.5 m 町道、南側道	水道、下水	西佐川 5.2km	調 (70,200)
5-1	越知字畳屋敷甲 1496 番 2	35,400	131	1:3	店舗兼住宅 S2	小売店舗、銀行等が建ち並ぶ既成商業地域	南 7 m 町道	水道、下水	西佐川 5km	調 (70,200)
高知四 万十 -1	四万十町香月が丘 981 番 28「香月が丘 5-25」	23,700	191	1:1	住宅 W2	中規模一般住宅が建ち並ぶ住宅地域	南 4.6 m 町道	水道	窪川 890m	調 (70,200)
2	金上野字堂ヶ谷 1293 番 4	21,100	214	1.2:1	住宅 W2	中規模一般住宅が多い国道背後の住宅地域	南 4.3 m 町道	水道	窪川 1.6km	調 (60,200)
5-1	本町 457 番 3「本町 5-14」	31,500	205	1:3	店舗兼住宅 S2	各種店舗、銀行、病院等が混在する商業地域	南 7 m 町道	水道	窪川 570m	調 (70,300)
黒潮 -1	幡多郡黒潮町佐賀字小町尾 1054 番	22,700	318	1:1.2	住宅 W2	一般住宅が多い商業地背後の住宅地域	東 3 m 町道	水道	土佐佐賀 330m	調 (70,200)
2	下田の口字ヒエダ 822 番 59 外	21,500	281	1:1.5	住宅 W2	一般住宅が見られる丘陵地の新興住宅地域	西 6.3 m 町道	水道	西大方 1.6km	調 (60,200)
5-1	佐賀字本村片町 838 番 1 外	24,100	153	1:2	店舗兼住宅 W2	小売店舗、一般住宅等が混在する既成商業地域	北東 4.5 m 町道	水道	土佐佐賀 390m	調 (70,200)
(福 岡 県)										
※ 門司 -1	北九州市門司区上馬寄 1 丁目 2 番 25「上馬寄 1-2-16」	89,900	223	1:1.5	住宅 W2	中規模一般住宅が区画整然と建ち並ぶ住宅地域	西 5 m 市道	水道、ガス、下水	門司 1.9km	1 中専 (60,200)
2	東門司 2 丁目 1954 番 3「東門司 2-3-18」	60,200	109	1.5:1	住宅 W2	一般住宅の中に小売店舗も見られる住宅地域	南 6 m 市道	水道、ガス、下水	門司港 1.4km	1 住居 (60,200) 準防
3	清滝 3 丁目 12 番 13「清滝 3-1-5」	51,400	118	1:1.2	住宅 W2	小規模一般住宅が多い閑静な住宅地域	北 4.5 m 市道	水道、ガス、下水	門司港 900m	1 住居 (60,200)
4	黄金町 31 番 8「黄金町 7-20」	74,700	293	1.2:1	住宅 W2	一般住宅のほかにマンションも多い住宅地域	東 6 m 市道	水道、ガス、下水	門司 1.1km	1 住居 (60,200) 準防
5	白野江 4 丁目 1981 番 2「白野江 4-2-15」	27,000	219	1:1.5	住宅 W2	中規模一般住宅、農家住宅が混在する住宅地域	東 11 m 県道	水道、下水	門司港 7.1km	1 低専 (50,80)
6	大字畑字今在家 2144 番 1	33,500	231	台形 1:1.5	住宅 W2	中規模一般住宅が建ち並ぶ住宅地域	西 4.6 m 市道	水道、下水	門司 7.5km	1 中専 (60,200)
7	庄司町 7 番 8「庄司町 12-30」	60,400	120	1:2	住宅 W2	中小規模一般住宅が多い既成住宅地域	南東 6 m 市道	水道、ガス、下水	門司港 1.2km	1 住居 (60,200)
8	田野浦 1 丁目 653 番 7「田野浦 1-9-24」	27,800	151	台形 1.2:1	住宅 W2	小規模一般住宅、公営住宅等が混在する住宅地域	南西 5 m 私道	水道、ガス、下水	門司港 3.8km	1 中専 (60,200)
9	風師 4 丁目 396 番 14「風師 4-9-12」	30,200	153	1:1	住宅 W2	中規模一般住宅が多い高台の既成住宅地域	北東 4.4 m 市道	水道、ガス、下水	小森江 2.2km	1 住居 (60,200)
10	高田 1 丁目 21 番 10「高田 1-21-22」	96,500	331	1:1.2	住宅 W2	中規模一般住宅、共同住宅等が混在する住宅地域	北西 6 m 市道	水道、ガス、下水	門司 700m	1 住居 (60,200) 準防
11	高砂町 547 番 11「高砂町 10-11」	33,500	150	1.2:1	住宅 W2	中小規模一般住宅が多い県道背後の住宅地域	北 4.5 m 市道	水道、下水	門司港 2.9km	1 住居 (60,200)
12	大里東 1 丁目 9 番 9「大里東 1-9-35」	50,200	147	1.2:1	住宅 W2	一般住宅のほかに公営住宅等が見られる住宅地域	東 4 m 市道	水道、ガス、下水	小森江 600m	1 住居 (60,200)
13	吉志 6 丁目 1140 番 2「吉志 6-2-8」	34,600	167	1:1.5	住宅 W2	中規模一般住宅が多い郊外の住宅地域	南東 6 m 市道	水道、下水	門司 8.2km	1 低専 (50,80)
14	旧門司 2 丁目 11 番 20「旧門司 2-11-20」	38,000	128	1:2	住宅 W2	小規模一般住宅が多い傾斜地の既成住宅地域	南 5 m 市道	水道、ガス、下水	門司港 1.8km	1 住居 (60,200)
15	羽山 1 丁目 985 番 21「羽山 1-7-20」	43,600	261	1:1.2	住宅 LS2	中規模一般住宅が多い既成住宅地域	北西 6 m 市道	水道、ガス、下水	小森江 1km	1 住居 (60,200)
16	緑ヶ丘 5 番 21 外「緑ヶ丘 5-10」	55,200	141	1.5:1	住宅 W2	一般住宅が建ち並ぶ北向き傾斜地の既成住宅地域	南西 4.5 m 市道	水道、ガス、下水	門司 2.7km	1 低専 (50,80)
17	丸山吉野町 1420 番 8 外「丸山吉野町 12-38」	37,400	248	1:1.2	住宅 W2	中規模住宅が建ち並ぶ山手の既成住宅地域	北西 6.5 m 市道、背面道	水道、ガス、下水	門司港 1.6km	1 住居 (60,200)
18	大字伊川字神山 1204 番 6	21,900	362	1:1.5	住宅 W1	中規模一般住宅、農家住宅が混在する住宅地域	西 4 m 市道	水道、下水	門司 7km	調区 (70,200)
19	大字畑字桑ノ木 1417 番 8	23,100	165	1:1.5	住宅 W2	中規模一般住宅と農家住宅が混在する住宅地域	南西 4 m 市道	水道、下水	門司 6.6km	調区 (70,200)
20	大里本町 3 丁目 14 番 121「大里本町 3-14-16」	79,800	200	1:1.2	住宅 W2	一般住宅が建ち並ぶ区画整然とした住宅地域	北西 6 m 市道	水道、ガス、下水	門司 430m	1 住居 (60,200)
5-1	栄町 5 番「栄町 1-20」	136,000	169	1:3	店舗兼事務所 S5	中層の店舗ビル等が建ち並ぶ商業地域	南西 22 m 県道	水道、ガス、下水	門司港 350m	商業 (80,400) 防火
5-2	黄金町 322 番 2 外「黄金町 7-43」	77,700	107	1:1.2	店舗兼住宅 LS3	低層店舗、一般住宅等が混在する既成商業地域	西 8 m 市道	水道、ガス、下水	門司 900m	近商 (80,300) 準防
※ 5-3	大里戸ノ上 1 丁目 401 番 2「大里戸ノ上 1-4-17」	118,000	95	1:1	店舗 S2	小規模小売店舗等が建ち並ぶ商業地域	南西 15 m 県道、南東側道	水道、ガス、下水	門司 560m	商業 (80,400) 防火

5-4	柳町2丁目107番5外「柳町2-2-26」	175,000	197	台形1:1.5	店舗兼住宅RC3	中小規模店舗が建ち並ぶ駅前商業地域	北西25m国道	水道、ガス、下水	門司100m	商業(80,400)防火
5-5	光町1丁目201番1「光町1-1-5」	85,900	198	1.5:1	事務所兼共同住宅RC3	低層店舗、併用住宅等が建ち並ぶ近隣商業地域	北東16m市道	水道、ガス、下水	門司2.2km	1住居(60,200)
5-6	栄町258番	113,000	295	1:1.2	空地	中小規模店舗の中にスーパーが見られる商業地域	南東30m市道	水道、ガス、下水	門司港700m	商業(80,400)防火
5-7	浜町40番外「浜町2-24」	112,000	435	1:1.2	事務所兼共同住宅RC6	各種事務所のほか銀行等が建ち並ぶ商業地域	南東30m県道	水道、ガス、下水	門司港750m	商業(80,400)防火
5-8	社ノ木2丁目4番1「社ノ木2-4-1」	115,000	2,518	1.5:1	店舗S2	店舗兼住宅、スーパー等が建ち並ぶ路線商業地域	北西15m市道,四方路	水道、ガス、下水	門司1.6km	1住居(60,200)
5-9	東本町1丁目5番15「東本町1-5-10」	69,000	146	1:3.5	店舗兼住宅RC3	小規模店舗、一般住宅等が混在する商業地域	北西8m市道	水道、ガス、下水	門司港810m	商業(80,400)準防
5-10	大里本町2丁目3718番1外「大里本町2-3-22」	61,500	460	1:3	事務所兼工場S1	店舗、事業所、住宅等が混在する路線商業地域	北西15m国道,北側道	水道、ガス、下水	門司1.1km	準工(60,200)
5-11	黄金町4番1外「黄金町3-26」	96,300	608	1:1	店舗兼共同住宅RC6	店舗、営業所等が建ち並ぶ路線商業地域	西15m国道,背面道	水道、ガス、下水	門司600m	近商(80,300)準防
9-1	新門司3丁目23番	15,100	4,931	1:1.2	倉庫S1	中規模工場、倉庫等が建ち並ぶ臨海型工業団地	北20m市道	水道	門司9.5km	工業(60,200)
9-2	田野浦海岸17番1	16,900	12,369	台形1:2.5	倉庫S1	セメント化学工業を中心とする臨海工業地域	南11m道路,西側道	水道	門司港3.5km	工専(60,200)
9-3	新門司1丁目7番7	24,400	6,600	1:2	事務所兼倉庫S2	大規模工場、倉庫等が建ち並ぶ臨海工業地域	北東12m道路	水道	門司7.7km	工専(60,200)
9-4	松原1丁目6473番外「松原1-9-6」	37,000	3,518	1:1	工場兼事務所S1	倉庫、中小工場が混在する工業地域	南東11m市道	水道、下水	門司1.4km	工業(60,200)
9-5	太刀浦海岸12番1	31,800	7,488	1:1	倉庫S1	中規模倉庫等が建ち並ぶ臨海工業地域	北西17.5m道路,三方路	水道、下水	門司港4.7km	準工(60,200)
若松-1	若松区白山2丁目319番10「白山2-2-11」	60,300	261	1:1.5	住宅W1	中規模一般住宅が建ち並ぶ既成住宅地域	北西5.2m市道	水道、ガス、下水	若松550m	1住居(60,200)
2	畑谷町1328番7「畑谷町7-15」	21,400	238	1:1	住宅W2	中規模一般住宅が多い傾斜地の閑静な住宅地域	東4m市道	水道、ガス、下水	若松2.7km	1低専(50,80)
3	東畑町7番18「東畑町4-34」	36,800	182	1:1.5	住宅W2	中規模一般住宅が建ち並ぶ既成住宅地域	北西3.5m市道	水道、ガス、下水	若松1.6km	1中専(60,200)
4	畠田1丁目3番116「畠田1-3-7」	40,600	220	1:2	住宅W2	一般住宅と空地が混在する区画整理済の住宅地域	北6m市道	水道、ガス、下水	二島1.8km	2低専(60,100)
5	用勺町11番5「用勺町8-16」	39,800	228	1:1.2	住宅W2	中規模一般住宅、アパート等が混在する住宅地域	北4m市道	水道、ガス、下水	奥洞海850m	1中専(60,200)
6	宮前町8番22「宮前町7-20」	37,200	207	1:2.5	住宅W2	中小規模一般住宅が多い既成住宅地域	北西3.9m市道	水道、ガス、下水	若松2.8km	1中専(60,200)
※	深町1丁目6番15「深町1-5-9」	46,500	215	1:2	住宅W2	中規模一般住宅が建ち並ぶ既成住宅地域	北西5.8m市道	水道、ガス、下水	若松1.9km	1住居(60,200)
8	上原町12番15「上原町7-14」	46,300	157	1.2:1	住宅LS2	中小規模一般住宅が多い既成住宅地域	北西6m市道	水道、ガス、下水	若松2.5km	1中専(60,200)
9	百合野町109番43「百合野町2-25」	19,800	197	1:1.5	住宅W2	一般住宅が建ち並ぶ傾斜地の既成住宅地域	南東4m市道	水道、ガス、下水	藤ノ木400m	1低専(50,80)
10	修多羅1丁目720番6「修多羅1-5-12」	47,900	199	台形1:1	住宅W2	中規模一般住宅が密集する住宅地域	南4.5m市道	水道、ガス、下水	若松300m	1中専(60,200)
11	大字笹住字宮ノ向990番8	24,000	232	1:1	住宅LS2	一般住宅が建ち並ぶ郊外の住宅地域	南西6m市道	水道、ガス、下水	折尾7.6km	調区(70,200)
12	東二島4丁目841番3「東二島4-6-34」	44,300	180	1:2	住宅LS2	中規模一般住宅が多い既成住宅地域	南東4.6m市道	水道、ガス、下水	二島350m	1住居(60,200)
13	青葉台南2丁目12番113「青葉台南2-12-13」	48,800	250	1:1.5	住宅LS2	一般住宅が建ち並ぶ区画整然とした住宅地域	北東6m市道	水道、ガス、下水	折尾5km	1低専(40,60)
14	西小石町2番11「西小石町13-21」	44,000	249	1.2:1	住宅W2	中小規模の一般住宅が建ち並ぶ既存の住宅地域	北4m市道	水道、ガス、下水	若松2.8km	1住居(60,200)
15	大字有毛字西ノ上2528番1	17,000	351	1.5:1	住宅W2	農家住宅、一般住宅が混在する住宅地域	南5m市道,東側道	水道、下水	折尾9.2km	調区(70,200)
16	桜町2番38外「桜町2-6」	43,000	409	1:1	事務所兼共同住宅RC3	一般住宅、事務所、工場が混在する住宅地域	南7m市道	水道、ガス、下水	若松1.3km	準工(60,200)
17	古前2丁目6番7「古前2-15-14」	44,100	180	1:1.5	住宅W2	中小規模一般住宅が建ち並ぶ既成住宅地域	北西5.5m市道	水道、ガス、下水	若松1.3km	1中専(60,200)
5-1	本町2丁目731番「本町2-7-14」	77,800	128	1:2.5	店舗S1	小売店舗等の建ち並ぶアーケード街の商業地域	南西5.3m市道	水道、ガス、下水	若松550m	商業(80,400)防火
5-2	古前1丁目13番6「古前1-9-8」	64,000	425	台形1:1	店舗兼住宅S3	小売店舗等が建ち並ぶ幹線道路沿いの商業地域	南東20m国道	水道、ガス、下水	若松1.2km	近商(80,200)準防
5-3	本町2丁目389番4「本町2-6-16」	64,400	84	1.2:1	店舗兼住宅S2	店舗併用住宅等が建ち並ぶ古くからの商業地域	西15m市道,北側道	水道、ガス、下水	若松700m	商業(80,400)準防
5-4	下原町3番2「下原町4-2」	50,100	210	1:1.2	店舗兼住宅LS2	低層小売店舗等の建ち並ぶ路線商業地域	南西20m市道	水道、ガス、下水	若松2.4km	近商(80,200)準防
5-5	本町2丁目661番1「本町2-13-23」	88,500	225	3.5:1	店舗兼住宅RC3	中小規模の店舗やホテル等が見られる商業地域	西25m市道,北側道	水道、ガス、下水	若松400m	商業(80,400)準防
5-6	浜町2丁目59番14「浜町2-4-21」	69,700	226	1:1	事務所RC2	低層の店舗、事務所等が建ち並ぶ普通商業地域	東25m国道,北側道	水道、ガス、下水	若松900m	商業(80,400)準防
5-7	鴨生田2丁目6番104「鴨生田2-6-5」	64,700	450	1:1.2	事業所S2	低層店舗のほか、住宅等が見られる路線商業地域	南東22m市道	水道、ガス、下水	二島1.6km	2住居(60,200)
9-1	北湊町11番1外	21,800	14,149	1:1.5	工場	大規模工場が建ち並ぶ臨海部の工業地域	西20m市道,三方路	水道、下水	若松2.2km	工専(60,200)
9-2	響町1丁目29番	20,400	2,344	1:1.5	工場	大小の工場、倉庫が建ち並ぶ臨海部の工業地域	南東13m道路	水道、下水	若松6.5km	工専(60,200)
9-3	藤ノ木3丁目1513番1「藤ノ木3-4-14」	26,400	1,041	1:1	工場兼事務所	中小規模の工場のほか社宅等も見られる工業地域	南西7.4m市道	水道、下水	奥洞海1km	準工(60,200)
9-4	南二島2丁目557番30外「南二島2-16-17」	29,200	1,892	1:1.2	工場兼事務所	中小規模工場、倉庫等が連たんする臨海工業地域	北西11m市道	水道、下水	二島1.3km	工業(60,200)
9-5	大字安瀬20番1外	20,300	2,678	1:1.5	工場兼事務所	中小規模工場、事業所等が建ち並ぶ臨海工業地域	東9m市道	水道、下水	若松3.3km	工専(60,200)
戸畑-1	戸畑区天籟寺1丁目69番外「天籟寺1-5-27」	99,800	267	1:2	住宅W2	中規模一般住宅が建ち並ぶ閑静な住宅地域	南西6m市道	水道、ガス、下水	戸畑1.8km	1中専(60,200)
2	丸町3丁目18番4「丸町3-8-11」	36,800	137	台形1.5:1	住宅W2	小規模一般住宅が見られる傾斜地の住宅地域	北4.7m市道	水道、ガス、下水	戸畑1.6km	1中専(60,200)

3	浅生1丁目51番「浅生1-7-4」	102,000	316	1:1	住宅 W2	中規模一般住宅にマンションも見られる住宅地域	東7m市道	水道、ガス、下水	戸畑 1.2km	1住居 (60,200) 準防
4	中原東2丁目4番2「中原東2-4-2」	74,900	148	1:1.5	住宅 W2	中規模一般住宅、アパート等が混在する住宅地域	西6m市道	水道、ガス、下水	九州工大前 750m	1住居 (60,200) 準防
5	東大谷1丁目13番5「東大谷1-12-20」	65,700	259	1:2	住宅 W2	中規模一般住宅が多い丘陵地の住宅地域	西6m市道	水道、ガス、下水	戸畑 2.5km	1住居 (60,200)
6	境川2丁目8番21「境川2-8-25」	79,700	169	1.2:1	住宅 LS2	中規模住宅のほか共同住宅等も見られる住宅地域	南6m市道	水道、ガス、下水	九州工大前 1.2km	1住居 (60,200)
7	銀座1丁目3番「銀座1-4-22」	61,500	181	1:1.5	住宅 W2	中規模一般住宅や共同住宅が建ち並ぶ住宅地域	北西5.5m市道	水道、ガス、下水	戸畑 350m	商業 (80,400) 防火
5-1	中本町154番「中本町10-29」	89,200	105	1:4	店舗兼住宅 W2	小売店舗等が建ち並ぶ駅前アーケード商業地域	東8m市道	水道、ガス、下水	戸畑 350m	商業 (80,400) 防火
5-2	新池2丁目5538番8「新池2-5-35」	107,000	154	1:1.5	店舗兼住宅 RC2	低層の事務所ビル、店舗等が混在する商業地域	北11m国道	水道、ガス、下水	戸畑 900m	近商 (80,200) 準防
5-3	浅生3丁目16番「浅生3-16-16」	115,000	247	1:2	事務所 RC2	店舗、金融機関等が建ち並ぶ路線沿いの商業地域	北西22m市道	水道、ガス、下水	戸畑 450m	商業 (80,400) 防火
※	天神1丁目229番「天神1-12-6」	118,000	193	1:1.2	診療所兼住宅 RC3	店舗、マンションが混在する近隣商業地域	西20m市道	水道、ガス、下水	九州工大前 1.2km	近商 (80,300) 準防
5-5	銀座2丁目232番「銀座2-4-28」	70,000	106	1:3	店舗兼住宅 W2	店舗併用住宅が建ち並ぶ既成近隣商業地域	北東25m県道	水道、ガス、下水	戸畑 380m	商業 (80,400) 準防
5-6	中本町202番外「中本町8-14」	134,000	1,117	1:1.5	店舗兼共同住宅 SRC14	店舗等が建ち並ぶ駅に近い県道沿いの商業地域	北西30m県道, 南西側道	水道、ガス、下水	戸畑 200m	商業 (80,400) 準防
5-7	福柳木2丁目1番4外「福柳木2-1-7」	75,700	1,023	3.5:1	店舗兼作業所 S3	店舗、営業所等が多い国道沿いの路線商業地域	北西20m国道	水道、ガス、下水	戸畑 2.8km	商業 (80,400) 準防
9-1	牧山海岸3番24外「牧山海岸4-28」	34,300	3,473	1:1.2	工場兼事務所	中規模工場が建ち並ぶ区画整然とした工業団地	南東15m市道	水道、ガス、下水	戸畑 700m	工専 (60,200)
9-2	中原新町46番114「中原新町1-2」	40,300	3,501	1:1	事務所 S2	研究開発等の事務所、工場が集積する工業団地	東12.5m市道	水道、ガス、下水	九州工大前 260m	工専 (60,200)
小倉北-1	小倉北区赤坂3丁目1772番87「赤坂3-10-41」	52,900	239	1.2:1	住宅 RC2	一般住宅が建ち並ぶ区画整然とした住宅地域	南東6m市道	水道、ガス、下水	小倉 3.7km	1中専 (60,200)
2	南丘3丁目947番3外「南丘3-1-15」	41,600	199	1:1.2	住宅 W2	中規模一般住宅が多い丘陵地の住宅地域	西4m市道	水道、ガス、下水	南小倉 2.3km	1低専 (50,80)
3	小文字2丁目1661番29「小文字2-4-8」	51,300	332	1:1	住宅 W2	中規模一般住宅が建ち並ぶ住宅地域	東6m市道	水道、ガス、下水	小倉 3.2km	1低専 (50,80)
4	下富野2丁目312番1「下富野2-5-44」	61,300	202	1.5:1	住宅 LS1	中小規模一般住宅が建ち並ぶ既成住宅地域	南4m市道, 三方路	水道、ガス、下水	小倉 1.5km	1住居 (60,200)
5	足立3丁目12番10外「足立3-7-10」	92,300	330	1:1.5	住宅 RC2	中規模一般住宅が多い区画整然とした住宅地域	東6m市道	水道、ガス、下水	小倉 3.5km	1中専 (60,200)
※	黒原2丁目36番77外「黒原2-37-20」	59,900	380	1:1.5	住宅 LS2	中規模一般住宅が多い丘陵地の閑静な住宅地域	南7.5m市道	水道、ガス、下水	小倉 4km	1低専 (50,80)
7	菜園場1丁目20番3外「菜園場1-2-29」	73,800	181	1:1	住宅 RC2	一般住宅の中に共同住宅等も見られる住宅地域	北東5.5m市道	水道、ガス、下水	小倉 2.1km	1住居 (60,200)
8	下富野4丁目837番31「下富野4-14-26」	56,200	104	1:1	住宅 W2	小規模一般住宅が多い既成住宅地域	南4.5m市道	水道、ガス、下水	小倉 2.4km	1住居 (60,200)
9	中井4丁目5番22「中井4-5-1」	87,800	2,393	1.2:1	共同住宅 RC10	マンション、病院、住宅等が混在する住宅地域	北西11m市道, 北東側道	水道、ガス、下水	九州工大前 1.9km	1中専 (60,200)
10	緑ヶ丘2丁目17番10「緑ヶ丘2-2-18」	86,300	207	台形 1:1	住宅 W2	一般住宅等が建ち並ぶ環境の良い住宅地域	北西6m市道	水道、ガス、下水	小倉 2.5km	1中専 (60,200)
11	熊本1丁目19番10外「熊本1-10-16」	89,400	220	1:1.5	住宅 W2	一般住宅のほかにアパート等が混在する住宅地域	南西6m市道	水道、ガス、下水	小倉 2.8km	1住居 (60,200)
12	堅林町24番「堅林町2-5」	70,000	287	1:2	住宅 W1	一般住宅の中に駐車場等が見られる住宅地域	北東6m市道	水道、ガス、下水	南小倉 400m	1住居 (60,200)
13	上富野5丁目43番「上富野5-11-9」	67,900	257	1:1.2	住宅 W2	中規模住宅が建ち並ぶ環境の良い住宅地域	北西6m市道	水道、ガス、下水	小倉 2.5km	1住居 (60,200)
14	井堀1丁目22番13「井堀1-22-25」	72,700	330	1:1.5	住宅 W2	中規模一般住宅、アパートが建ち並ぶ住宅地域	北西6m市道	水道、ガス、下水	小倉 5.1km	1中専 (60,200)
15	貴船町54番外「貴船町11-18」	66,000	231	1:2	住宅 W1	中小規模一般住宅が建ち並ぶ既成住宅地域	南5.6m市道	水道、ガス、下水	香春口三萩野 950m	1住居 (60,200) 準防
16	泉台3丁目865番81「泉台3-6-11」	54,000	269	1:2	住宅 W2	一般住宅を主にアパート等も見られる住宅地域	北4.8m市道	水道、ガス、下水	小倉 4.9km	1住居 (60,200)
17	東篠崎1丁目315番外「東篠崎1-17-9」	73,900	388	台形 1:1.2	共同住宅 RC3	中層共同住宅、一般住宅が建ち並ぶ既成住宅地域	北8m市道	水道、ガス、下水	片野 350m	1住居 (60,200) 準防
18	霧ヶ丘3丁目1520番11外「霧ヶ丘3-4-20」	60,900	199	1:1.2	住宅 LS2	中規模一般住宅や共同住宅が建ち並ぶ住宅地域	西5m市道	水道、ガス、下水	城野 1.3km	1住居 (60,200)
19	高尾1丁目1843番247「高尾1-36-11」	48,600	175	1:1.5	住宅 W2	中規模一般住宅が多い閑静な高台の住宅地域	北西4.7m市道	水道、ガス、下水	南小倉 1.5km	1中専 (60,200)
20	篠崎2丁目22番「篠崎2-17-2」	40,000	129	1:1.2	住宅 LS2	小規模一般住宅が多い既成住宅地域	北東4m市道	水道、ガス、下水	南小倉 1.3km	1中専 (60,200)
5-1	魚町2丁目251番「魚町2-1-8」	650,000	252	1:4	店舗 RC3	各種小売店舗の建ち並ぶ中心的商業地域	東5.6m市道	水道、ガス、下水	小倉 450m	商業 (80,500) 防火
5-2	堺町1丁目48番1「堺町1-4-6」	272,000	652	1:2	店舗 RC6	中規模の飲食店ビルが多い歓楽街の商業地域	北5m市道, 東側道	水道、ガス、下水	小倉 600m	商業 (80,500) 防火
5-3	下津4丁目143番「下津4-10-6」	150,000	135	台形 1:2	店舗兼住宅 W2	中低層の各種小売店舗が建ち並ぶ商業地域	南東22m県道	水道、ガス、下水	小倉 3.5km	商業 (80,400) 準防
5-4	中井5丁目15番7「中井5-15-14」	106,000	540	1:1.2	事務所 LS2	低層店舗、事務所等が混在する路線商業地域	南西20m県道	水道、ガス、下水	九州工大前 2.1km	近商 (80,200) 準防
5-5	東城野町11番1外「東城野町2-35」	123,000	1,007	1:1.2	店舗 RC3	店舗、中層ビル等が建ち並ぶ路線商業地域	南西20m国道, 背面道	水道、ガス、下水	城野 250m	商業 (80,400) 準防
5-6	中津口1丁目159番12外「中津口1-10-23」	210,000	211	台形 1:1	店舗、事務所兼共同住宅 RC7	低層店舗、中層マンション等が建ち並ぶ商業地域	南東25m国道	水道、ガス、下水	小倉 1.5km	商業 (80,400) 防火
5-7	馬借1丁目492番10外「馬借1-16-12」	139,000	349	台形 1:1	店舗兼共同住宅 RC8	店舗ビル、店舗付共同住宅等が建ち並ぶ商業地域	東7m市道	水道、ガス、下水	小倉 1.1km	商業 (80,400) 準防
5-8	中津口1丁目275番2外「中津口1-1-8」	224,000	401	1:2	事務所 RC5	中高層事務所ビル、共同住宅が建ち並ぶ商業地域	北30m市道, 東側道	水道、ガス、下水	小倉 1.2km	商業 (80,400) 防火

5-9	三萩野1丁目943番9「三萩野1-8-20」	151,000	306	1:1	診療所兼住宅 RC3	店舗、医院等が建ち並ぶ商業地域	南西14m市道	水道、ガス、下水	小倉 1.8km	商業 (80,400) 防火
5-10	馬借2丁目33番1外「馬借2-6-6」	303,000	770	1:1.5	事務所兼共同住宅 SRC13	中高層の事務所ビル等が建ち並ぶ商業地域	北東40m県道、背面道	水道、ガス、下水	小倉 1km	商業 (80,500) 防火
5-11	米町1丁目107番4「米町1-3-22」	481,000	396	1:1	事務所 RC6	中高層の店舗事務所ビルが建ち並ぶ商業地域	南19m国道、東側道	水道、ガス、下水	小倉 400m	商業 (80,500) 防火
5-12	室町2丁目134番3「室町2-5-1」	408,000	330	1:2	店舗兼事務所 RC7F1B	中小規模店舗、事務所等が建ち並ぶ商業地域	南西36m国道、南東側道	水道、ガス、下水	小倉 650m	商業 (80,500) 防火
5-13	魚町1丁目88番「魚町1-6-4」	548,000	155	1:5	店舗 RC4	中小規模の店舗ビル、飲食店等が多い商業地域	西5m市道	水道、ガス、下水	小倉 250m	商業 (80,600) 防火
5-14	片野3丁目98番外「片野3-4-24」	180,000	499	1:1.2	事務所兼共同住宅 SRC9	低層店舗、中高層ビル等が建ち並ぶ商業地域	西40m市道	水道、ガス、下水	片野 200m	商業 (80,400) 防火
5-15	清水4丁目73番外「清水4-3-30」	164,000	530	1:1	店舗兼共同住宅 SRC10	自動車関連店舗、マンションが混在する商業地域	北25m国道	水道、ガス、下水	南小倉 700m	商業 (80,400) 準防
5-16	京町1丁目124番3外「京町1-4-6」	235,000	126	1:3	店舗兼事務所 RC3	店舗兼事務所、駐車場等が見られる商業地域	北5.3m市道	水道、ガス、下水	小倉 400m	商業 (80,500) 防火
5-17	三郎丸1丁目28番2外「三郎丸1-7-5」	113,000	606	1:2	診療所兼住宅 RC3	中低層の店舗、事務所等が見られる商業地域	北東15m市道	水道、ガス、下水	小倉 2.6km	近商 (80,200) 準防
5-18	浅野2丁目2番100「浅野2-9-6」	218,000	347	不整形1:1.2	ホテル SRC8	中高層事務所ビル、ホテル等が見られる商業地域	北西18m県道	水道、ガス、下水	小倉 300m	商業 (80,400) 準防
5-19	西港町30番16	66,700	3,257	1:4	店舗、事務所兼工場 S2	沿道型店舗等が建ち並ぶ路線商業地域	北東42m国道	水道、下水	小倉 3.3km	準工 (60,200)
9-1	西港町94番5	40,000	1,658	1:2.5	事務所 S2	事務所、倉庫等が建ち並ぶ工業地域	南西15m市道	水道、下水	小倉 4.5km	工業 (60,200)
9-2	末広2丁目36番36「末広2-3-13」	37,800	1,766	1.2:1	倉庫兼作業所 S2	中小規模の営業所、作業場等が建ち並ぶ工業地域	北8m市道	水道、下水	小倉 2.2km	工業 (60,200)
※小倉南-1	小倉南区若園2丁目99番11「若園2-8-25」	73,200	194	1:1.5	住宅 LS2	中規模一般住宅が建ち並ぶ住宅地域	南6m市道	水道、ガス、下水	城野 1km	1中専 (60,200)
2	長尾5丁目209番12「長尾5-11-14」	50,800	148	1:1.5	住宅 W2	小規模一般住宅が建ち並ぶ住宅地域	北4.5m市道	水道、ガス、下水	徳力嵐山口 800m	1住居 (60,200)
3	八重洲町603番29「八重洲町14-14」	52,800	121	1.2:1	住宅 W2	小規模一般住宅が多い区画整然とした住宅地域	南西6m市道	水道、ガス、下水	北方 2km	1住居 (60,200)
4	津田南町161番11「津田南町10-23」	43,900	238	1:2.5	住宅 RC2	中規模一般住宅が多い郊外の閑静な住宅地域	西8m市道	水道、ガス、下水	下曾根 2.5km	2低専 (60,100)
5	下曾根3丁目255番14「下曾根3-13-17」	64,100	162	2:1	住宅 W2	小規模住宅の建ち並ぶ区画整然とした住宅地域	南6m市道	水道、ガス、下水	下曾根 600m	1住居 (60,200)
6	津田新町4丁目800番17「津田新町4-2-15」	56,200	136	1:1	住宅 W2	小規模一般住宅が建ち並ぶ住宅地域	南西6m市道	水道、ガス、下水	下曾根 1.2km	1住居 (60,200)
7	志井鷹羽台556番52「志井鷹羽台19-5」	40,300	278	1:1.2	住宅 LS2	一般住宅が建ち並ぶ丘陵地の住宅地域	南東4.5m市道	水道、ガス、下水	志井 800m	調区 (70,200)
8	湯川新町1丁目351番2外「湯川新町1-17-11」	50,600	261	1:1.2	住宅 W2	中小規模一般住宅が多い既成住宅地域	南4m市道	水道、ガス、下水	安部山公園 1.2km	1低専 (50,80)
9	舞ヶ丘3丁目239番70外「舞ヶ丘3-6-5」	52,000	222	1:1	住宅 W2	一般住宅が建ち並ぶ丘陵地の住宅地域	東6m市道	水道、ガス、下水	石田 2.3km	1低専 (40,60)
10	湯川4丁目1073番24「湯川4-12-13」	64,100	175	台形1:1.2	住宅 W2	中規模一般住宅が多い高台の住宅地域	南西10m市道	水道、ガス、下水	安部山公園 500m	1中専 (60,200)
11	徳力4丁目531番7外「徳力4-8-8」	63,300	186	1:1	住宅 W1	中小規模一般住宅が多い既成住宅地域	南東6m市道	水道、ガス、下水	徳力嵐山口 450m	1住居 (60,200)
12	上吉田2丁目401番12「上吉田2-15-4」	39,900	144	1:1.5	住宅 W2	中規模一般住宅が多い幹線街路背後の住宅地域	北東6m市道	水道、下水	下曾根 3.8km	1住居 (60,200)
13	葉山町2丁目5番41「葉山町2-6-20」	59,800	148	1:1.2	住宅 W2	中小規模一般住宅が多い住宅地域	東5m市道	水道、ガス、下水	守恒 1km	1中専 (60,200)
14	徳吉東5丁目348番1「徳吉東5-11-5」	45,300	128	1:1.5	住宅 W2	小規模一般住宅が建ち並ぶ住宅地域	南東4.5m市道	水道、ガス、下水	徳力嵐山口 1.6km	1低専 (50,80)
15	徳力6丁目7番103「徳力6-7-3」	81,400	179	1.2:1	住宅 W2	中規模一般住宅が多い区画整然とした住宅地域	南東6m市道	水道、ガス、下水	徳力嵐山口 150m	1中専 (60,200)
16	葛原本町3丁目518番79「葛原本町3-14-16」	49,600	165	1:1.2	住宅 W2	中規模住宅が建ち並ぶ区画整然とした住宅地域	南6m市道	水道、ガス、下水	安部山公園 2.6km	1低専 (50,80)
17	朽網東5丁目460番73「朽網東5-7-21」	48,100	196	1:1	住宅 W2	中規模一般住宅が多い区画整然とした住宅地域	南西6m市道	水道、ガス、下水	朽網 1.6km	1住居 (60,200)
18	湯川新町4丁目795番16「湯川新町4-18-25」	58,200	182	1:1.2	住宅 W2	中規模一般住宅が建ち並ぶ住宅地域	南西6m市道	水道、ガス、下水	安部山公園 700m	1低専 (50,80)
19	守恒4丁目325番139「守恒4-10-4」	76,600	224	1:1	住宅 W2	中規模一般住宅が建ち並ぶ高台の住宅地域	北東6m市道	水道、ガス、下水	守恒 900m	1低専 (50,80)
20	企救丘2丁目851番90外「企救丘2-14-20」	86,700	1,743	1.2:1	共同住宅 RC4	中層マンション、一般住宅が混在する住宅地域	北西22m市道	水道、ガス、下水	企救丘 150m	1住居 (60,200)
21	東貫1丁目3464番6「東貫1-10-21」	59,800	229	1:1.5	住宅 LS2	中規模一般住宅が多い閑静な住宅地域	南西6.5m市道	水道、ガス、下水	下曾根 1.4km	1中専 (60,200)
22	沼緑町4丁目356番49「沼緑町4-4-17」	42,700	269	1:1.2	住宅 W2	中規模住宅が整然と建ち並ぶ丘陵開発住宅地域	東8m市道	水道、ガス、下水	下曾根 2.2km	1低専 (50,80)
23	曾根新田南2丁目563番2「曾根新田南2-2-21」	24,700	341	1:2	住宅 W1	在来の農漁家住宅等を中心とした住宅地域	南6.5m市道	水道、下水	下曾根 2.8km	調区 (70,200)
24	石田南2丁目371番2「石田南2-18-13」	33,500	165	1:2	住宅 W2	一般住宅が見られる周囲に農地が多い住宅地域	北東3m市道	水道、下水	石田 700m	調区 (70,200)
25	下城野3丁目1352番14「下城野3-4-9」	51,700	199	1:1	住宅 W2	中規模一般住宅にアパートが見られる住宅地域	南東5m市道	水道、ガス、下水	北方 750m	1住居 (60,200)
26	大字山本字八ヶ瀬286番3	29,700	308	1:1.5	住宅 W2	農家住宅が建ち並ぶ市街地に近い住宅地域	北西9.6m県道	水道、下水	徳力嵐山口 2.5km	調区 (70,200)
27	吉田にれの木坂1丁目1番116「吉田にれの木坂1-14-3」	49,300	214	1:1.2	住宅 W2	中規模一般住宅が建ち並ぶ閑静な新興住宅地域	北東6m市道	水道、ガス、下水	下曾根 3.2km	1低専 (40,60)
5-1	富士見1丁目812番41「富士見1-5-35」	98,200	161	1:1.2	店舗兼共同住宅 RC5	中小規模店舗、共同住宅等が見られる商業地域	北西17m国道	水道、ガス、下水	モノレール城野 400m	商業 (80,400) 準防
5-2	田原新町2丁目5番106「田原新町2-5-26」	98,300	760	1:1.5	店舗 W1	小売店舗、金融機関等が建ち並ぶ駅前商業地域	南東36m市道、背面道	水道、ガス、下水	下曾根 450m	1住居 (60,200)

5-3	徳力2丁目5番107「徳力2-5-14」	93,700	162	1:1.2	店舗兼住宅RC3	店舗付共同住宅、小売店舗等が建ち並ぶ商業地域	南西12m市道	水道、ガス、下水	徳力公団前320m	近商(80,200) 準防
5-4	朽網西1丁目859番1「朽網西1-5-12」	51,400	2,638	台形1:1.5	店舗兼工場S1	事務所、営業所等が見られる路線商業地域	北東12m県道、北西側道	水道、下水	朽網1.1km	準工(60,200)
5-5	葛原東3丁目404番20外「葛原東3-14-3」	76,600	428	1.5:1	店舗兼事務所RC4	店舗、事務所等が建ち並ぶ路線商業地域	北西36m県道	水道、ガス、下水	下曾根1.4km	準工(60,200)
5-6	津田1丁目870番1「津田1-2-28」	79,200	1,255	1:2	事務所兼倉庫SRC2	店舗、営業所等が見られる路線商業地域	北東42m国道、背面道	水道、ガス、下水	下曾根1.4km	準工(60,200)
5-7	上葛原2丁目17番101「上葛原2-17-1」	105,000	4,500	1.2:1	店舗S2	大規模店舗等が建ち並ぶ区画整理済の商業地域	北西20m市道、三方路	水道、ガス、下水	安部山公園900m	準工(60,200)
八幡東-1	八幡東区桃園2丁目7番1「桃園2-14-22」	66,200	163	台形1:2	住宅W2	中小規模一般住宅が建ち並ぶ既成住宅地域	西6m市道	水道、ガス、下水	八幡1.5km	1住居(60,200) 準防
2	東台良町252番30「東台良町15-8」	45,600	214	2:1	住宅W2	中規模一般住宅が建ち並ぶ既成住宅地域	東6m市道	水道、ガス、下水	八幡1.5km	1中専(60,200)
3	勝山1丁目1376番9「勝山1-7-5」	52,400	212	1:1.5	住宅W1	中小規模一般住宅が多い既成住宅地域	南東8m市道	水道、ガス、下水	八幡3.4km	1中専(60,200)
4	枝光4丁目1708番14「枝光4-17-7」	39,700	165	台形1.5:1	住宅W2	一般住宅に共同住宅も見られる傾斜地の住宅地域	北4.5m市道	水道、ガス、下水	枝光750m	1中専(60,200)
5	山路2丁目1201番19「山路2-1-46」	45,600	225	1:1.2	住宅LS2	中規模一般住宅が多い区画整然とした住宅地域	南6m市道	水道、ガス、下水	八幡5km	1低専(50,80)
6	帆柱2丁目9番4「帆柱2-9-12」	47,100	135	1:1	住宅W2	中規模一般住宅が多い既成住宅地域	北西5.5m市道	水道、ガス、下水	八幡1.2km	1住居(60,200)
7	藤見町10番83「藤見町8-49」	23,400	159	1:1.2	住宅W2	中小規模一般住宅が多い傾斜地勢の住宅地域	北東6m市道	水道、ガス、下水	枝光1.8km	1低専(50,80)
8	景勝町1617番7「景勝町2-15」	24,500	183	台形1:1.5	住宅W2	中小規模一般住宅が多い谷間の既成住宅地域	南4m市道、西側道	水道、ガス、下水	八幡4km	1中専(60,200)
9	清田1丁目7番6「清田1-9-24」	60,500	145	1:1.5	住宅W2	中小規模一般住宅が建ち並ぶ住宅地域	南東6m市道	水道、ガス、下水	八幡4.5km	1住居(60,200)
※10	石坪町9番9「石坪町5-24」	79,400	199	1:1.2	住宅W2	中規模一般住宅が多い既成住宅地域	南東6m市道	水道、ガス、下水	八幡4.7km	1住居(60,200) 準防
11	帆柱1丁目1545番58「帆柱1-4-21」	26,000	142	1.2:1	住宅W2	中小規模一般住宅が多い傾斜地の住宅地域	北3.7m市道	水道、ガス、下水	八幡1.6km	1住居(60,200)
12	末広町4117番5「末広町7-1」	44,300	128	1.5:1	住宅W2	小規模一般住宅が建ち並ぶ傾斜地の既成住宅地域	東3.3m市道	水道、ガス、下水	八幡2.2km	1住居(60,200)
13	上本町2丁目260番20外「上本町2-16-29」	52,900	172	台形1:1.2	住宅W2	中規模住宅が多い高台の既成住宅地域	東8m市道	水道、ガス、下水	八幡2.9km	1住居(60,200)
14	田代町327番1「田代町10-47」	11,100	831	1.5:1	住宅W1	農家住宅を中心に一般住宅も見られる住宅地域	南東10.5m県道、南西側道		八幡11km	調区(70,200)
15	桃園1丁目18番27「桃園1-9-14」	88,600	187	1:1.2	住宅W2	中規模一般住宅が建ち並ぶ環境のよい住宅地域	西6m市道	水道、ガス、下水	八幡1.1km	1中専(60,200) 準防
※5-1	中央2丁目22番4外「中央2-7-23」	115,000	327	台形1:2	店舗兼医院RC2	店舗、事務所ビル等が建ち並ぶ商業地域	北27m県道	水道、ガス、下水	八幡1.6km	商業(80,500) 防火
5-2	西本町3丁目7番7「西本町3-1-5」	110,000	248	1:1.5	店舗兼共同住宅RC7	金融機関、店舗兼共同住宅等が多い商業地域	南27m県道、西側道	水道、ガス、下水	八幡200m	商業(80,400) 防火
5-3	大蔵2丁目630番5「大蔵2-11-11」	68,100	160	1:2	店舗兼住宅W2	小規模な店舗兼住宅が多い近隣商業地域	北西5.8m市道	水道、ガス、下水	八幡2.9km	近商(80,200) 準防
5-4	枝光本町8番16「枝光本町5-2」	61,300	347	台形1:1.5	店舗兼共同住宅RC4	中小規模の小売店舗が多い既成の商業地域	西8m市道	水道、ガス、下水	枝光900m	商業(80,400) 準防
5-5	尾倉3丁目34番4「尾倉3-1-3」	73,800	332	1:1.5	店舗、作業場兼住宅RC3	低層の店舗、事務所等が建ち並ぶ商業地域	東30m市道	水道、ガス、下水	八幡850m	近商(80,200) 準防
5-6	東田1丁目6番105「東田1-6-5」	67,100	1,717	1:1.5	事務所兼倉庫S2	中低層の営業所や量販店が建ち並ぶ商業地域	南12m市道	水道、ガス、下水	八幡500m	準工(60,200)
八幡西-1	八幡西区西神原町15番11「西神原町6-19」	89,000	376	1:1.2	住宅W2	中規模一般住宅が多い区画整然とした住宅地域	西6m市道	水道、ガス、下水	黒崎700m	1住居(60,200) 準防
※2	里中2丁目353番130「里中2-8-16」	55,500	309	1:1.5	住宅W2	中規模一般住宅が建ち並ぶ住宅地域	北6m市道	水道、ガス、下水	永犬丸500m	1住居(60,200)
3	御開3丁目3560番123「御開3-21-12」	49,800	160	1:1.2	住宅LS2	中規模一般住宅が建ち並ぶ閑静な既成住宅地域	北東4.5m市道	水道、ガス、下水	折尾4.5km	1住居(60,200)
4	上上津役1丁目270番19「上上津役1-8-18」	45,700	228	1:1	住宅W2	中規模一般住宅が建ち並ぶ高台の閑静な住宅地域	西6m市道	水道、ガス、下水	黒崎4.5km	1中専(60,200)
5	高江3丁目2972番24「高江3-9-31」	29,200	180	1:2	住宅W2	中規模一般住宅が建ち並ぶ既成住宅地域	北東4.5m市道	水道、下水	筑豊香月500m	1低専(50,80)
6	永犬丸西町3丁目1017番283「永犬丸西町3-13-17」	51,800	233	1:2	住宅W2	中規模一般住宅が多い区画整然とした住宅地域	南西8m市道	水道、ガス、下水	三ヶ森600m	1中専(60,200)
7	則松2丁目1588番2「則松2-7-31」	46,700	242	台形1:1.2	住宅W2	一般住宅にマンション等も見られる既成住宅地域	北東4m市道、南東側道	水道、ガス、下水	折尾900m	1住居(60,200)
8	藤原4丁目185番37「藤原4-9-3」	57,600	279	1:1.5	住宅W2	中規模一般住宅が建ち並ぶ住宅地域	南6m市道	水道、ガス、下水	折尾2.2km	1低専(50,80)
9	東鳴水4丁目26番2「東鳴水4-11-5」	66,000	273	1:2	住宅LS2	中規模一般住宅が建ち並ぶ既成住宅地域	東6m市道	水道、ガス、下水	黒崎1.6km	1中専(60,200)
10	別当町1230番192「別当町35-17」	45,100	215	1.5:1	住宅W2	中規模一般住宅が多い高台の住宅地域	南東6m市道	水道、ガス、下水	黒崎3.4km	1住居(60,200)
11	本城1丁目9番114「本城1-9-24」	53,800	221	1:1.5	住宅W2	中規模一般住宅にアパート等も混在する住宅地域	北西6m市道	水道、ガス、下水	本城1.1km	1住居(60,200)
12	沖田4丁目2879番206「沖田4-7-19」	47,900	280	1:1.2	住宅W2	一般住宅が建ち並ぶ区画整然とした住宅地域	西6m市道	水道、ガス、下水	三ヶ森1km	1低専(50,80)
13	陣山2丁目2番19「陣山2-5-16」	70,000	158	1:2	住宅W2	戸建住宅、共同住宅、小工場等が存する住宅地域	北西6m市道	水道、ガス、下水	黒崎1.1km	準工(60,200) 準防
14	塔野1丁目764番77「塔野1-16-10」	39,700	250	1:1.2	住宅W2	中規模一般住宅が多い閑静な住宅地域	南4m市道	水道、ガス、下水	三ヶ森1.4km	1中専(60,200)
15	小嶺台3丁目783番28「小嶺台3-7-22」	38,500	220	1:1.2	住宅LS2	一般住宅が建ち並ぶ郊外の既成住宅地域	西6m市道	水道、ガス、下水	黒崎7.2km	1低専(50,80)
16	陣原4丁目751番6「陣原4-12-52」	40,700	165	1:1.2	住宅W2	住宅、アパート、営業所等が混在する住宅地域	北5.5m市道	水道、ガス、下水	陣原1km	準工(60,200)

17	春日台1丁目608番80「春日台1-14-8」	46,400	224	1:1	住宅	W2	中規模一般住宅が建ち並ぶ高台の閑静な住宅地域	南4.2m市道	水道、ガス、下水	三ヶ森500m	1中専(60,200)	
18	大字野面字宝才1623番1	20,300	267	台形1:1.2	住宅	W2	中規模一般住宅、農家住宅が混在する住宅地域	西4.3m市道	水道、下水	木屋瀬1.9km	調区(70,200)	
19	鉄王1丁目10番77「鉄王1-15-22」	67,500	204	1:1.2	住宅	LS2	中規模一般住宅が多い閑静な住宅地域	北西5.5m市道	水道、ガス、下水	黒崎3km	1中専(60,200)準防	
20	萩原1丁目7番15「萩原1-7-24」	67,900	227	台形1:1.5	住宅	W2	中規模一般住宅、共同住宅が建ち並ぶ住宅地域	南西6m市道	水道、ガス、下水	萩原150m	1住居(60,200)準防	
21	大膳2丁目1049番37「大膳2-19-3」	39,000	145	1:1.2	住宅	LS2	中規模一般住宅が建ち並ぶ住宅地域	西4.6m市道	水道、ガス、下水	折尾1.3km	1中専(60,200)	
※	光貞台2丁目16番2「光貞台2-16-2」	61,400	223	1:1	住宅	W2	中規模住宅が建ち並ぶ区画整然とした住宅地域	南東6m市道	水道、ガス、下水	折尾3km	1低専(50,80)	
23	松寿山1丁目986番52「松寿山1-7-14」	52,000	212	1:1	住宅	LS2	中規模一般住宅が多い閑静な住宅地域	西6m市道	水道、ガス、下水	折尾1.9km	1低専(50,80)	
24	瀬板1丁目1228番13外「瀬板1-6-5」	40,900	157	1:1	住宅	W2	中規模一般住宅が緩傾斜地に建ち並ぶ住宅地域	西6m市道	水道、ガス、下水	陣原1.1km	1住居(60,200)	
25	折尾4丁目1338番12外「折尾4-31-22」	65,300	278	1:1.5	住宅	LS2	住宅、アパート等が混在する高台の既成住宅地域	北東4m市道	水道、ガス、下水	折尾600m	1住居(60,200)	
26	星和町501番18「星和町25-3」	56,900	161	1.2:1	住宅	W2	中規模一般住宅が建ち並ぶ既成住宅地域	南東6m市道	水道、ガス、下水	本城600m	2低専(60,100)	
27	町上津役西2丁目1641番6「町上津役西2-13-17」	46,000	310	台形1:1.5	住宅	W1	中規模一般住宅が多い既成住宅地域	西4m市道	水道、ガス、下水	黒崎5.8km	1中専(60,200)	
28	青山2丁目4番3外「青山2-4-10」	72,400	1,631	1:1.2	共同住宅	RC6	一般住宅、マンション等が混在する住宅地域	西8m市道、三方路	水道、ガス、下水	萩原400m	1中専(60,200)	
29	紅梅4丁目27番17「紅梅4-8-24-1」	63,100	191	1:1	住宅	LS2	中小規模の一般住宅が建ち並ぶ既成住宅地域	北東3.8m市道	水道、ガス、下水	黒崎1.6km	1中専(60,200)	
30	浅川日の峯2丁目1131番59「浅川日の峯2-9-15」	52,800	213	1:1.5	住宅	W2	中規模一般住宅が多い区画整然とした住宅地域	北西4.7m市道	水道、ガス、下水	折尾2.7km	2低専(60,100)	
31	白岩町11番108「白岩町12-10」	40,200	328	1:1.5	住宅	W2	中規模一般住宅が多い区画整然とした住宅地域	南6m市道	水道、ガス、下水	通谷3km	1中専(60,200)	
32	本城東3丁目577番13「本城東3-4-12」	43,400	333	1:1.5	住宅	W2	一般住宅の中にアパートも見られる既成住宅地域	南東4.2m市道	水道、ガス、下水	本城1.1km	1住居(60,200)	
33	大浦2丁目7番24「大浦2-7-14」	72,500	231	1:1.5	住宅	W2	一般住宅の中にアパートも見られる住宅地域	南西6m市道	水道、ガス、下水	折尾1km	1中専(60,200)	
34	野面1丁目2185番1「野面1-14-2」	25,500	415	台形1:1.2	住宅	W1	一般住宅や農家住宅等が混在する住宅地域	南西6m市道	水道、下水	木屋瀬1.6km	1低専(50,80)	
35	竹末1丁目12番5「竹末1-12-10」	67,200	163	1:2	共同住宅	W2	住宅、アパート、事務所等が混在する住宅地域	南東8m市道	水道、ガス、下水	森下700m	1住居(60,200)	
36	町上津役東2丁目2076番1「町上津役東2-7-16」	43,900	235	1:1	住宅	W2	中規模一般住宅が多い国道背後の既成住宅地域	西4m市道	水道、ガス、下水	黒崎5.8km	1中専(60,200)	
37	則松6丁目957番2外「則松6-7-41」	41,000	249	1:1.5	住宅	W2	中小規模一般住宅が多い既成住宅地域	北3.8m市道	水道、ガス、下水	折尾1.8km	1住居(60,200)	
38	香月中央2丁目2103番4「香月中央2-13-2」	34,400	293	1:1.5	住宅	W2	中規模一般住宅が建ち並ぶ既成住宅地域	北東5m県道	水道、下水	筑豊香月1.6km	1住居(60,200)	
3-1	茶屋の原2丁目1011番1	17,900	1,212	1:1.5	田		住宅団地に隣接する熟成度の高い地域	北西5m市道	ガス	楠橋2.1km	1住居(60,200)	
5-1	則松5丁目2110番1外「則松5-3-6」	79,400	963	1:2.5	店舗兼倉庫	S2	自動車関連店舗等の多い路線商業地域	南東20m国道	水道、下水	折尾1.8km	準工(60,200)	
5-2	黒崎3丁目24番4「黒崎3-2-8」	207,000	184	1:1.5	事務所	RC5	小売店舗、店舗事務所ビルが建ち並ぶ商業地域	東25m市道、南側道	水道、ガス、下水	黒崎290m	商業(80,600)防火	
5-3	友田1丁目1904番1「友田1-12-17」	64,100	1,654	台形1.5:1	店舗兼作業場	S1	自動車関連店舗、工場等が混在する路線商業地域	北西14m国道	水道、下水	折尾1.3km	準工(60,200)	
5-4	光明2丁目1735番1外「光明2-11-12」	100,000	495	1:1.5	事務所	RC2	小売店舗のほか金融機関等も見られる商業地域	北13m国道	水道、ガス、下水	折尾600m	商業(80,400)準防	
5-5	藤田1丁目14番外「藤田1-1-13」	93,600	328	1:2	事務所	RC4	中低層の店舗等が建ち並ぶ路線商業地域	南東25m国道、背面道	水道、ガス、下水	黒崎800m	商業(80,400)準防	
5-6	黒崎2丁目14番6「黒崎2-6-2」	130,000	155	1:2	店舗兼事務所	S4	中小規模店舗が建ち並ぶアーケード商業地域	北東10m市道	水道、ガス、下水	黒崎320m	商業(80,400)防火	
5-7	黒崎1丁目4番6「黒崎1-9-8」	104,000	171	台形1:2	店舗	SRC5	中層の飲食店ビルが建ち並ぶ歓楽街の商業地域	南西6m市道	水道、ガス、下水	黒崎270m	商業(80,400)防火	
※	三ヶ森3丁目19番外「三ヶ森3-13-9」	76,600	429	1:1.5	診療所	W2	小売店舗、店舗兼住宅等が建ち並ぶ近隣商業地域	南西8m県道	水道、ガス、下水	三ヶ森90m	近商(80,200)準防	
5-9	割子川2丁目3番9「割子川2-3-9」	79,300	678	1:1	事務所兼倉庫	S2	営業所、店舗兼住宅等が建ち並ぶ路線商業地域	東20m国道	水道、ガス、下水	黒崎3.7km	近商(80,200)準防	
5-10	町上津役西2丁目23番107「町上津役西2-23-48」	72,600	717	1.5:1	会館	S2	低層店舗等が多い郊外の路線商業地域	北西20m国道	水道、ガス、下水	三ヶ森1.5km	2住居(60,200)	
5-11	楠橋南3丁目89番6外「楠橋南3-21-3」	53,300	1,999	台形2:1	店舗	S1	自動車関連店舗等が建ち並ぶ路線商業地域	北西16m国道、背面道	水道、下水	新木屋瀬1.2km	近商(80,200)準防	
5-12	木屋瀬3丁目824番1外「木屋瀬3-14-9」	37,400	525	不整形1:2.5	店舗兼住宅	W2	中小規模の小売店舗と住宅が混在する商業地域	東5.5m県道、北側道	水道、下水	木屋瀬500m	近商(80,200)準防	
5-13	鷹の巣1丁目17番3「鷹の巣1-17-3」	97,400	429	台形1:1.5	店舗兼住宅	W2	店舗、事務所のほかマンションも多い商業地域	北東11m市道	水道、ガス、下水	穴生80m	近商(80,300)準防	
5-14	筒井町13番6「筒井町12-4」	84,300	257	1:2	事務所兼共同住宅	RC3	事務所、店舗併用住宅等が混在する商業地域	東8m市道	水道、ガス、下水	黒崎900m	商業(80,400)準防	
5-15	相生町3番19「相生町3-28」	105,000	432	1:2	店舗兼住宅	W2	小売店舗のほか金融機関等も見られる商業地域	北西15m市道	水道、ガス、下水	穴生1.1km	近商(80,200)準防	
5-16	八千代町2番11「八千代町4-26」	89,400	319	1:2	診療所兼住宅	S2	店舗、駐車場、住宅等が混在する近隣商業地域	北11m市道	水道、ガス、下水	黒崎750m	近商(80,200)準防	
5-17	熊手1丁目63番「熊手1-2-40」	93,900	264	1:4.5	店舗	S2	小売店舗等が建ち並ぶアーケード街の商業地域	北西7m市道	水道、ガス、下水	黒崎500m	商業(80,400)防火	
5-18	西曲里町13番1外「西曲里町6-5」	131,000	2,052	1.2:1	店舗	W1	国道沿いに店舗、営業所等が建ち並ぶ商業地域	東25m国道、三方路	水道、ガス、下水	黒崎1.5km	2住居(60,200)	
9-1	夕原町4番5「夕原町4-16」	26,100	3,792	1:2	車庫	S1	中小工場、倉庫等が混在する工業地域	南東18m市道	水道、下水	陣原700m	工専(60,200)	
※	福岡東1	福岡市東区美和台4丁目118番1「美和台4-4-11」	82,000	224	1:2	住宅	LS2	中規模一般住宅が多い区画整然とした住宅地域	東4.2m市道	水道、ガス、下水	三苦310m	1低専(50,80)

2	舞松原 6 丁目 179 番 30	93,900	172	1:1	空地	中規模一般住宅が建ち並ぶ既成住宅地域	西 4 m 市道	水道、ガス、下水	舞松原 200m	1 低専 (50, 80)
3	香住ヶ丘 6 丁目 26 番 10「香住ヶ丘 6-31-14」	85,200	190	1:1	住宅 LS2	中規模一般住宅が多いや高台の既成住宅地域	北東 6 m 市道	水道、ガス、下水	香椎花園前 300m	1 低専 (50, 80)
4	下原 3 丁目 679 番 3 外「下原 3-1-41」	59,500	366	1:1.5	住宅 W2	一般住宅のほか農家住宅も見られる住宅地域	東 5 m 市道	水道、下水	九産大前 1.7km	1 低専 (50, 80)
5	西戸崎 4 丁目 146 番 6「西戸崎 4-7-10」	36,500	177	1:2	住宅 W2	中規模の一般住宅が多い海岸近くの住宅地域	南西 4 m 市道	水道、下水	西戸崎 710m	1 住居 (60, 200)
※	香椎台 1 丁目 1754 番 55「香椎台 1-7-3」	98,800	198	1:1.2	住宅 W2	中規模一般住宅が多い区画整然とした住宅地域	北東 5 m 市道	水道、ガス、下水	香椎神宮 500m	1 低専 (50, 80)
7	雁の巣 2 丁目 1543 番 2「雁の巣 2-30-6」	52,400	276	1:2	住宅 W2	一般住宅の中に空地等が見られる住宅地域	南東 4.5m 市道	水道、下水	雁ノ巣 350m	1 低専 (50, 80)
8	三苦 2 丁目 1913 番 20「三苦 2-32-15」	62,500	155	1:1.2	住宅 W2	中規模一般住宅が建ち並ぶ郊外の住宅地域	北西 5 m 市道	水道、ガス、下水	奈多 1.1km	1 低専 (50, 80)
9	高美台 4 丁目 73 番「高美台 4-34-14」	75,600	245	1.2:1	住宅 LS2	中規模一般住宅が多い区画整然とした住宅地域	北東 8 m 市道	水道、ガス、下水	福工大前 1.4km	1 低専 (50, 80)
10	唐原 5 丁目 582 番 4「唐原 5-8-41」	64,000	141	1:1	住宅 W2	小規模住宅が建ち並ぶ既成住宅地域	南西 5 m 市道	水道、下水	九産大前 450m	1 低専 (50, 80)
11	松香台 1 丁目 168 番 1「松香台 1-9-21」	89,500	488	1.2:1	共同住宅 S3	一般住宅、共同住宅等が混在する既成住宅地域	北西 6 m 市道	水道、ガス、下水	香椎 1.2km	1 中専 (60, 100)
12	香椎 3 丁目 910 番 33「香椎 3-46-5」	70,900	210	1:1.2	住宅 RC2	中規模一般住宅が建ち並ぶ高台の住宅地域	北西 5 m 市道	水道、下水	香椎 1.6km	1 低専 (50, 80)
13	香椎 4 丁目 2083 番 19「香椎 4-1-36」	165,000	1,191	1:1.5	共同住宅 RC6	住宅、アパート、マンションが混在する住宅地域	南西 15.5m 県道	水道、ガス、下水	香椎 900m	2 住居 (60, 200)
14	名島 1 丁目 2385 番 21「名島 1-19-22」	89,000	132	1.5:1	住宅 W2	小規模住宅のほかマンションも見られる住宅地域	東 6 m 市道、背面道	水道、ガス、下水	名島 900m	1 中専 (60, 150)
15	若宮 4 丁目 247 番「若宮 4-3-9」	96,300	235	1:2.5	住宅 W2	中規模一般住宅が多い高台の住宅地域	南東 6 m 市道	水道、ガス、下水	千早 1km	1 低専 (50, 80)
16	八田 3 丁目 101 番 101「八田 3-21-24」	87,300	229	1.2:1	住宅 W2	中規模一般住宅が多い郊外の閑静な既成住宅地域	南 4.7m 市道	水道、ガス、下水	舞松原 900m	1 低専 (50, 80)
17	松崎 4 丁目 459 番 31「松崎 4-24-6」	111,000	226	1:1.2	住宅 LS2	中規模一般住宅が多い区画整然とした住宅地域	南西 5 m 市道	水道、ガス、下水	千早 600m	1 中専 (60, 100)
18	宮松 2 丁目 2191 番 1 外「宮松 2-27-13」	183,000	690	1:1.5	共同住宅 RC4	住宅、マンション、店舗等が混在する住宅地域	西 11.8m 市道	水道、ガス、下水	箱崎 400m	準工 (60, 200)
19	唐原 3 丁目 826 番 30「唐原 3-8-6」	80,000	199	1:1.2	住宅 W2	一般住宅等が建ち並ぶ区画整然とした住宅地域	西 6 m 市道	水道、ガス、下水	唐の原 500m	1 住居 (60, 200)
20	香住ヶ丘 3 丁目 4 番 14「香住ヶ丘 3-1-24」	91,400	283	1.2:1	住宅 W2	中規模の戸建住宅が建ち並ぶ住宅地域	北 6 m 市道	水道、ガス、下水	香椎花園前 350m	1 低専 (50, 80)
21	箱崎 1 丁目 2666 番 外「箱崎 1-26-1」	181,000	175	1:1	住宅 W2	一般住宅、マンションが密集する既成住宅地域	南東 4.5m 市道、南西側道	水道、ガス、下水	箱崎 400m	1 住居 (60, 200) 準防
22	蒲田 2 丁目 940 番 5 外「蒲田 2-27-4」	48,800	231	台形 1:1.2	住宅 W1	一般住宅のほか倉庫等も見られる郊外の住宅地域	北東 9.5m 市道	水道、下水	土井 2.1km	調区 (40, 50)
23	和白丘 2 丁目 664 番 17 外「和白丘 2-17-8」	60,200	273	1:1.5	住宅 LS2	中規模一般住宅が多い既成住宅地域	南東 4 m 市道	水道、ガス、下水	和白 840m	1 低専 (50, 80)
24	香椎駅東 4 丁目 530 番 58「香椎駅東 4-19-4」	69,000	210	1:1.2	住宅 W2	中規模住宅が建ち並ぶ区画整然とした住宅地域	北東 7.5m 市道	水道、ガス、下水	香椎 1.9km	1 低専 (50, 80)
25	御島崎 2 丁目 710 番 12「御島崎 2-6-19」	116,000	330	1:1	共同住宅 W2	中規模住宅、共同住宅等が混在する住宅地域	西 6.7m 市道	水道、ガス、下水	西鉄香椎 480m	1 住居 (60, 200)
26	和白丘 4 丁目 216 番 27「和白丘 4-9-12」	73,800	182	1:1.2	住宅 W2	一般住宅が建ち並ぶ区画整然とした住宅地域	北東 6 m 市道	水道、ガス、下水	福工大前 650m	1 低専 (50, 80)
27	松崎 3 丁目 852 番 64「松崎 3-40-26」	87,000	207	1:1.2	住宅 W2	中規模一般住宅が建ち並ぶ住宅地域	東 6 m 市道	水道、ガス、下水	名島 1.1km	1 中専 (60, 100)
28	青葉 5 丁目 864 番 86「青葉 5-17-27」	89,000	204	1:1.2	住宅 LS2	中規模一般住宅が建ち並ぶ山手の住宅地域	南西 5 m 市道	水道、ガス、下水	舞松原 1.5km	1 低専 (50, 80)
29	三苦 5 丁目 836 番 1「三苦 5-5-23」	68,000	1,079	1:2	共同住宅 RC4	マンション、アパート、一般住宅が多い住宅地域	南 6 m 市道	水道、ガス、下水	三苦 250m	1 住居 (60, 200)
30	和白東 4 丁目 88 番 8「和白東 4-4-25」	65,000	181	1:1.5	住宅 W2	一般住宅とアパート等が混在する住宅地域	東 3.8m 市道	水道、ガス、下水	福工大前 630m	1 低専 (50, 80)
31	下原 2 丁目 1327 番 98「下原 2-8-4」	62,100	204	1.2:1	住宅 LS2	中規模一般住宅が建ち並ぶ高台の住宅地域	北東 5 m 市道	水道、ガス、下水	香椎 2.2km	1 低専 (50, 80)
32	馬出 4 丁目 128 番「馬出 4-4-26」	161,000	278	1:2	共同住宅 RC3	一般住宅、アパート等が混在する住宅地域	南東 5.2m 市道	水道、ガス、下水	箱崎宮前 370m	1 住居 (60, 200) 準防
33	若宮 2 丁目 480 番「若宮 2-13-18」	64,900	243	1.5:1	住宅 W2	中規模一般住宅が建ち並ぶ高台の既成住宅地域	北東 4 m 市道	水道、ガス、下水	千早 2.3km	1 低専 (50, 80)
34	水谷 2 丁目 209 番 121「水谷 2-27-16」	108,000	206	1:1.2	住宅 LS2	一般住宅が建ち並ぶ区画整然とした住宅地域	東 6 m 市道	水道、ガス、下水	千早 800m	1 住居 (60, 200)
35	八田 1 丁目 500 番 38「八田 1-9-7」	83,500	173	1:1.5	住宅 W2	小規模住宅が建ち並ぶ既成の住宅地域	北東 4.6m 市道	水道、ガス、下水	土井 920m	1 住居 (60, 200)
36	奈多 3 丁目 424 番「奈多 3-10-10」	55,500	226	1:2.5	共同住宅 W2	一般住宅、アパート等が見られる既成の住宅地域	北西 4.5m 市道	水道、ガス、下水	奈多 350m	1 中専 (60, 100)
37	香椎照葉 2 丁目 24 番 182「香椎照葉 2-3-90」	100,000	264	1:1.2	住宅 LS2	香椎沖の人工島に作られた新興の中規模住宅団地	北 5.5m 市道	水道、ガス、下水	香椎 3km	2 中専 (60, 200)
38	和白東 1 丁目 1292 番 39「和白東 1-12-17」	74,200	174	1:1	住宅 W2	中規模一般住宅が多い閑静な住宅地域	南 5 m 市道	水道、ガス、下水	和白 1km	1 住居 (60, 200)
39	宮松 3 丁目 2219 番 2「宮松 3-13-21」	142,000	455	1:2	共同住宅 RC3	アパート、マンション等が混在する住宅地域	東 4 m 市道	水道、ガス、下水	箱崎 910m	1 住居 (60, 200)
40	馬出 1 丁目 290 番「馬出 1-24-18」	145,000	143	1:1.5	共同住宅 S4	一般住宅、中層共同住宅等が混在する住宅地域	北西 6.5m 市道	水道、ガス、下水	馬出九天病院前 480m	1 住居 (60, 200) 準防
41	香椎駅東 1 丁目 618 番 9「香椎駅東 1-7-41」	79,500	151	1:2.5	住宅 W2	一般住宅、アパート等が見られる既成住宅地域	南 3.7m 市道	水道、ガス、下水	香椎 450m	1 中専 (60, 100)
42	千早 4 丁目 2872 番 外「千早 4-10-1」	242,000	5,409	台形 3:1	共同住宅 RC10	共同住宅、店舗兼住宅等が多い新興住宅地域	北西 20m 市道、四方路	水道、ガス、下水	千早 600m	1 住居 (60, 200)
5-1	箱崎 3 丁目 3212 番 1 外「箱崎 3-13-15」	239,000	214	1:2	事務所兼共同住宅 S4	中層の店舗兼共同住宅が多い既成の近隣商業地域	南東 15m 市道	水道、ガス、下水	箱崎九大前 350m	商業 (80, 400) 準防
※	5-2 名島 3 丁目 2829 番「名島 3-2-16」	216,000	1,508	1:1.5	店舗、事務所兼工場 S3	小売店舗、営業所等が多い路線商業地域	北西 32m 国道、三方路	水道、ガス、下水	名島 200m	近商 (80, 200) 準防

5-3	香椎駅前1丁目680番13「香椎駅前1-8-14」	505,000	312	1:2	店舗兼事務所 RC5F1B	店舗ビル、小売店舗等が建ち並ぶ駅前商業地域	北15m県道、三方路	水道、ガス、下水	香椎 150m	商業(80,400) 準防
5-4	馬出2丁目615番「馬出2-20-6」	259,000	122	1:4	店舗兼共同住宅 SRC5	低層店舗の中に共同住宅等が混在する商業地域	北西6.8m県道	水道、ガス、下水	馬出九大病院前 300m	商業(80,400) 準防
5-5	和白丘1丁目541番5外「和白丘1-2-13」	143,000	1,372	台形 2:1	店舗 S1	店舗、営業所等が多い国道沿いの路線商業地域	北西12m国道	水道、ガス、下水	福工大前 900m	準工(60,200)
5-6	箱崎4丁目4105番2外「箱崎4-9-30」	250,000	429	1.2:1	店舗、作業所兼共同住宅 RC4	飲食店を中心に共同住宅等も存する路線商業地域	南東28m国道	水道、ガス、下水	箱崎九大前 330m	準工(60,200)
5-7	二又瀬2番2「二又瀬5-1-2」	148,000	363	1:2.5	店舗 S2	店舗、営業所等が建ち並ぶ路線商業地域	西32m国道	水道、下水	箱崎 1.6km	準工(60,200)
5-8	千早5丁目2318番「千早5-2-26」	440,000	495	1:1	店舗兼共同住宅 RC11	高層の店舗兼共同住宅等が多い新興の商業地域	南西25m市道	水道、ガス、下水	千早 500m	商業(80,400) 準防
9-1	箱崎ふ頭5丁目2番5「箱崎ふ頭5-2-13」	103,000	6,705	1:1.5	倉庫兼事務所 S2	配送センター等が集まる流通業務地域	北西20m道路	水道、下水	箱崎九大前 1.6km	準工(60,200)
9-2	松島5丁目10区4番1「松島5-16-17」	79,000	1,447	台形 1:1	倉庫兼事務所 S3	倉庫、営業所、作業所等が建ち並ぶ工業地域	北西9m市道、南西側道	水道、下水	貝塚 2km	工業(60,200)
9-3	箱崎ふ頭6丁目5番1	81,500	13,223	1.2:1	空地	中規模工場、倉庫等が混在する臨海工業地域	東30m道路、南側道	水道、下水	箱崎九大前 1.7km	工業(60,200)
9-4	東浜2丁目32番外「東浜2-6-51」	85,000	1,838	台形 1:2	事務所兼倉庫 S2	中規模工場、倉庫等が建ち並ぶ臨海工業地域	南東25m道路	水道、下水	箱崎宮前 1.3km	工業(60,200)
9-5	二又瀬新町940番1外「二又瀬新町14-18」	92,000	3,907	1:2.5	事務所兼倉庫 RC2	マンション、事務所、倉庫が混在する工業地域	南西12.5m市道	水道、ガス、下水	柚須 500m	準工(60,200)
9-6	多の津4丁目1637番4外「多の津4-13-13」	70,000	1,492	台形 1:2.5	事務所兼倉庫 S2	営業所、倉庫、店舗併用共同住宅が混在する地域	南東7m市道、背面道	水道、下水	箱崎 2.7km	準工(60,200)
9-7	松島1丁目8区6番「松島1-28-13」	93,200	1,765	1:2	倉庫兼事務所 S2	倉庫、事務所のほかに住宅も見られる工業地域	南西8m市道、北西側道	水道、ガス、下水	箱崎 1.4km	工業(60,200)
博多 1	博多区山王1丁目84番	209,000	780	1:1	空地	中高層マンション、事務所等が混在する住宅地域	南西7.5m市道、南東側道	水道、ガス、下水	東比恵 1.1km	2住居(60,200)
2	浦田2丁目257番25「浦田2-6-24」	74,500	190	1:1.2	住宅 W2	一般住宅が建ち並ぶ区画整然とした住宅地域	南東6m市道	水道、ガス、下水	福岡空港 5.1km	1低専(50,80)
※ 3	那珂1丁目118番「那珂1-8-25」	125,000	181	1:1	住宅 W2	一般住宅とアパート等が混在する住宅地域	北3.8m市道	水道、ガス、下水	竹下 900m	1住居(60,200)
4	東月隈1丁目52番100「東月隈1-7-9」	80,300	238	1:1	住宅 W2	中規模一般住宅が多い区画整然とした住宅地域	東4.7m市道	水道、ガス、下水	福岡空港 3.5km	1低専(50,80)
5	美野島1丁目824番11「美野島1-23-14」	215,000	172	1:1.5	住宅 W2	中小規模住宅、アパートが建ち並ぶ既成住宅地域	南東3.7m市道	水道、ガス、下水	博多 1.6km	1住居(60,300) 準防
6	諸岡5丁目472番「諸岡5-27-45」	140,000	189	1:1.5	住宅 W2	一般住宅、アパート等が混在する住宅地域	北東4.5m市道	水道、ガス、下水	笹原 360m	1住居(60,200)
7	麦野3丁目5番3「麦野3-17-24」	115,000	1,170	2:1	共同住宅 RC4	共同住宅のほかに営業所等が混在する住宅地域	南西9m市道、背面道	水道、ガス、下水	雑餉隈 1km	1住居(60,200)
8	昭南町3丁目25番3「昭南町3-4-30」	139,000	542	台形 1:2	共同住宅 RC7	一般住宅、共同住宅等が建ち並ぶ住宅地域	北西6m市道	水道、ガス、下水	南福岡 540m	2住居(60,200)
9	吉塚2丁目587番1外「吉塚2-18-20」	145,000	145	1:1.5	住宅 W2	一般住宅、アパート等が混在する住宅地域	南東4m市道	水道、ガス、下水	吉塚 600m	1住居(60,200) 準防
10	金の隈3丁目198番12「金の隈3-6-19」	70,700	149	1.2:1	住宅 W2	一般住宅、マンション等が混在する住宅地域	南西5m市道	水道、下水	雑餉隈 2.5km	1住居(60,200)
11	諸岡1丁目18番8外「諸岡1-24-10」	121,000	571	台形 1:1	共同住宅 RC5	一般住宅等の中に営業所も見られる既成住宅地域	北東6.2m市道	水道、ガス、下水	笹原 1.3km	1住居(60,200)
12	上呉服町315番「上呉服町6-12」	185,000	128	不整形 1:5	住宅 S2	一般住宅、アパート、店舗等が混在する住宅地域	北西3.4m市道	水道、ガス、下水	呉服町 420m	1住居(60,300) 準防
13	南八幡町2丁目7番3「南八幡町2-6-34」	136,000	191	1:1.5	住宅 S3	一般住宅、マンション等が混在する住宅地域	北6m市道	水道、ガス、下水	雑餉隈 720m	1住居(60,200)
14	吉塚6丁目406番1「吉塚6-11-31」	160,000	326	1:2	共同住宅 RC4	中低層マンション、一般住宅が建ち並ぶ住宅地域	北東12m市道	水道、ガス、下水	吉塚 320m	2住居(60,200) 準防
15	三筑1丁目4番4「三筑1-3-8」	134,000	1,480	1:2	共同住宅 RC6	中層共同住宅、営業所等が混在する住宅地域	北東7.5m市道	水道、ガス、下水	笹原 600m	1住居(60,200)
16	博多駅南5丁目52番2「博多駅南5-1-10」	248,000	1,094	1:1.2	共同住宅 RC10	中高層マンション、事務所等が混在する住宅地域	南東5.9m市道	水道、ガス、下水	博多 1.3km	準工(60,200)
5-1	博多駅前3丁目46番2外「博多駅前3-2-1」	7,150,000	3,322	1:1.2	店舗兼事務所 SRC13F3B	高層事務所ビル、金融機関等が多い駅前商業地域	東40m市道、三方路	水道、ガス、下水	博多 300m	商業(80,800) 防火
※ 5-2	博多駅東1丁目245番外「博多駅東1-12-6」	5,170,000	719	1:3.5	店舗兼事務所 SRC9	中高層事務所、ホテル等が建ち並ぶ駅前商業地域	西30m国道、背面道	水道、ガス、下水	博多 150m	商業(80,600) 防火
5-3	博多駅前2丁目41番「博多駅前2-17-11」	2,180,000	695	1:1	ホテル S11	中高層事務所ビル、ホテル等が建ち並ぶ商業地域	南西16m市道	水道、ガス、下水	博多 360m	商業(80,600) 防火
5-4	奈良屋町248番1「奈良屋町12-18」	538,000	326	1:1.5	店舗、事務所兼共同住宅 SRC8	店舗、事務所、マンション等が混在する商業地域	北西15m市道、北東側道	水道、ガス、下水	呉服町 600m	商業(80,500) 準防
5-5	博多駅南3丁目133番「博多駅南3-13-30」	455,000	850	1:1	事務所兼倉庫 SRC3	事務所等が多い幹線道路背後の商業地域	北西8m市道	水道、ガス、下水	博多 1.3km	商業(80,400) 準防
5-6	博多駅前2丁目172番外「博多駅前2-8-12」	3,820,000	1,589	台形 1.5:1	ホテル兼店舗、駐車場 S14F1B	高層の事務所ビル等が建ち並ぶ商業地域	南西27m市道、東側道	水道、ガス、下水	博多 500m	商業(80,600) 防火
5-7	博多駅南1丁目149番1「博多駅南1-14-14」	1,060,000	549	1.5:1	専門学校 SRC8	中層の事務所ビル、店舗等が多い商業地域	東25m国道	水道、ガス、下水	博多 800m	商業(80,500) 防火
5-8	諸岡1丁目19番5「諸岡1-23-27」	202,000	899	1:1.2	店舗 S1	小売店舗、飲食店、営業所等が多い路線商業地域	南西20m県道	水道、下水	笹原 1.2km	準住居(60,200)
5-9	中洲5丁目23番1外「中洲5-2-6」	1,170,000	192	1.5:1	店舗 S7	飲食店舗、小売店舗、ホテルが混在する商業地域	南西10m市道	水道、ガス、下水	中洲川端 60m	商業(80,700) 防火
5-10	店屋町210番1外	728,000	380	1:2	建築中	中層事務所、店舗等が混在する商業地域	南東10m市道	水道、ガス、下水	呉服町 200m	商業(80,400) 防火
※ 5-11	博多駅東3丁目31番「博多駅東3-3-16」	915,000	807	1:1	事務所兼共同住宅 RC7	中高層事務所ビル等が建ち並ぶ駅に近い商業地域	北東8m市道、南東側道	水道、ガス、下水	博多 650m	商業(80,400) 準防

5-12	竹丘町2丁目10番「竹丘町2-1-11」	243,000	194	1:2	店舗兼共同住宅 RC7	小売店舗、飲食店、銀行等が建ち並ぶ商業地域	北11m県道	水道、ガス、下水	雑餉隈400m	商業(80,400) 準防
5-13	千代4丁目33番外「千代4-29-50」	420,000	247	1:3	事務所 SRC6	中高層の事務所ビル、店舗等が建ち並ぶ商業地域	南東25m県道、背面道	水道、ガス、下水	千代県庁口400m	商業(80,400) 準防
5-14	奈良屋町120番外	780,000	428	1:1.2	空地	中高層事務所ビル、マンション等が多い商業地域	北東50m県道	水道、ガス、下水	呉服町350m	商業(80,600) 防火
5-15	博多駅前1丁目470番1外「博多駅前1-21-4」	1,240,000	598	1:1.5	学習塾 S7	事務所ビル、店舗、ホテル等が混在する商業地域	南西16m市道、北西側道	水道、ガス、下水	博多400m	商業(80,500) 防火
5-16	博多駅前4丁目102番外	863,000	565	1:1.2	建築中	事務所ビル、マンション等が建ち並ぶ商業地域	南西16m市道	水道、ガス、下水	博多750m	商業(80,500) 準防
5-17	綱場町9番外「綱場町2-21」	1,900,000	652	不整形1:2.5	店舗兼事務所 SRC9	中高層の事務所ビル等が建ち並ぶ商業地域	南東25m市道、北東側道	水道、ガス、下水	呉服町60m	商業(80,600) 防火
5-18	博多駅南6丁目57番1「博多駅南6-2-5」	298,000	700	1:1.2	事務所 S3	店舗、営業所、中層共同住宅等が多い商業地域	北東22m市道	水道、ガス、下水	竹下1.5km	準工(60,200)
5-19	東比恵2丁目12番「東比恵2-2-10」	281,000	414	1:2.5	事務所兼共同住宅 RC6	事務所、工場等が混在する商業地域	北西11m市道	水道、ガス、下水	東比恵550m	準工(60,200)
5-20	金の隈1丁目582番2「金の隈1-25-19」	138,000	1,254	2:1	事務所兼店舗 S2	給油所、営業所等が建ち並ぶ路線商業地域	南西40m国道、三方路	水道、下水	雑餉隈2km	準工(60,200)
5-21	祇園町355番1「祇園町4-60」	1,580,000	332	1:3	事務所 S7	中高層事務所ビル、店舗等が建ち並ぶ商業地域	北西25m国道	水道、ガス、下水	祇園170m	商業(80,500) 防火
5-22	西月隈3丁目22番外「西月隈3-1-55」	184,000	2,331	1:1.2	店舗兼工場 S2	店舗、営業所等が建ち並ぶ路線商業地域	南西14m県道	水道、下水	竹下2.4km	工業(60,200)
5-23	住吉4丁目288番外「住吉4-8-20」	1,000,000	712	1:1.2	店舗 RC3F1B	高層の店舗、事務所、共同住宅等が多い商業地域	北西36m市道、背面道	水道、ガス、下水	博多930m	商業(80,500) 防火
5-24	東比恵3丁目325番「東比恵3-19-26」	853,000	1,006	1:1	事務所 S8	事務所ビル、銀行、店舗等が建ち並ぶ商業地域	南西20m県道	水道、下水	東比恵130m	商業(80,400) 準防
9-1	上牟田1丁目232番「上牟田1-18-29」	190,000	535	1:1	事務所兼倉庫 S2	事務所、倉庫等が建ち並ぶ県道背後の工業地域	南西8m市道、南東側道	水道、ガス、下水	東比恵500m	準工(60,200)
9-2	吉塚8丁目125番1外「吉塚8-2-15」	106,000	3,062	1:3.5	工場兼事務所	流通倉庫、工場、営業所等が混在する地域	南西8m市道、背面道	水道、下水	吉塚1km	準工(60,200)
9-3	西月隈5丁目779番1「西月隈5-4-33」	95,200	1,006	1:2	倉庫 S1	事務所、倉庫等が建ち並ぶ工業地域	南東5.8m市道	水道、下水	笹原2.3km	準工(60,200)
福岡中央-1	中央区赤坂2丁目2区54番「赤坂2-2-11」	504,000	737	1:2	共同住宅 RC6	マンション等が建ち並ぶ都心に近い住宅地域	南5.9m市道	水道、ガス、下水	赤坂560m	2住居(60,200) 準防
2	大濠1丁目13区133番「大濠1-13-26」	800,000	718	1:1	住宅 W2	大規模一般住宅、マンションが混在する住宅地域	東5.4m市道、南側道	水道、ガス、下水	唐人町750m	1住居(60,200) 準防
3	警固3丁目103番「警固3-7-30」	266,000	225	台形1:1.5	住宅 S2	一般住宅の中に共同住宅が見られる住宅地域	北4m市道	水道、ガス、下水	桜坂420m	1住居(60,200) 準防
4	荒戸3丁目297番1「荒戸3-5-51」	438,000	1,085	1:2	共同住宅 RC7	中規模住宅、マンション等が混在する住宅地域	北6.8m市道	水道、ガス、下水	大濠公園800m	1住居(60,200) 準防
※	六本松4丁目61番「六本松4-5-18」	394,000	330	1:1	共同住宅 RC3	中規模一般住宅、アパート等が混在する住宅地域	南7m市道	水道、ガス、下水	六本松500m	1住居(60,200)
5	谷1丁目293番「谷1-9-21」	249,000	161	1:2	住宅 W2	中規模住宅、アパート等が多い既存住宅地域	北東5.6m市道	水道、ガス、下水	六本松430m	1住居(60,200)
6	今川1丁目25区486番「今川1-25-37」	387,000	591	台形1:2	住宅 W2	中小規模住宅、共同住宅等が存する住宅地域	北5.9m市道	水道、ガス、下水	唐人町540m	1住居(60,200) 準防
7	福浜1丁目2番28	174,000	177	1:1.2	建築中	一般住宅の中にアパート等が見られる住宅地域	南東4.5m市道	水道、ガス、下水	唐人町1.2km	1中専(60,150)
8	平和5丁目10区66番「平和5-10-9」	162,000	265	1:2	住宅 W2	中規模一般住宅、共同住宅等が混在する住宅地域	南東6m市道	水道、ガス、下水	西鉄平尾1.5km	1中専(60,150)
9	草香江2丁目12区220番1「草香江2-12-16」	482,000	1,640	1:1	共同住宅 RC9	中高層マンションが多い区画整然とした住宅地域	西8.4m県道、北側道	水道、ガス、下水	六本松800m	1住居(60,200)
10	地行浜1丁目29番45「地行浜1-5-3」	320,000	217	1:1	住宅 W2	中規模一般住宅が建ち並ぶ住宅地域	南東5m市道	水道、ガス、下水	唐人町1.1km	1住居(60,200)
11	赤坂3丁目67番「赤坂3-3-25」	332,000	172	1:1.2	住宅 LS2	一般住宅の中にマンション等が見られる住宅地域	北西4m市道	水道、ガス、下水	桜坂800m	1住居(60,200) 準防
12	大宮2丁目4号21番外「大宮2-4-31」	377,000	195	不整形1:2	共同住宅 RC4	一般住宅、マンション等が混在する既存住宅地域	北西7.2m市道	水道、ガス、下水	西鉄平尾480m	2住居(60,300) 準防
13	地行1丁目11番23「地行1-11-34」	272,000	243	1:2	住宅 LS2	中規模一般住宅、低層アパート等が多い住宅地域	北東4.5m市道	水道、ガス、下水	唐人町400m	1住居(60,200) 準防
14	小笹4丁目89番「小笹4-17-9」	140,000	234	1:1.5	住宅 W2	中規模一般住宅が建ち並ぶ住宅地域	南東4.5m市道	水道、ガス、下水	六本松1.5km	1中専(60,150)
15	平尾3丁目317番「平尾3-26-4」	335,000	983	1:1.2	共同住宅 RC4F1B	一般住宅、マンション等が混在する住宅地域	東5.9m市道	水道、ガス、下水	西鉄平尾1km	1中専(60,150)
16	小笹3丁目15区152番「小笹3-15-4」	147,000	264	1.2:1	住宅 W2	一般住宅が建ち並ぶ傾斜地の住宅地域	北6m市道	水道、ガス、下水	西鉄平尾2.2km	1中専(60,150)
17	笹丘3丁目226番「笹丘3-18-25」	141,000	255	1:1.2	住宅 LS2	中規模一般住宅が建ち並ぶ傾斜地の住宅地域	北東6m市道	水道、ガス、下水	六本松2.1km	1中専(60,150)
18	鳥飼1丁目4区157番「鳥飼1-4-25」	387,000	396	1.2:1	共同住宅 RC6	中高層の共同住宅、一般住宅が建ち並ぶ住宅地域	南6m市道	水道、ガス、下水	西新1km	1住居(60,200)
19	今泉2丁目24番2「今泉2-1-40」	582,000	1,023	1:2	共同住宅 RC11	マンションを中心に店舗等も介在する住宅地域	南西4.3m市道	水道、ガス、下水	西鉄福岡(天神)580m	商業(80,400) 準防
20	港2丁目10番8「港2-2-24」	338,000	424	1:1.2	共同住宅 RC6	中高層住宅の中に事業所が見られる住宅地域	北東12.1m市道	水道、ガス、下水	大濠公園620m	準工(60,200) 準防
21	薬院4丁目327番「薬院4-17-20」	545,000	1,419	不整形1:1.5	共同住宅 RC8	大規模一般住宅、マンションが混在する住宅地域	南東13m市道、三方路	水道、ガス、下水	薬院大通250m	1住居(60,200)
5-1	天神2丁目130番1外「天神2-7-6」	6,300,000	1,175	1:1	店舗 SRC10F2B	中高層の店舗ビル等が建ち並ぶ繁華な商業地域	南東11.5m市道	水道、ガス、下水	天神300m	商業(80,700) 防火
5-2	高砂2丁目10号3番2「高砂2-10-12」	539,000	239	台形1:2	店舗兼共同住宅 SRC9	店舗、事務所、マンション等が混在する商業地域	南20m県道	水道、ガス、下水	西鉄平尾700m	商業(80,400) 準防

5-3	大名1丁目15番外	1,280,000	869	1:1.2	建築中	店舗、マンション、駐車場等が混在する商業地域	北7m市道	水道、ガス、下水	赤坂 280m	商業 (80,400) 準防	
5-4	春吉3丁目11号34番外「春吉3-16-19」	800,000	227	1.5:1	店舗兼共同住宅 RC8	中高層の店舗兼共同住宅が多く見られる商業地域	南西11m県道、北西側道	水道、ガス、下水	天神南 600m	商業 (80,400) 準防	
5-5	渡辺通2丁目2号3番1「渡辺通2-2-2」	1,610,000	260	1:1.5	診療所兼事務所 RC4	中層事務所ビルが多い駅近で幹線沿いの商業地域	南東25m市道、南西側道	水道、ガス、下水	薬院 250m	商業 (80,500) 防火	
5-6	薬院3丁目40番外「薬院3-3-8」	797,000	360	1:2	事務所兼共同住宅 RC6	中層事務所ビル、マンション等が混在する商業地域	南東7.5m市道	水道、ガス、下水	薬院 200m	商業 (80,400) 準防	
5-7	清川2丁目4号13番1「清川2-4-19」	400,000	495	1:1.6	店舗兼共同住宅 RC12	店舗、事務所、マンション等が混在する商業地域	南西11.6m市道、南東側道	水道、ガス、下水	薬院 1.1km	商業 (80,400) 準防	
5-8	平尾2丁目281番「平尾2-19-22」	695,000	415	台形 1:1.5	銀行 RC2	店舗兼共同住宅、銀行等が混在する商業地域	南11m県道、南西側道	水道、ガス、下水	西鉄平尾 350m	商業 (80,400) 準防	
5-9	天神1丁目98番外「天神1-11-11」	11,000,000	2,443	2:1	店舗 SRC8F3B	高層の店舗ビル等が建ち並ぶ中心的商業地域	南西50m県道、南東側道	水道、ガス、下水	天神近接	商業 (80,800★) 防火	
5-10	舞鶴1丁目11番外「舞鶴1-1-10」	2,190,000	342	1:2	事務所 SRC9	高層の事務所ビルが建ち並ぶ商業地域	南36m市道	水道、ガス、下水	天神 340m	商業 (80,600) 防火	
5-11	荒戸1丁目99番「荒戸1-5-20」	626,000	747	1:1.5	店舗兼共同住宅 RC10	店舗、事務所、マンション等が混在する商業地域	北25m市道	水道、ガス、下水	大濠公園 300m	商業 (80,400) 準防	
※	5-12	大名2丁目177番「大名2-6-36」	3,560,000	642	1:1.5	店舗兼事務所 SRC7F1B	中高層の事務所、店舗ビル等が建ち並ぶ商業地域	北20m市道、西側道	水道、ガス、下水	赤坂 250m	商業 (80,600) 防火
5-13	大名1丁目701番「大名1-2-5」	1,960,000	440	1:1.2	事務所兼店舗 SRC8	中高層店舗ビル等が建ち並ぶ国道沿いの商業地域	南22m国道	水道、ガス、下水	西鉄福岡(天神) 570m	商業 (80,400) 準防	
5-14	大手門1丁目90番外「大手門1-5-4」	1,420,000	337	1:1.2	ホテル RC7	事務所ビルが多い幹線道路沿いの商業地域	南25m市道	水道、ガス、下水	赤坂 600m	商業 (80,400) 準防	
5-15	桜坂3丁目171番1外「桜坂3-8-1」	623,000	449	台形 1.2:1	店舗、事務所兼共同住宅等 RC8	中高層の店舗兼共同住宅が多い駅前の商業地域	北25m市道、東側道	水道、ガス、下水	桜坂 80m	近商 (80,300) 準防	
5-16	薬院2丁目352番「薬院2-13-13」	715,000	314	1:2	事務所兼共同住宅 RC7	中高層の店舗事務所兼共同住宅が多い商業地域	南西8.3m市道	水道、ガス、下水	薬院大通 300m	商業 (80,400) 準防	
5-17	六本松2丁目2区63番「六本松2-2-8」	699,000	226	1:5	店舗兼共同住宅 S4	中層の店舗兼共同住宅等が見られる商業地域	南東20m国道	水道、ガス、下水	六本松 250m	近商 (80,300) 準防	
5-18	大手門3丁目77番「大手門3-4-22」	690,000	467	1:2.5	事務所兼店舗 RC7F1B	中高層マンション、事務所等が混在する商業地域	東12m市道	水道、ガス、下水	大濠公園 80m	商業 (80,400) 準防	
※	5-19	舞鶴1丁目105番1「舞鶴1-4-30」	741,000	363	1:3	事務所 SRC7F1B	事務所ビル、マンション等が混在する商業地域	北西9m市道	水道、ガス、下水	天神 700m	商業 (80,400) 準防
5-20	天神4丁目38番「天神4-2-34」	1,440,000	418	1:1	事務所 SRC9	中高層の事務所ビルが建ち並ぶ商業地域	北東15m市道、北西側道	水道、ガス、下水	天神 450m	商業 (80,500) 防火	
5-21	地行1丁目7番17「地行1-7-19」	653,000	480	1:1.2	店舗兼共同住宅 RC7	店舗、事務所、マンション等が混在する商業地域	南東35m市道、北東側道	水道、ガス、下水	唐人町 220m	商業 (80,400) 準防	
5-22	長浜1丁目36番「長浜1-4-13」	940,000	871	1:1.2	事務所 SRC8	中高層事務所ビル、営業所等が多い商業地域	南東25m市道、北東側道	水道、ガス、下水	天神 750m	商業 (80,500) 防火	
5-23	荒戸2丁目178番「荒戸2-1-5」	1,010,000	1,132	1.2:1	事務所 SRC9	事務所、店舗、マンション等が混在する商業地域	南36m市道、背面道	水道、ガス、下水	大濠公園 110m	商業 (80,400) 準防	
5-24	小笹3丁目6区30番1「小笹3-6-2」	208,000	198	1:2	店舗兼共同住宅 RC4	小売店舗の中にマンション等が混在する商業地域	南東11m県道	水道、ガス、下水	西鉄平尾 1.9km	近商 (80,300) 準防	
5-25	平尾3丁目109番「平尾3-6-8」	702,000	390	1:2	診療所兼共同住宅 RC6	店舗、事務所、マンションが建ち並ぶ商業地域	北東20m県道	水道、ガス、下水	西鉄平尾 500m	商業 (80,400) 準防	
5-26	渡辺通2丁目3号54番「渡辺通2-3-24」	819,000	119	1:2.5	店舗兼事務所 RC5	中層の店舗兼共同住宅等が建ち並ぶ商業地域	北東7.5m市道	水道、ガス、下水	薬院 350m	商業 (80,400) 準防	
5-27	西中洲1号23番外「西中洲1-11」	2,250,000	530	不整形 1:2	店舗兼事務所 S6	中高層の料飲店等が建ち並ぶ歓楽街の商業地域	南東22m国道、背面道	水道、ガス、下水	天神南 330m	商業 (80,500) 防火	
※	福岡南-1	南区高宮2丁目100番「高宮2-10-25」	341,000	1,262	1:1	共同住宅 RC8	一般住宅、マンションが混在する閑静な住宅地域	北西6.1m市道、背面道	水道、ガス、下水	西鉄平尾 710m	1住居 (60,200)
2	日佐2丁目8番5外「日佐2-10-33」	99,500	278	台形 1:1.2	住宅 W2	中規模一般住宅、アパート等が多い既成住宅地域	南西6m市道	水道、ガス、下水	井尻 1.5km	1住居 (60,200)	
3	鶴田2丁目300番109「鶴田2-11-14」	64,300	269	1:1.5	住宅 W2	中規模一般住宅が多い郊外の閑静な住宅地域	南西4m市道	水道、ガス、下水	大橋 5.5km	1低専 (50,80)	
4	長住2丁目8区105番「長住2-8-4」	153,000	281	1:2	住宅 W2	中規模一般住宅が建ち並ぶ閑静な住宅地域	北6m市道	水道、ガス、下水	高宮 2.8km	1低専 (50,80)	
5	大橋3丁目385番11「大橋3-7-37」	176,000	167	1:1.2	住宅 LS2	一般住宅、中低層共同住宅等が混在する住宅地域	南5m市道	水道、ガス、下水	大橋 830m	1住居 (60,200)	
6	清水3丁目22番12外「清水3-22-12」	218,000	552	1:2.5	共同住宅 RC7	マンション、一般住宅等が混在する住宅地域	南東5.8m市道	水道、ガス、下水	高宮 700m	1住居 (60,200)	
7	大橋3丁目535番「大橋3-26-10」	269,000	314	1:1.5	住宅 W2	一般住宅、マンション、事務所等が混在する地域	南東5.3m市道	水道、ガス、下水	高宮 350m	2住居 (60,200) 準防	
8	三宅1丁目1019番6「三宅1-24-7」	126,000	231	1:1.5	住宅 W2	一般住宅の中にアパート等も見られる住宅地域	北東4m市道	水道、ガス、下水	大橋 1.4km	1低専 (50,80)	
9	井尻2丁目75番5「井尻2-2-29」	136,000	266	1:1.2	住宅 S2	一般住宅のほかにも共同住宅等が混在する住宅地域	南西5.8m市道	水道、ガス、下水	井尻 950m	1住居 (60,200)	
10	野多目1丁目535番23「野多目1-17-21」	102,000	208	1.2:1	住宅 W2	中規模一般住宅が建ち並ぶ閑静な住宅地域	北東4.8m市道	水道、ガス、下水	大橋 2.1km	1低専 (50,80)	
11	井尻4丁目891番5外「井尻4-13-2」	162,000	198	1:2	住宅 LS2	一般住宅のほかにもアパート等が混在する住宅地域	東4m市道	水道、ガス、下水	井尻 390m	1住居 (60,200)	
12	柏原6丁目364番「柏原6-40-6」	71,500	230	1:1.2	住宅 W2	中規模一般住宅が建ち並ぶ高台の閑静な住宅地域	南6m市道	水道、ガス、下水	大橋 7km	1低専 (50,80)	
13	柳瀬1丁目15番25「柳瀬1-18-24」	95,700	185	1:2	住宅 W2	中規模一般住宅が多い既成の住宅地域	北西4m市道	水道、ガス、下水	井尻 2.5km	1中専 (60,100)	
14	平和2丁目16区293番2「平和2-16-16」	150,000	330	1:2	住宅 W2	中規模一般住宅が多い閑静な住宅地域	西6m市道	水道、ガス、下水	西鉄平尾 1.5km	1低専 (50,80)	
15	屋形原3丁目299番「屋形原3-20-16」	69,400	218	1:1.2	住宅 W2	中規模一般住宅が建ち並ぶ閑静な住宅地域	南3.6m市道	水道、ガス、下水	大橋 4.2km	1低専 (50,80)	
16	老司3丁目667番27「老司3-23-5」	73,800	246	1:1.5	住宅 W2	中規模一般住宅が建ち並ぶ既成住宅地域	東4.3m市道	水道、ガス、下水	大橋 3.6km	1低専 (50,80)	
17	大橋1丁目370番「大橋1-19-2」	215,000	297	1:1.5	共同住宅 RC3	一般住宅、アパート等が混在する住宅地域	北東4.5m市道、背面道	水道、ガス、下水	高宮 680m	2住居 (60,200) 準防	

18	野間1丁目395番「野間1-20-30」	197,000	283	1:2	住宅 W2	一般住宅、アパート等が混在する閑静な住宅地域	北西4m市道	水道、ガス、下水	高宮 830m	1住居 (60,200)
※	若久6丁目836番「若久6-53-3」	103,000	171	1:1.2	住宅 W2	小規模一般住宅が建ち並ぶ住宅地域	北東5m市道	水道、ガス、下水	高宮 2.8km	1低専 (50,80)
20	長丘5丁目6番19「長丘5-6-21」	138,000	238	1:2.5	住宅 RC2F1B	一般住宅に共同住宅等が混在する閑静な住宅地域	北6m市道	水道、ガス、下水	高宮 2.8km	2中専 (60,150)
21	若久4丁目256番「若久4-15-3」	121,000	224	1:1.5	住宅 RC2	中規模住宅と共同住宅が混在する高台の住宅地域	南東4.5m市道	水道、ガス、下水	高宮 1.9km	1低専 (50,80)
22	大橋4丁目1122番2「大橋4-21-26」	186,000	215	1.2:1	住宅 LS2	一般住宅のほかマンションも見られる住宅地域	西5m市道	水道、ガス、下水	大橋 600m	1住居 (60,200)
23	塩原1丁目271番	191,000	136	1:1.5	建築中	小規模の住宅、アパート等が混在する住宅地域	北東8m市道	水道、ガス、下水	大橋 820m	2住居 (60,200)
24	市崎1丁目120番「市崎1-8-20」	262,000	254	1.2:1	住宅 S2	中規模一般住宅が多い閑静な住宅地域	南西5.8m市道	水道、ガス、下水	西鉄平尾 720m	1低専 (50,80)
25	向新町1丁目516番20「向新町1-2-4」	118,000	122	台形 1:1.5	住宅 W2	小規模一般住宅が建ち並ぶ既成住宅地域	北東5m市道	水道、ガス、下水	大橋 1.7km	1住居 (60,200)
26	高宮3丁目327番「高宮3-27-7」	323,000	189	1:2	住宅 W2	中規模一般住宅、アパート等が混在する住宅地域	南東5.5m市道	水道、ガス、下水	高宮 400m	1中専 (60,150)
27	大池2丁目11番12「大池2-11-21」	140,000	158	1:2	住宅 S2	一般住宅が建ち並ぶ区画整然とした住宅地域	北東6m市道	水道、ガス、下水	高宮 1.5km	1低専 (50,80)
28	向野2丁目85番1	269,000	586	1:1.5	建築中	中高層共同住宅、営業所等が混在する住宅地域	南東6m市道	水道、ガス、下水	大橋 550m	2住居 (60,200)
29	桧原1丁目553番19「桧原1-35-32」	92,900	128	1:1.5	住宅 W2	住宅、共同住宅が混在する郊外の既成住宅地域	西6m市道	水道、ガス、下水	高宮 4.4km	1住居 (60,200)
30	横手2丁目637番12「横手2-26-5」	136,000	203	1:1.2	住宅 W1	一般住宅のほか、アパート等が見られる住宅地域	北東4m市道	水道、ガス、下水	井尻 700m	1住居 (60,200)
31	柏原5丁目86番「柏原5-12-32」	78,800	219	1:2	住宅 W2	中規模一般住宅が建ち並ぶ住宅地域	北西6m市道	水道、ガス、下水	高宮 5.4km	1低専 (50,80)
32	西長住2丁目264番12「西長住2-23-16」	135,000	112	1:2	住宅 W2	一般住宅、病院等が混在する住宅地域	西4m市道	水道、ガス、下水	高宮 3.4km	1低専 (50,80)
5-1	井尻5丁目166番4外「井尻5-4-5」	307,000	893	不整形 1:1.2	銀行 RC2	店舗や店舗兼共同住宅等が多い駅前の商業地域	南東11m県道、北側道	水道、ガス、下水	井尻 120m	近商 (80,300) 準防
5-2	大橋1丁目540番1外「大橋1-30-26」	389,000	387	1:1	店舗、事務所兼共同住宅 RC6	中高層の店舗兼共同住宅が多い路線商業地域	南西32m県道、背面道	水道、ガス、下水	高宮 600m	近商 (80,300) 準防
※	高宮5丁目54番「高宮5-3-9」	728,000	231	1:2.5	店舗兼共同住宅 SRC7	店舗兼共同住宅、事務所等が建ち並ぶ商業地域	北東22m県道	水道、ガス、下水	高宮 150m	商業 (80,400) 準防
5-4	警弥郷1丁目23番5「警弥郷1-17-13」	120,000	431	不整形 1:2.5	診療所 RC2	小売店舗、診療所等が建ち並ぶ近隣商業地域	南西8m市道、背面道	水道、ガス、下水	井尻 2.7km	近商 (80,200) 準防
5-5	大橋1丁目131番「大橋1-14-2」	829,000	478	1:2.5	店舗兼共同住宅 RC6	中層の店舗、事務所ビルが多い駅前の商業地域	北東22m市道	水道、ガス、下水	大橋 80m	商業 (80,400) 準防
5-6	井尻5丁目789番31「井尻5-26-50」	219,000	1,268	台形 2:1	店舗兼共同住宅 RC6	営業所、店舗併用住宅の多い路線商業地域	南西32m県道、背面道	水道、ガス、下水	井尻 550m	準住居 (60,200)
5-7	清水1丁目19番5「清水1-23-11」	312,000	515	1:1.5	事務所 S4	中高層の事務所兼共同住宅等が建ち並ぶ商業地域	南東19m国道	水道、ガス、下水	高宮 580m	近商 (80,300) 準防
5-8	中尾2丁目37番「中尾2-2-23」	176,000	992	1:1.2	銀行 RC3	銀行、スーパー等が建ち並ぶ県道沿いの商業地域	北西10m県道、南西側道	水道、ガス、下水	高宮 2.9km	近商 (80,200) 準防
5-9	長住2丁目19区264番6	192,000	266	1:1.5	空地	中層の店舗兼住宅ビル等が建ち並ぶ近隣商業地域	北15m市道	水道、ガス、下水	高宮 2.7km	近商 (80,300) 準防
5-10	大橋2丁目144番「大橋2-19-3」	449,000	873	1:1.2	事務所兼共同住宅 SRC14	中高層店舗兼共同住宅、共同住宅が多い商業地域	北6m市道	水道、ガス、下水	大橋 390m	商業 (80,400) 準防
5-11	塩原3丁目221番2「塩原3-16-13」	374,000	297	2:1	店舗兼共同住宅 RC7	中高層の店舗兼共同住宅が多い駅近くの商業地域	南東22m市道	水道、ガス、下水	大橋 390m	近商 (80,300) 準防
福岡西-1	西区愛宕1丁目63番10「愛宕1-11-12」	171,000	198	1.5:1	住宅 W2	中規模一般住宅、アパートが混在する住宅地域	西4m市道	水道、ガス、下水	室見 650m	1住居 (60,200)
2	姪の浜5丁目906番1外「姪の浜5-4-15」	200,000	1,020	1:1.5	共同住宅 RC9	共同住宅が多く見られる利便性のよい住宅地域	南5m市道	水道、ガス、下水	姪浜 450m	1住居 (60,200)
※	石丸2丁目22番43「石丸2-30-1」	139,000	159	1:1.5	住宅 W2	一般住宅の中にアパート等が見られる住宅地域	南5.4m市道	水道、ガス、下水	姪浜 1.6km	1中専 (60,150)
4	上山門2丁目1100番2外「上山門2-9-5」	75,200	187	台形 1.5:1	住宅 W2	一般住宅の中にアパートが混在する住宅地域	南3.8m市道	水道、下水	下山門 1.2km	1中専 (60,150)
5	橋本2丁目1208番50「橋本2-20-11」	112,000	186	1.2:1	住宅 LS2	一般住宅が建ち並ぶ区画整然とした住宅地域	南6m市道	水道、ガス、下水	橋本 270m	1低専 (50,80)
6	今宿東2丁目557番16「今宿東2-28-32」	83,100	207	1:1.5	住宅 W2	中規模一般住宅が建ち並ぶ住宅地域	南5m市道	水道、下水	今宿 1.1km	1低専 (50,80)
7	大字千里字シビナ456番14	68,500	158	1:1	住宅 W2	中小規模の一般住宅が建ち並ぶ住宅地域	南東5m市道	水道、下水	周船寺 800m	1低専 (50,80)
8	周船寺1丁目579番23外「周船寺1-4-41」	93,900	198	1:1.2	住宅 W2	一般住宅の中に共同住宅等も見られる住宅地域	東4m市道	水道、下水	周船寺 360m	1住居 (60,200)
9	石丸3丁目224番94「石丸3-32-13」	119,000	259	1.2:1	住宅 W2	中規模一般住宅が多い区画整然とした住宅地域	北6m市道	水道、ガス、下水	姪浜 1.9km	1中専 (60,150)
10	下山門2丁目506番5「下山門2-7-20」	108,000	297	1:2	住宅 W2	中規模一般住宅、中層住宅、空地混在の住宅地域	西6.5m市道	水道、ガス、下水	下山門 670m	1中専 (60,150)
11	泉1丁目31番1「泉1-22-20」	86,600	206	1:1.5	住宅 W2	一般住宅が建ち並ぶ区画整然とした住宅地域	北西6m市道	水道、ガス、下水	周船寺 1.2km	1低専 (50,80)
12	野方5丁目898番86「野方5-59-11」	61,800	275	1:1.2	住宅 LS2	中規模一般住宅が建ち並ぶ閑静な住宅地域	北6m市道	水道、ガス、下水	橋本 2.8km	1低専 (50,80)
13	西の丘3丁目282番「西の丘3-21-5」	85,500	209	1:1	住宅 W2	中規模一般住宅が多い区画整然とした住宅地域	北6m市道	水道、ガス、下水	橋本 2.7km	1低専 (50,80)
14	内浜2丁目1330番3「内浜2-29-4」	132,000	163	1.2:1	住宅 W2	一般住宅の中にアパート等が混在する住宅地域	東4m市道	水道、ガス、下水	姪浜 1km	1中専 (60,150)
15	福重5丁目818番87「福重5-23-17」	139,000	116	1.5:1	住宅 W2	一般住宅、アパート等が混在する既成住宅地域	北東4m市道	水道、ガス、下水	姪浜 1.2km	1中専 (60,150)
16	姪浜駅南2丁目117番「姪浜駅南2-16-17」	235,000	132	1.5:1	住宅 W3	一般住宅等が建ち並ぶ区画整然とした住宅地域	西9m市道	水道、ガス、下水	姪浜 500m	1住居 (60,200)
17	愛宕浜4丁目27番13「愛宕浜4-13-13」	188,000	191	1:1	住宅 W2	一般住宅が建ち並ぶ区画整然とした住宅地域	北5m市道	水道、ガス、下水	姪浜 1.6km	1低専 (50,80)
18	小戸1丁目2497番22「小戸1-6-8」	126,000	190	1:1.5	住宅 W2	中規模一般住宅が多い区画整然とした住宅地域	南4m市道	水道、ガス、下水	姪浜 1.4km	1住居 (60,200)

19	生松台2丁目9番4「生松台2-9-4」	71,800	210	1:1	住宅	RC2	一般住宅等が建ち並ぶ区画整然とした住宅地域	南東6m市道	水道、ガス、下水	橋本 2.5km	1低専 (50,80)
20	拾六町2丁目204番2「拾六町2-15-9」	73,900	156	1.2:1	住宅	W2	一般住宅の中に空地等が見られる住宅地域	南西5.3m市道	水道、下水	橋本 1.6km	2中専 (50,100)
21	大字金武字大北2078番1	28,200	499	不整形 1.2:1	住宅	W1	農家住宅等が建ち並ぶ古くからの住宅地域	北3.4m市道	水道、下水	橋本 2.8km	調区 (40,50)
22	大字田尻字石崎50番3外	47,400	453	1:1.5	住宅	W1	農家住宅、一般住宅が混在する住宅地域	西4.2m市道	水道、下水	九大学研都市 1.2km	調区 (40,50)
23	生の松原3丁目1717番15「生の松原3-32-30」	40,300	202	1:1.5	住宅	S2	戸建住宅が建ち並ぶ丘陵地の既成住宅地域	西4m市道	水道、下水	下山門 1.4km	調区 (40,50)
24	西都2丁目188番「西都2-19-6」	130,000	150	1:2	住宅	W2	中規模一般住宅が多い区画整然とした住宅地域	北6m市道	水道、ガス、下水	今宿 900m	1中専 (60,150)
5-1	姪浜駅南1丁目71番「姪浜駅南1-6-19」	450,000	372	1:1	店舗、事務所兼共同住宅	RC7	中高層の店舗兼共同住宅等が建ち並ぶ商業地域	西25m県道	水道、ガス、下水	姪浜 170m	商業 (80,400) 準防
5-2	野方1丁目71番2「野方1-22-15」	105,000	263	1:1.5	店舗兼住宅	W2	飲食店、小売り店舗等が多い幹線沿いの商業地域	南16m県道	水道、ガス、下水	橋本 1.1km	近商 (80,200) 準防
5-3	小戸4丁目1489番1「小戸4-2-27」	180,000	508	台形 1.5:1	店舗	S1	店舗、営業所等が建ち並ぶ路線商業地域	北西12m市道、西側道	水道、ガス、下水	姪浜 1.1km	準工 (60,200)
5-4	周船寺2丁目390番3「周船寺2-6-16」	94,000	330	1:2	店舗兼共同住宅	RC4	小売店舗、店舗併用住宅等が混在する商業地域	北西5m県道	水道、下水	周船寺 330m	近商 (80,200) 準防
5-5	北原1丁目136番「北原1-7-5」	234,000	945	台形 1:1.2	店舗兼共同住宅	RC10	中高層店舗兼共同住宅、低層店舗が多い商業地域	南22m市道	水道、ガス、下水	九大学研都市 180m	商業 (80,300) 準防
城南-1	城南区鳥飼5丁目6番12「鳥飼5-6-23」	310,000	1,434	1:1.2	共同住宅	RC8	中規模マンションや一般住宅が建ち並ぶ住宅地域	北9m市道、西側道	水道、ガス、下水	別府 390m	2中専 (60,150)
2	別府5丁目153番1「別府5-10-34」	230,000	222	台形 1:2	住宅	W2	一般住宅、アパート等が混在する地域	北5.9m市道	水道、ガス、下水	別府 700m	1住居 (60,200)
3	友丘1丁目957番20	106,000	140	1:1	空地		一般住宅等が建ち並ぶ既成住宅地域	南東4.5m市道	水道、ガス、下水	金山 1.3km	1低専 (50,80)
4	片江3丁目1323番3「片江3-36-33」	81,500	148	1:1	住宅	W2	一般住宅、アパート等が混在する既成住宅地域	北5m市道	水道、ガス、下水	福大前 1.4km	1低専 (50,80)
5	七隈5丁目352番58「七隈5-18-21」	123,000	151	1.2:1	住宅	LS2	一般住宅のほかにはアパート等が混在する住宅地域	南西5m市道	水道、ガス、下水	七隈 1km	1低専 (50,80)
6	樋井川5丁目191番「樋井川5-21-17」	91,700	232	1.2:1	住宅	W2	中規模一般住宅が多い区画整然とした住宅地域	北西4.5m市道	水道、ガス、下水	福大前 2.9km	1低専 (50,80)
7	神松寺1丁目1643番41「神松寺1-10-8」	104,000	187	1:1.5	住宅	W2	中規模一般住宅が建ち並ぶ住宅地域	南東6m市道	水道、ガス、下水	七隈 1.5km	1中専 (60,100)
※	8 松山2丁目467番101「松山2-25-12」	174,000	229	1:1.2	住宅	W2	中規模一般住宅が多い区画整然とした住宅地域	西5m市道	水道、ガス、下水	七隈 300m	1中専 (60,100)
9	梅林3丁目85番32「梅林3-15-2」	101,000	250	1:1.2	住宅	W2	中規模一般住宅が建ち並ぶ閑静な既成住宅地域	東4m市道	水道、ガス、下水	梅林 500m	1低専 (50,80)
10	七隈2丁目824番11「七隈2-10-7」	166,000	132	1:1.5	住宅	W2	小規模一般住宅が建ち並ぶ住宅地域	南4m市道	水道、ガス、下水	金山 430m	1低専 (50,80)
11	荒江1丁目223番「荒江1-12-19」	176,000	208	1:1.5	住宅	LS2	一般住宅、アパート等が混在する既成住宅地域	西3.1m市道	水道、ガス、下水	別府 1.2km	1中専 (60,150)
12	田島3丁目210番「田島3-9-2」	127,000	168	1:1.5	住宅	W2	一般住宅の中にアパート等が見られる住宅地域	東3.9m市道	水道、ガス、下水	茶山 580m	1中専 (60,150)
13	東油山3丁目1番124「東油山3-21-41」	65,500	161	1.2:1	住宅	W2	一般住宅が建ち並ぶ郊外の既成住宅地域	西6m市道	水道、ガス、下水	福大前 2.5km	1低専 (50,80)
14	東油山1丁目9番2「東油山1-9-2」	86,300	147	1:1.5	住宅	W2	一般住宅の中に空地等が見られる住宅地域	北6m市道	水道、ガス、下水	福大前 2.7km	1低専 (50,80)
15	別府2丁目131番「別府2-7-5」	220,000	275	1:1.5	住宅	W2	一般住宅、マンション等が混在する既成住宅地域	東4m市道	水道、ガス、下水	別府 250m	1中専 (60,150)
16	樋井川2丁目891番118「樋井川2-20-28」	97,000	228	1:1.5	住宅	W2	中規模一般住宅が建ち並ぶ既成住宅地域	西4m市道	水道、ガス、下水	七隈 2.4km	1低専 (50,80)
17	西片江1丁目155番27「西片江1-3-25」	83,900	258	1:2	住宅	W2	中規模一般住宅が建ち並ぶ閑静な住宅地域	北6m市道、背面道	水道、ガス、下水	福大前 800m	1中専 (60,100)
5-1	鳥飼5丁目2番5「鳥飼5-2-39」	408,000	285	不整形 1:1.5	店舗兼共同住宅	SRC12	小売店舗、マンション等が混在する商業地域	北10.5m市道	水道、ガス、下水	別府 330m	商業 (80,400) 準防
5-2	堤2丁目55番1外「堤2-12-20」	119,000	138	台形 1:1.2	店舗兼共同住宅	RC3	店舗兼共同住宅が多い県道沿いの路線商業地域	西15m県道	水道、ガス、下水	福大前 2km	近商 (80,200) 準防
早良-1	早良区西新2丁目110番32「西新2-18-18」	397,000	424	1:1.2	住宅	W2	中規模一般住宅、マンションが混在する住宅地域	北5.2m市道	水道、ガス、下水	西新 500m	1中専 (60,150)
2	南庄3丁目27番「南庄3-16-18」	195,000	256	1:1	住宅	W2	中規模一般住宅に共同住宅が混在する住宅地域	西6m市道	水道、ガス、下水	室見 1.1km	2中専 (60,150)
3	藤崎2丁目169番「藤崎2-8-12」	316,000	198	1:1.2	住宅	W2	中規模一般住宅が多い区画整然とした住宅地域	西6m市道	水道、ガス、下水	藤崎 800m	1住居 (60,200)
4	小田部7丁目134番5外「小田部7-19-20」	156,000	2,434	1:1.2	共同住宅	RC7	マンション等の中に空地も見られる住宅地域	西10.5m市道	水道、ガス、下水	室見 1.4km	1中専 (60,150)
5	室見1丁目25番5「室見1-25-9」	322,000	323	1:1	住宅	W2	中規模一般住宅が建ち並ぶ閑静な住宅地域	北西5.3m市道	水道、ガス、下水	室見 350m	1中専 (60,150)
6	百道3丁目805番21「百道3-16-18」	291,000	370	1:1.2	住宅	W2	一般住宅の中にアパート等が見られる住宅地域	西6.5m市道	水道、ガス、下水	藤崎 880m	1中専 (60,150)
7	飯倉5丁目222番1外「飯倉5-15-23」	135,000	192	1:2	住宅	W2	一般住宅、マンション等が混在する既成住宅地域	南西4m市道	水道、ガス、下水	西新 2.6km	1住居 (60,200)
8	原4丁目1263番5「原4-8-19」	161,000	394	1.2:1	住宅	W2	一般住宅と中層共同住宅が混在する住宅地域	東6.2m市道、南側道	水道、ガス、下水	藤崎 2km	1住居 (60,200)
9	城西1丁目8番「城西1-1-28」	413,000	965	1:1	共同住宅	RC5	マンション、住宅、事務所等が混在する住宅地域	北西8m市道、南西側道	水道、ガス、下水	西新 400m	1住居 (60,200) 準防
10	飯倉4丁目10番6「飯倉4-25-25」	133,000	250	1.2:1	住宅	W2	中小規模の一般住宅が多い既成住宅地域	北4m市道	水道、ガス、下水	藤崎 2.5km	1低専 (50,80)
11	有田4丁目624番4内「有田4-29-6」	118,000	180	1:1.5	住宅	W2	一般住宅の中にアパート等が混在する住宅地域	東4m市道	水道、ガス、下水	賀茂 980m	1低専 (50,80)
12	野芥3丁目561番1外「野芥3-11-28」	96,300	211	1:2	住宅	W2	中規模一般住宅が建ち並ぶ既成住宅地域	北3.8m市道	水道、ガス、下水	野芥 730m	1低専 (50,80)
13	田隈2丁目137番22「田隈2-10-24」	99,000	165	1:2.5	住宅	W2	一般住宅の中にアパート等が見られる住宅地域	北5m市道	水道、下水	賀茂 900m	1低専 (50,80)

14	野芥5丁目352番13「野芥5-18-19」	71,900	159	1:1.2	住宅	W2	一般住宅の中に空地等が見られる住宅地域	西4.5m市道	水道、ガス、下水	梅林 1.3km	1低専 (50,80)
15	東入部2丁目1754番「東入部2-22-14」	42,500	715	1.2:1	住宅	W2	農家住宅と一般住宅が混在する住宅地域	西3.5m市道、北側道	水道、下水	野芥 3km	1低専 (50,80)
16	田村7丁目361番14「田村7-19-12」	75,600	197	1:1.2	住宅	W2	一般住宅のほか共同住宅も見られる住宅地域	北東4.3m市道	水道、ガス、下水	次郎丸 2km	1低専 (50,80)
17	次郎丸2丁目579番67「次郎丸2-15-6」	131,000	165	1:2	住宅	W2	中小規模の一般住宅等が建ち並ぶ住宅地域	北5m市道	水道、ガス、下水	次郎丸 270m	1低専 (50,80)
※	有田1丁目8番21「有田1-11-23」	139,000	187	1:2	住宅	W2	中規模一般住宅が多い区画整然とした住宅地域	北6m市道	水道、ガス、下水	藤崎 2.6km	1中専 (60,100)
19	次郎丸6丁目78番1「次郎丸6-6-9」	123,000	243	1:1.2	住宅	W2	一般住宅のほかアパートが混在する住宅地域	南6m市道	水道、ガス、下水	賀茂 320m	1住居 (60,200)
20	室見5丁目7番2「室見5-7-5」	300,000	1,288	2:1	共同住宅	RC4	中規模一般住宅、マンションが混在する住宅地域	南東6m市道	水道、ガス、下水	室見 300m	1中専 (60,150)
21	小田部3丁目110番「小田部3-18-5」	135,000	247	1:1.2	住宅	W2	中規模一般住宅が多い区画整然とした住宅地域	東4.5m市道	水道、ガス、下水	室見 2km	1中専 (60,100)
22	曙1丁目159番「曙1-10-7」	266,000	363	1:1.5	共同住宅	RC3	一般住宅、共同住宅が建ち並ぶ住宅地域	南東8m市道	水道、ガス、下水	西新 810m	2中専 (60,150)
23	次郎丸4丁目417番6「次郎丸4-12-32」	111,000	152	1:1.5	住宅	W1	中小規模の一般住宅が多い閑静な住宅地域	西4.9m市道	水道、ガス、下水	次郎丸 620m	1低専 (50,80)
24	荒江3丁目274番2「荒江3-23-8」	155,000	1,384	2:1	共同住宅	RC5	一般住宅、中層共同住宅が混在する住宅地域	南8m市道、東側道	水道、ガス、下水	藤崎 1.5km	2中専 (60,150)
25	早良7丁目900番80「早良7-17-9」	32,600	208	1:1	住宅	LS1	中規模一般住宅が多い区画整然とした住宅地域	北西5m市道	水道、ガス、下水	野芥 6.2km	1低専 (50,80)
26	室見3丁目9番16「室見3-9-22」	271,000	257	1:2	住宅	RC2	一般住宅の中にマンションが見られる住宅地域	北東6m市道	水道、ガス、下水	室見 700m	1中専 (60,150)
27	高取2丁目221番2外「高取2-5-10」	471,000	1,907	1.5:1	共同住宅	RC8	一般住宅、マンション等が混在する住宅地域	東6m市道	水道、ガス、下水	藤崎 410m	1住居 (60,200)
※	西新7丁目801番12「西新7-9-16」	376,000	254	1:1.5	住宅	W2	一般住宅と共同住宅等が混在する住宅地域	北4.8m市道	水道、ガス、下水	西新 950m	1中専 (60,150)
29	内野5丁目274番10「内野5-17-8」	30,600	198	台形1:1	住宅	W2	中規模一般住宅が多い郊外の住宅地域	南東4m市道	水道、下水	野芥 6km	1低専 (50,80)
30	重留1丁目1270番13「重留1-4-10」	81,900	165	1:1.2	住宅	W2	一般住宅の中に空地が見られる住宅地域	南5.5m市道	水道、ガス、下水	野芥 1.8km	1低専 (50,80)
31	西新2丁目108番13「西新2-11-9」	500,000	1,929	1:1.2	共同住宅	RC8	中高層マンション、一般住宅が建ち並ぶ住宅地域	南西6m市道	水道、ガス、下水	西新 170m	1住居 (60,200) 準防
32	昭代1丁目107番「昭代1-5-5」	289,000	555	1.5:1	共同住宅	RC5	一般住宅、マンション等が混在する住宅地域	東6m市道	水道、ガス、下水	西新 1.1km	1住居 (60,200)
33	梅林6丁目186番3外「梅林6-23-27」	78,600	160	1:1	住宅	W2	一般住宅の中に空地等が見られる住宅地域	北4.2m市道	水道、ガス、下水	梅林 660m	1低専 (50,80)
34	原1丁目253番7「原1-20-17」	168,000	242	1:1.5	住宅	W2	中規模住宅の中にアパート等が見られる住宅地域	北4m市道	水道、ガス、下水	藤崎 1.1km	1中専 (60,150)
35	小田部5丁目84番2外「小田部5-9-23」	160,000	231	1:1.2	住宅	W2	中規模住宅等が区画整然と建ち並ぶ住宅地域	北6m市道	水道、ガス、下水	室見 1.8km	1中専 (60,150)
36	飯倉2丁目478番6「飯倉2-25-7」	145,000	199	1:1.2	住宅	W2	一般住宅の中にアパート等が見られる住宅地域	東4.4m市道	水道、ガス、下水	西新 2.1km	1中専 (60,150)
37	大字脇山字野田235番1外	15,700	598	不整形1:2	住宅	W2	農家住宅が建ち並ぶ郊外の住宅地域	東4m市道	水道	野芥 7.8km	調区 (40,50)
38	原6丁目615番7「原6-6-14」	138,000	166	1:2	住宅	W2	一般住宅、中層共同住宅等が混在する住宅地域	西4m市道	水道、ガス、下水	藤崎 2km	1中専 (60,150)
39	干隈6丁目932番19「干隈6-6-13」	135,000	115	1:1.2	住宅	W2	中規模一般住宅が多い閑静な住宅地域	西4.8m市道	水道、ガス、下水	野芥 360m	1低専 (50,80)
40	賀茂2丁目43番17「賀茂2-3-24」	122,000	188	1.5:1	住宅	W2	一般住宅のほかアパート等が見られる住宅地域	西4.5m市道	水道、ガス、下水	野芥 700m	1低専 (50,80)
41	重留3丁目461番65外「重留3-4-5」	75,500	198	1:1	住宅	W2	中規模一般住宅が多い区画整然とした住宅地域	北西5m市道	水道、ガス、下水	野芥 1.6km	1低専 (50,80)
42	有田6丁目385番4「有田6-3-3」	114,000	157	1:1	住宅	W2	一般住宅が建ち並ぶ既成の住宅地域	東4.6m市道	水道、ガス、下水	次郎丸 1km	2中専 (60,100)
43	南庄1丁目110番4「南庄1-4-6」	226,000	138	1:2	住宅	W2	一般住宅のほか共同住宅も見られる住宅地域	南東6m市道	水道、ガス、下水	室見 900m	1中専 (60,150)
44	田村3丁目887番5外「田村3-7-6」	82,000	333	台形1:1.2	住宅	LS2	一般住宅とアパート等が混在する住宅地域	西6.6m市道	水道、下水	次郎丸 1.5km	1低専 (50,80)
5-1	西新4丁目255番外「西新4-9-13」	740,000	156	1:3.5	店舗兼倉庫	S4	中層の小売店舗等が建ち並ぶ繁華な商業地域	南8m市道	水道、ガス、下水	西新 140m	商業 (80,600) 防火
5-2	高取1丁目29番3外「高取1-1-42」	579,000	511	1:1.2	事務所	SRC6	店舗、事務所、共同住宅が混在する商業地域	北25m市道	水道、ガス、下水	藤崎 250m	商業 (80,400) 準防
※	荒江2丁目259番外「荒江2-12-1」	266,000	329	台形1.2:1	店舗兼共同住宅	RC8	店舗、店舗併用住宅等が建ち並ぶ路線商業地域	北西20m国道、東側道	水道、ガス、下水	別府 1.3km	近商 (80,300) 準防
5-4	原5丁目1373番2「原5-20-1」	210,000	335	1:1	店舗兼事務所	S2	営業所や郊外型の店舗が多い路線商業地域	北20m国道、東側道	水道、ガス、下水	室見 1.9km	近商 (80,200) 準防
5-5	野芥2丁目920番1「野芥2-1-38」	188,000	289	台形1.5:1	店舗兼診療所	S2	低層の店舗等が建ち並ぶ路線商業地域	北東40m国道	水道、ガス、下水	野芥 70m	2住居 (60,200)
5-6	東入部2丁目329番20「東入部2-14-15」	64,200	679	1:1.5	診療所	W1	低層店舗のほか一般住宅等が混在する商業地域	西16m国道	水道、下水	野芥 3.5km	近商 (80,200) 準防
5-7	西新2丁目98番2「西新2-1-3」	673,000	530	不整形1.5:1	店舗兼事務所	S5	中高層ビル、店舗等が建ち並ぶ商業地域	南東36m市道、南西側道	水道、ガス、下水	西新 270m	商業 (80,400) 準防
5-8	曙2丁目151番1外「曙2-11-23」	329,000	499	1:1.2	店舗兼共同住宅	RC8	マンション、店舗等が建ち並ぶ路線商業地域	北西20m市道	水道、ガス、下水	西新 1km	近商 (80,300) 準防
5-9	西新5丁目556番「西新5-9-21」	490,000	185	1:4	店舗兼住宅	RC3	店舗兼共同住宅、小規模店舗が混在する商業地域	北7m市道	水道、ガス、下水	西新 450m	商業 (80,400) 準防
大牟田-1	大牟田市大字田隈字白金915番7	27,800	202	1:1	住宅	W2	中規模一般住宅が建ち並ぶ国道背後の住宅地域	東6m市道	水道、下水	東甘木 400m	1住居 (60,200)
2	大字倉永字火渡3341番1外	18,100	558	2:1	住宅	S2	一般住宅のほか空地も点在する住宅地域	南西5.5m市道	水道	西鉄渡瀬 400m	1住居 (60,200)
3	大字吉野字冠田1874番5外	23,600	231	1:1.5	住宅	W2	中規模一般住宅が多い閑静な住宅地域	南6m市道	水道	倉永 300m	1住居 (60,200)
4	椿黒町62番7	22,800	232	1:2	住宅	W2	一般住宅が建ち並ぶ幹線道路背後の住宅地域	北4m市道	水道、下水	新栄町 1.1km	1住居 (60,200)

5	八本町 8 番 77	27,000	270	1:1.5	住宅	W2	中規模一般住宅が建ち並ぶ高台の住宅地域	南 6 m 市道	水道、ガス、下水	新栄町 1.4km	1 住居 (60, 200)
6	大字草木字蓮輪 919 番 2	24,700	188	1:1.2	住宅	W2	中規模一般住宅が多い既成住宅地域	西 4 m 市道	水道、下水	銀水 800m	1 住居 (60, 200)
7	中町 2 丁目 10 番 4	27,400	325	1:1.2	住宅	W1	中規模一般住宅が多い交通至便な住宅地域	南 6 m 市道	水道、下水	新栄町 800m	1 住居 (60, 200)
8	新地町 2 番 1 外	31,900	271	1:1.5	住宅	W2	一般住宅等が建ち並ぶ区画整理済の住宅地域	西 8 m 市道	水道、ガス、下水	大牟田 750m	1 住居 (60, 200)
9	延命寺町 237 番 4	30,000	272	1:1.5	住宅	W2	中規模一般住宅の多い既成住宅地域	北東 6 m 市道	水道、ガス、下水	大牟田 1.6km	1 住居 (60, 200)
10	東萩尾町 435 番 68	14,700	272	1:1	住宅	W2	中規模一般住宅が多い郊外の閑静な住宅地域	北 7 m 市道	水道	大牟田 4.6km	1 低専 (40, 60)
11	大字歴木字平野山 1807 番 597	17,300	293	1:1.5	住宅	W1	中規模一般住宅が多い郊外の既成住宅地域	西 4.6m 市道	水道	新栄町 4.3km	1 中専 (60, 150)
12	大字岩本字山下 1111 番 1	12,100	369	1:2.5	住宅	W1	一般住宅、農家住宅等が混在する住宅地域	南東 3.8m 市道、北東側道	水道	東甘木 3.6km	調区 (60, 200)
13	白金町 94 番 2	38,000	346	1:2	住宅	W2	中規模一般住宅が建ち並ぶ閑静な住宅地域	西 6 m 市道	水道、ガス、下水	大牟田 1.3km	1 住居 (60, 200)
14	浪花町 128 番 1	16,600	214	1:1.5	住宅	W2	中規模一般住宅が建ち並ぶ既成住宅地域	南西 6.2m 市道	水道、ガス、下水	大牟田 3.4km	1 住居 (60, 200)
15	大字橘字上ノ畑 740 番 16 外	21,500	182	1:1	住宅	W2	中規模一般住宅が多い閑静な住宅地域	南 6 m 市道	水道、下水	東甘木 1.7km	1 住居 (60, 200)
16	七浦町 70 番	17,900	287	台形 1:1.2	住宅	W1	一般住宅が密集する古くからの住宅地域	南西 5 m 市道	水道、下水	大牟田 1.7km	1 住居 (60, 200)
17	大字吉野字立野 1350 番 16	20,800	212	1.2:1	住宅	W2	中規模一般住宅が多い閑静な住宅地域	東 4 m 市道	水道	吉野 300m	1 住居 (60, 200)
18	大字久福木字後田 484 番 5 外	19,900	345	1:1	住宅	W2	中規模一般住宅が建ち並ぶ住宅地域	南西 7 m 市道	水道、下水	銀水 2.4km	2 低専 (60, 100)
※	19 長溝町 23 番 14 外	29,700	253	1.5:1	住宅	W2	中規模一般住宅が多い区画整然とした住宅地域	南 4 m 市道	水道、ガス、下水	新栄町 1.8km	1 住居 (60, 200)
20	大字手鎌字栗ノ内 1300 番 119	24,200	225	1:1	住宅	W2	一般住宅が建ち並ぶ区画整然とした住宅地域	北西 6 m 市道	水道、下水	西鉄銀水 1.1km	1 住居 (60, 200)
21	一部町 43 番 3	18,400	204	1:2	住宅	W2	一般住宅が建ち並ぶ既成住宅地域	西 4.6m 市道	水道、下水	大牟田 2.3km	1 住居 (60, 200)
22	沖田町 344 番 3	18,000	272	1:1	住宅	W1	中規模一般住宅の中に空地等がみられる住宅地域	東 5 m 市道	水道	大牟田 3.2km	1 住居 (60, 200)
5-1	新栄町 20 番 2	37,600	154	1:1.5	店舗、事務所兼住宅	RC3F1B	中低層の店舗、事務所が多い駅前商業地域	南 15m 市道	水道、ガス、下水	新栄町 120m	商業 (80, 400) 準防
5-2	大字吉野字茶屋ヶ浦 877 番 11	24,600	190	1:1	店舗兼住宅	LS3	小規模の小売店舗等が建ち並ぶ近隣商業地域	東 15m 市道、南側道	水道、下水	吉野 1.9km	近商 (80, 200) 準防
5-3	通町 2 丁目 21 番 4 外	33,500	109	1:1.2	店舗兼住宅	W2	店舗併用住宅、小売店舗が建ち並ぶ路線商業地域	北西 22m 県道	水道、ガス、下水	新栄町 1.3km	近商 (80, 200) 準防
5-4	新地町 17 番 5	34,400	312	台形 1.2:1	医院兼住宅	RC2	住宅、病院、事務所等が混在する商業地域	北東 27m 市道、南側道	水道、ガス、下水	大牟田 450m	商業 (80, 400) 準防
※	5-5 不知火町 2 丁目 7 番 5	51,700	191	1:2	事務所	RC4F1B	店舗、事務所等が混在する国道沿いの商業地域	南東 30m 国道	水道、ガス、下水	大牟田 450m	商業 (80, 400) 準防
5-6	大黒町 3 丁目 25 番 7 外	29,500	259	1.5:1	店舗兼住宅	W2	店舗兼住宅のほか一般住宅等も見られる商業地域	西 20m 県道	水道、下水	新栄町 950m	近商 (80, 200) 準防
5-7	姫島町 38 番 5 外	28,600	260	1:1	医院兼住宅	RC2	営業所、事務所、医院等が混在する路線商業地域	東 25m 国道	水道、下水	大牟田 2.6km	商業 (80, 400) 準防
5-8	有明町 2 丁目 2 番 17 外	61,000	588	1:1	店舗	RC4F1B	銀行、店舗兼事務所等が建ち並ぶ商業地域	北西 40m 国道	水道、ガス、下水	大牟田 300m	商業 (80, 400) 準防
9-1	北磯町 6 番 2 外	8,830	5,712	台形 2:1	工場		大規模化学工場が多い臨海工業地域	北西 8 m 市道	水道	新栄町 1.2km	1 専 (60, 200)
9-2	新港町 6 番 17 外	5,800	23,295	台形 1:2	工場		大規模工場等が建ち並ぶ臨海工業地域	南東 16m 道路	水道	大牟田 3.8km	1 専 (60, 200)
9-3	大字手鎌字新川 1012 番	13,000	1,466	1:1.2	倉庫兼事務所	S1	小規模の配送センター、工場等が混在する地域	北 10m 市道	水道、下水	西鉄銀水 1.9km	準工 (60, 200)
久留米	久留米市善導寺町飯田字西七草 347 番 6	40,200	206	1:1	住宅	W1	中規模一般住宅が多い既成住宅地域	西 6.7m 市道	水道、下水	善導寺 300m	1 住居 (60, 200)
2	合川町字水生出 2012 番 5	70,200	277	1:1.2	住宅	RC2	住宅のほかアパート等も見られる既成住宅地域	西 5 m 市道	水道、下水	西鉄久留米 1.3km	1 中専 (60, 200)
3	山川町字竹ノ子 1199 番 5	34,600	168	台形 1:1.2	住宅	LS2	一般住宅の中に空地等が見られる住宅地域	北 3.7m 県道	水道、下水	御井 1.7km	1 低専 (50, 80)
4	上津町字中尾山 2192 番 580	38,100	221	1:1.5	住宅	W2	中規模一般住宅等が建ち並ぶ住宅地域	南西 4.5m 市道	水道、下水	西鉄久留米 4.6km	1 住居 (60, 200)
5	上津 1 丁目 1439 番 7 外「上津 1-20-5」	61,500	192	1:1	住宅	W2	中規模一般住宅が多い既成住宅地域	北 4.5m 市道	水道、下水	西鉄久留米 3km	2 低専 (60, 100)
6	山川神代 1 丁目 4 番 27「山川神代 1-4-10-1」	52,000	158	1:1.2	住宅	W2	一般住宅の中に営業所等も見られる住宅地域	北東 6 m 市道	水道、下水	御井 1.5km	1 住居 (60, 200)
7	東合川町字上 132 番 11	62,800	132	1:1.2	住宅	W2	中規模一般住宅、アパート等が混在する住宅地域	西 5 m 市道	水道、ガス、下水	久留米大学前 1km	1 中専 (60, 200)
8	草野町吉木字古町 1277 番 1 外	17,400	632	1:1.2	住宅	W2	農家住宅と一般住宅が混在する既成住宅地域	東 5 m 市道	水道	善導寺 2.1km	調区 (70, 200)
9	国分町字浦川原 1259 番 33	53,300	165	台形 1:1.2	住宅	W2	一般住宅が建ち並ぶ閑静な住宅地域	南東 4 m 市道	水道、下水	西鉄久留米 2.6km	1 住居 (60, 200)
10	北野町十郎九字柳原 2277 番 3	29,300	211	1:1	住宅	W2	中規模一般住宅が建ち並ぶ閑静な住宅地域	東 4.5m 市道	水道、下水	古賀茶屋 440m	1 低専 (50, 80)
11	国分町字西原 1558 番 56	57,100	148	1.2:1	住宅	W2	一般住宅、アパート等が混在する住宅地域	南 5.3m 市道	水道、ガス、下水	西鉄久留米 2.4km	1 中専 (60, 200)
12	高良内町字花の谷 2347 番 175	39,100	270	1:1.5	住宅	W2	中規模一般住宅が多い丘陵地の住宅地域	北東 4.8m 市道	水道、ガス、下水	西鉄久留米 5.7km	1 中専 (60, 200)
※	13 諏訪野町字鞍打 1744 番 6 外	70,800	219	1.5:1	住宅	W2	一般住宅の中にアパート等が見られる住宅地域	東 4 m 市道	水道、ガス、下水	花畑 1.1km	1 住居 (60, 200)
14	御井町字芋総 1797 番 4	56,800	157	1:2	住宅	W2	中規模一般住宅が多い区画整然とした住宅地域	南 4 m 市道	水道、ガス、下水	久留米大学前 900m	1 中専 (60, 200)

15	榑原町字二丁目 39 番 5	124,000	353	1:2	住宅 W2	一般住宅のほか、マンションが見られる地域	北 7.1m 市道	水道、ガス、下水	西鉄久留米 1.2km	1 住居 (60, 200) 準防
16	高良内町字下川原 2777 番 17	45,200	163	台形 1:1.2	住宅 W2	一般住宅のほか空地も見られる住宅地域	南 5.5m 市道	水道、下水	西鉄久留米 4km	1 低専 (50, 80)
17	長門石 4 丁目 326 番 17「長門石 4-13-66」	54,900	165	1.2:1	住宅 W2	一般住宅等が建ち並ぶ区画整然とした住宅地域	北東 9m 市道	水道、下水	久留米 2.4km	1 中専 (60, 200)
18	安武町武島字北火焼四 766 番 2	22,100	430	台形 1:1.2	住宅 LS2	農家住宅を主に一般住宅も見られる住宅地域	南 5.3m 市道	水道、下水	安武 1.8km	調区 (70, 200)
19	津福今町字南出口 283 番 12	54,900	209	1:1	住宅 W2	中規模一般住宅が多い既成住宅地域	北 4m 市道	水道、ガス、下水	試験場前 850m	1 住居 (60, 200)
20	西町字北鞍打の二 895 番 1	83,900	214	1:1	住宅 W2	中規模一般住宅が多い既成住宅地域	南東 3.7m 市道	水道、ガス、下水	花畑 440m	1 住居 (60, 200)
21	荘島町 14 番 22	81,000	143	1:2	住宅 LS2	住宅のほか店舗等が見られる住宅地域	北東 8m 市道	水道、ガス、下水	久留米 900m	1 住居 (60, 200) 準防
22	東榑原町字今寺 1311 番 4	66,100	155	2:1	住宅 W2	中小規模の一般住宅が建ち並ぶ既成住宅地域	南 3.5m 市道	水道、下水	榑原 800m	1 住居 (60, 200)
23	梅満町字南畑 1509 番 4	41,000	196	1:1	建築中	一般住宅の中に空地等も見られる住宅地域	南 4m 市道	水道、ガス、下水	津福 1.1km	1 住居 (60, 200)
24	田主丸町田主丸字草水町 1196 番 25	23,500	229	1:1.5	住宅 W2	一般住宅のほか農地が見られる新興住宅地域	北 6m 市道	水道、下水	田主丸 970m	1 中専 (60, 200)
25	梅満町字立石五 1177 番	65,200	234	1:1.2	住宅 W2	中規模一般住宅が多い既成住宅地域	東 3m 市道	水道、ガス、下水	花畑 700m	1 住居 (60, 200) 準防
26	津福本町字堀巡り 1633 番 2 外	59,000	227	1:1.5	住宅 W2	住宅、アパート、店舗等が混在する既成住宅地域	南西 4.5m 市道	水道、ガス、下水	津福 300m	1 住居 (60, 200)
27	小森野 1 丁目 995 番 3「小森野 1-10-23」	64,100	261	1:1.2	住宅 W2	一般住宅とアパートが混在する既成住宅地域	東 6m 市道	水道、ガス、下水	久留米 2.3km	1 中専 (60, 200)
28	荒木町荒木字檜崎 1481 番 17	40,000	161	1:1	住宅 W2	中小規模の一般住宅が多い郊外の住宅地域	北 5m 市道	水道、下水	荒木 650m	1 住居 (60, 200)
29	野中町字東田 448 番 5	72,400	265	1:2	住宅 W2	住宅、アパート、事務所等が混在する住宅地域	東 6.5m 市道、北側道	水道、ガス、下水	西鉄久留米 1.9km	1 住居 (60, 200)
30	三藩町玉満字上町 2487 番 4	27,800	262	1.2:1	住宅 W2	一般住宅が建ち並ぶ小学校に近い住宅地域	南 5.5m 市道	水道	大塚 500m	1 住居 (60, 200)
31	宮ノ陣 4 丁目 413 番 22「宮ノ陣 4-9-6」	70,200	240	1:1	住宅 LS2	一般住宅が建ち並ぶ区画整然とした住宅地域	北 6m 市道	水道、ガス、下水	宮の陣 650m	1 低専 (50, 80)
32	御井旗崎 2 丁目 1103 番 55「御井旗崎 2-6-12」	55,200	199	1.2:1	住宅 W2	一般住宅が建ち並ぶ既成住宅地域	南西 4m 市道	水道、下水	御井 750m	1 住居 (60, 200)
33	御井町字大屋敷 2530 番 5	44,100	205	1:1.2	住宅 W2	一般住宅が建ち並ぶ郊外の閑静な住宅地域	東 6m 市道	水道、下水	久留米大学前 1.9km	1 低専 (50, 80)
34	藤光町字栢ヶ浦 925 番 90 外	30,100	356	1.2:1	住宅 W2	中小規模一般住宅が多い既成住宅地域	東 3.8m 市道、北側道	水道、下水	荒木 1.9km	1 住居 (60, 200)
35	大善寺町宮本字村西 1345 番 3	34,600	429	台形 1:2	住宅 B2	農家住宅と一般住宅が混在する住宅地域	南 3.2m 市道	水道、下水	大善寺 700m	1 住居 (60, 200)
36	津福今町字新堀 213 番 5 外	51,500	208	1.5:1	住宅 W1	中規模一般住宅が建ち並ぶ住宅地域	東 4m 市道	水道、下水	津福 1.1km	1 中専 (60, 200)
5-1	北野町今山字大六 639 番 5	40,000	1,150	1:1.2	医院兼住宅 RC2	店舗、医院等が建ち並ぶ県道沿いの商業地域	南 10.5m 県道、背面道	水道、下水	北野 130m	1 近商 (80, 200) 準防
5-2	国分町字神楽田 1155 番 1	82,800	700	台形 1:1.2	店舗 S1	店舗、営業所、医院等が建ち並ぶ路線商業地域	南西 11m 県道、背面道	水道、ガス、下水	西鉄久留米 2.1km	2 住居 (60, 200)
5-3	中央町 33 番 5	138,000	282	1:2.5	店舗兼共同住宅 RC4	銀行、店舗、事務所ビルの建ち並ぶ商業地域	北東 25m 県道	水道、ガス、下水	久留米 750m	商業 (80, 500) 防火
5-4	荒木町荒木字鷺塚 1316 番 7	42,700	359	1:1.5	店舗兼住宅 RC2	店舗、住宅等が混在する国道沿いの商業地域	東 9.5m 国道、北側道	水道、下水	荒木 1.8km	準住居 (60, 200)
5-5	六ツ門町 7 番 16	135,000	240	1:2	店舗兼住宅 S3	小売店舗、飲食店が多いアーケード街の商業地域	北東 8m 市道	水道、ガス、下水	西鉄久留米 700m	商業 (80, 500) 防火
5-6	日吉町 16 番 16 外	211,000	1,481	1:2	銀行兼事務所 SRC7F2B	銀行、事務所ビル等が建ち並ぶ準高度商業地域	南西 36m 国道、南東側道	水道、ガス、下水	西鉄久留米 800m	商業 (80, 500) 防火
5-7	花畑 2 丁目 16 番 15	150,000	521	1:1.2	店舗兼共同住宅 RC8	店舗と中高層共同住宅等が混在する商業地域	南西 17m 県道	水道、ガス、下水	花畑 250m	商業 (80, 400) 準防
5-8	天神町字三丁目 62 番 1	172,000	171	1:1.5	店舗兼住宅 RC3	中層の店舗の中に予備校等が混在する商業地域	西 6.3m 市道	水道、ガス、下水	西鉄久留米 250m	商業 (80, 400) 準防
5-9	善導寺町与田字間入 155 番 8 外	52,600	621	台形 1:1.5	店舗 S2	店舗、営業所が建ち並ぶ国道沿いの路線商業地域	北西 9m 国道	水道、下水	善導寺 950m	準工 (60, 200)
5-10	本山 1 丁目 517 番外「本山 1-4-25」	103,000	4,219	2.5:1	店舗兼車庫 S1	郊外型の店舗等が建ち並ぶ繁華な路線商業地域	南 25m 市道、三方路	水道、ガス、下水	花畑 2.3km	2 住居 (60, 200)
5-11	日吉町 8 番 21 外	103,000	219	1:2	店舗 RC5	中層の飲食店ビル等が多い商業地域	南 8m 市道	水道、ガス、下水	久留米 1.1km	商業 (80, 400) 準防
5-12	野中町字炭焼 920 番 2	92,800	347	1:3	店舗兼住宅 RC4	中小規模の店舗等が建ち並ぶ路線商業地域	南西 16m 国道、背面道	水道、ガス、下水	西鉄久留米 1.2km	準工 (60, 200)
5-13	三藩町早津崎字先真田 890 番 1	38,500	1,070	台形 1:2	店舗 W1	小売店舗、飲食店舗等が多い路線商業地域	南東 10m 県道、北側道	水道	大善寺 850m	1 準住居 (60, 200)
5-14	大善寺町夜明字前田 1304 番 1	50,500	212	台形 1:1.2	店舗兼住宅 W3	小売店舗等が建ち並ぶ県道沿いの商業地域	東 8.3m 県道	水道、下水	大善寺 180m	商業 (80, 400) 準防
5-15	通町 106 番 2 外	120,000	368	1:1.2	店舗兼共同住宅 RC10	事務所、店舗、共同住宅等が混在する商業地域	南 25m 県道	水道、ガス、下水	西鉄久留米 600m	商業 (80, 400) 準防
※ 5-16	東町 38 番 44	202,000	869	不整形 1:1.5	事務所 SRC9	事務所ビル、店舗が建ち並ぶ商業地域	北 36m 国道	水道、ガス、下水	西鉄久留米 200m	商業 (80, 500) 防火
9-1	梅満町字高海 1645 番 12	25,800	5,584	1:2	工場	中規模工場が建ち並ぶ区画整然とした工業団地	南東 12m 市道、南西側道	水道、ガス、下水	津福 2km	工業 (60, 200)
9-2	御井旗崎 4 丁目 4 番 4 外「御井旗崎 4-4-11」	49,800	1,231	2:1	事務所兼倉庫 S2	営業所、事務所、工場等が混在する地域	北東 7m 市道	水道、下水	御井 650m	準工 (60, 200)
直方 1	直方市知古 1 丁目 269 番 1「知古 1-7-5」	31,400	168	1:1	住宅 W2	一般住宅が多い利便性の良い既成住宅地域	南西 3.5m 市道	水道、ガス、下水	直方 1km	1 住居 (60, 200)
2	大字感田 894 番 20	26,400	286	1.2:1	住宅 W2	中規模一般住宅が多い閑静な住宅地域	北 5m 市道	水道、ガス、下水	遠賀野 1.5km	1 低専 (40, 60)

3	大字上新入 2243 番 326	14,900	303	1:1	住宅 W1	中規模一般住宅が多い区画整然とした住宅地域	北 6.5m 市道	水道、ガス、下水	直方 2.2km	① 1 低専 (40,60)
4	大字植木 608 番 9	17,700	330	1:2	住宅 W2	一般住宅の中に農地等が見られる住宅地域	北 4.7m 市道	水道、下水	筑前植木 300m	① 1 住居 (60,200)
5-1	古町 896 番「古町 9-35」	32,700	244	1:5	店舗兼住宅 W2	小売店舗が建ち並ぶアーケードのある商業地域	西 5.5m 市道、背面道	水道、ガス、下水	直方 400m	① 商業 (80,400) 準防
5-2	大字頓野 3870 番 1	32,500	441	台形 1:1.5	医院兼住宅 RC3	店舗併用住宅等が建ち並ぶ県道沿いの商業地域	北 16m 県道	水道	直方 1.5km	① 近商 (80,200) 準防
5-3	大字頓野 3000 番 1 外	40,400	1,043	1.5:1	店舗 S1	小売店舗、飲食店舗等が建ち並ぶ路線商業地域	南西 15m 県道	水道	直方 2.1km	① 1 住居 (60,200)
飯塚 -1	飯塚市宮町 918 番 1「宮町 11-5」	37,100	330	1:1	住宅 W2	中規模一般住宅が多い既成住宅地域	北西 5m 市道、南西側道	水道、ガス、下水	新飯塚 1.4km	② 2 住居 (60,200)
2	立岩字アブシリ 1245 番 15	32,600	215	1:1.5	住宅 W2	中規模一般住宅が建ち並ぶ住宅地域	南東 6m 市道	水道、下水	新飯塚 900m	① 1 住居 (60,200)
3	伊岐須字沼ヶ谷 661 番 1	22,300	364	1:2	住宅 W2	中規模一般住宅が多い既成住宅地域	南東 6m 市道	水道	新飯塚 4km	① 1 住居 (60,200)
4	鯉田字内牟田 2070 番 15	20,100	265	1:1.5	住宅 W1	中規模一般住宅が建ち並ぶ高台の住宅地域	北 6m 市道	水道	浦田 1km	① 1 住居 (60,200)
5	若菜字油田 185 番 25	21,700	264	1:1.2	住宅 W1	中規模一般住宅が建ち並ぶ閑静な住宅地域	北東 4.4m 市道	水道	飯塚 2.7km	① 1 住居 (60,200)
※ 6	枝国字井田浦 406 番 36	22,700	284	1:1.2	住宅 W1	中規模一般住宅が建ち並ぶ閑静な住宅地域	南東 4.8m 市道	水道	飯塚 3.5km	① 1 中専 (60,200)
7	有井字笠松 357 番 48	19,200	246	1:1	住宅 W1	一般住宅が建ち並ぶ区画整然とした住宅地域	北 4.5m 市道	水道	新飯塚 2.8km	① 1 低専 (50,80)
8	赤坂字山伏松 847 番 16	12,800	342	1:1.5	住宅 W1	中規模一般住宅が建ち並ぶ住宅地域	南東 5.8m 市道	水道	下鴨生 700m	① 1 低専 (50,80)
9	佐與字北ノ浦 1596 番 3	8,630	432	台形 1:1.2	住宅 W1	住宅のほかに空地も混在する国道背後の住宅地域	南西 7m 市道	水道	鯉田 1.7km	① (70,200)
5-1	本町 1098 番 2「本町 15-2」	49,800	204	1:4	店舗兼住宅 S2	小売店舗、専門店等が建ち並ぶ既成商業地域	東 6m 市道	水道、ガス、下水	新飯塚 1.2km	① 商業 (80,400) 準防
5-2	菰田西 2 丁目 272 番 1・273 番 1 合併 6「菰田西 2-2-3」	42,900	132	1:2	店舗兼住宅 S2	低層店舗や併用住宅等が存する駅前商業地域	南 18m 県道	水道、ガス、下水	飯塚 120m	① 商業 (80,400) 準防
5-3	柏の森字盲ヶ池 62 番 4 外	41,600	640	台形 1.2:1	店舗 S1	低層店舗が建ち並ぶ国道沿いの路線商業地域	南西 27m 国道	水道、下水	新飯塚 1km	① 準住居 (60,200) 準防
5-4	新立岩 1943 番 1「新立岩 12-9」	57,300	504	1:1.5	事務所兼住宅 S3	低層店舗、事務所兼共同住宅等が存する商業地域	南 13m 国道	水道、ガス、下水	新飯塚 500m	① 商業 (80,400) 準防
5-5	枝国字水ヶ浦 218 番 1 外	43,100	784	台形 1.2:1	店舗 W2	中規模の店舗、事業所等が多い路線商業地域	南東 22m 国道	水道	飯塚 2.8km	① 近商 (80,200) 準防
5-6	有安字上土取 676 番 1 外	30,000	906	不整形 1:2	店舗 S2	低層店舗等が建ち並ぶ路線商業地域	南東 12m 国道、西側道	水道	新飯塚 3.6km	① 準住居 (60,200)
5-7	吉原町 509 番 1 外「吉原町 12-1」	69,000	358	台形 1.5:1	店舗 RC3	金融機関、小売店舗等が建ち並ぶ商業地域	北西 18m 市道、東側道	水道、ガス、下水	新飯塚 1km	① 商業 (80,400) 準防
田川 -1	田川市白鳥町 2106 番 21「白鳥町 5-2」	23,200	274	1:1.2	住宅 W2	中規模一般住宅が多く見られる住宅地域	南 5.5m 市道	水道	田川伊田 460m	① 1 住居 (60,200)
2	大字奈良 1529 番 196	16,400	241	1:1	住宅 LS2	一般住宅が建ち並ぶ区画整然とした住宅地域	南 5m 市道	水道	田川後藤寺 1.7km	① 1 中専 (60,200)
3	大字川宮 1593 番 12 外	17,300	376	1:1.5	住宅 W1	中規模一般住宅が多い既成住宅地域	北西 6.5m 県道	水道	田川伊田 1.6km	① 1 中専 (60,200)
5-1	伊田町 2909 番 1「伊田町 15-34」	26,200	62	1:2	事務所 W2	中小規模の小売店舗が建ち並ぶ駅前商業地域	南 4m 市道	水道	田川伊田 210m	① 商業 (80,400) 準防
5-2	伊田町 2928 番 1「伊田町 8-9」	34,500	181	台形 1:1.2	店舗兼住宅 W2	中小規模の店舗等が建ち並ぶ既成商業地域	北東 11m 県道	水道	田川伊田 270m	① 商業 (80,400) 準防
柳川 -1	柳川市柳町 15 番 5	34,800	452	1:2	住宅 W2	中規模一般住宅が多い既成住宅地域	北 5.7m 市道	水道、ガス、下水	西鉄柳川 1.7km	① 1 住居 (60,200)
2	常盤町 48 番 1	27,200	291	1:1.2	住宅 W2	一般住宅が建ち並ぶ既成住宅地域	西 3.3m 市道	水道、ガス、下水	西鉄柳川 1.3km	① 1 住居 (60,200)
3	上宮永町字南馬場 207 番 1	26,700	354	1:2	住宅 W2	一般住宅、農家住宅に店舗等も見られる住宅地域	北東 6m 市道、北西側道	水道	西鉄柳川 3.4km	① 1 住居 (60,200)
4	大和町中島字中坪 242 番 5	18,800	231	1.5:1	住宅 W2	一般住宅、農家住宅等が混在する住宅地域	南西 6m 市道	水道	西鉄中島 900m	① 1 住居 (60,200)
5	三橋町今古賀字内島田 86 番 1	25,400	353	1:1.5	住宅 LS2	一般住宅、農家住宅等が混在する既成住宅地域	南 3.5m 市道	水道、ガス、下水	西鉄柳川 900m	② 2 中専 (60,200)
6	三橋町蒲船津字水町 518 番 4	26,500	250	台形 1.2:1	住宅 W2	住宅、アパート等が混在する既成住宅地域	西 5m 市道	水道	西鉄柳川 630m	① 1 住居 (60,200)
5-1	京町 46 番 1	39,900	275	1:4	店舗兼住宅 W2	中小規模の小売店舗等が建ち並ぶ既成商業地域	南 8.5m 市道	水道、ガス、下水	西鉄柳川 850m	① 商業 (80,400) 準防
5-2	三橋町下百町字堺町 24 番 3	56,800	194	台形 1:2.5	店舗 RC5	店舗、事務所等が建ち並ぶ駅前の商業地域	北 25m 市道、西側道	水道、ガス、下水	西鉄柳川 150m	① 商業 (80,400) 準防
5-3	大和町中島字東清出 494 番 4 外	23,000	621	台形 1:1.2	事務所 S2	低層の事務所、医院、住宅等が混在する商業地域	南西 8m 国道、南西側道	水道	西鉄中島 530m	① 近商 (80,200) 準防
八女 -1	八女市本村字大間 724 番 10	28,600	251	1:1.2	住宅 LS2	中規模一般住宅、アパート等が混在する住宅地域	南 6m 道路	水道、下水	羽犬塚 5.8km	① 1 住居 (60,200)
2	高塚字南桶田 498 番 6 外	21,700	195	1.5:1	住宅 W2	中小規模の一般住宅が建ち並ぶ既成住宅地域	東 3.5m 市道	水道、下水	羽犬塚 6.5km	② 2 低専 (60,100)
3	納楚字西鶴 273 番 9 外	20,200	209	1:2	住宅 W2	一般住宅の中に農地等も見られる住宅地域	東 4.2m 市道	水道、下水	羽犬塚 7.5km	① 1 住居 (60,200)

4	黒木町桑原字柳原 984 番 2 外	14,500	344	1.5:1	住宅	W2	一般住宅の中に空地等が見られる住宅地域	東 4 m 市道	水道	羽犬塚 17km	④ 1 住居 (60,200)
5	黒木町本分字田子山 808 番 2	9,800	634	1.5:1	住宅	W1	農家住宅のほか一般住宅等が見られる住宅地域	西 3.3 m 市道		羽犬塚 16km	④ 1 中専 (60,200)
6	立花町山崎字西中島 2064 番	12,000	358	不整形 1.2:1	住宅	W2	農家住宅、一般住宅等が見られる住宅地域	東 3 m 市道、南側道	水道	羽犬塚 8.3km	④ 1 中専 (60,200)
7	立花町谷川字上町 1704 番 2	11,100	570	1:1.2	住宅	W2	農家住宅が建ち並ぶ既成住宅地域	北 4.2 m 市道	水道	羽犬塚 10km	④ 1 中専 (60,200)
5-1	蒲原字榎町 1066 番 1 外	48,100	2,310	不整形 2:1	店舗兼事務所	S2	大規模店舗等が建ち並ぶ国道沿いの路線商業地域	南 25m 国道	水道、下水	羽犬塚 5.3km	④ (70,200)
5-2	黒木町黒木字中黒木 106 番 2	23,200	197	1:2	店舗兼住宅	RC3	小売店舗等が建ち並ぶ国道沿いの商業地域	北 11m 国道	水道	羽犬塚 18km	④ 商業 (80,400) 準防
5-3	立花町山崎字鷺町 2185 番 1 外	17,500	746	台形 1.5:1	店舗	W1	医院、工場等が混在する国道沿いの商業地域	北 13m 国道	水道	羽犬塚 8.6km	④ 近商 (80,200) 準防
筑後-1	筑後市大字和泉字トノエ 246 番 11	43,500	392	1:1	住宅	W1	一般住宅の中に事務所等が見られる地域	南 5.6 m 市道	水道、下水	羽犬塚 680m	④ 1 住居 (60,200)
2	大字徳久字堀口 113 番 13	39,000	299	1:1.2	住宅	W1	中規模一般住宅が多い区画整然とした住宅地域	西 5 m 市道	水道、下水	羽犬塚 1.2km	④ 2 低専 (60,100)
3	大字前津字中ノ玉 861 番 25	27,500	336	1:1.5	住宅	LS2	中規模一般住宅に農地が混在する住宅地域	北西 6 m 市道	水道	羽犬塚 2.5km	④ 1 住居 (60,200)
5-1	大字山ノ井字諏訪ノ本 233 番 5	43,600	271	不整形 1:4	店舗兼住宅	S2	小売店舗が建ち並ぶ既成商業地域	北東 9.7 m 市道	水道、下水	羽犬塚 220m	④ 商業 (80,400) 準防
5-2	大字山ノ井字南野 655 番 9	47,100	157	1:2	事務所	W2	小売店舗、住宅等が混在する近隣商業地域	北 12m 県道	水道、下水	羽犬塚 800m	④ 近商 (80,200) 準防
大川-1	大川市大字榎津字水落 104 番 11	24,400	165	1:2	住宅	W2	中規模一般住宅等が建ち並ぶ市中心部の住宅地域	北西 4 m 市道	水道、下水	西鉄柳川 6.9km	④ 2 住居 (60,200)
2	大字酒見字上礎 944 番 6	20,000	215	1.5:1	住宅	W2	一般住宅が建ち並ぶ区画整然とした住宅地域	南東 5 m 市道	水道	八丁牟田 5.2km	④ 1 住居 (60,200)
3	大字中古賀字野町 845 番 1	13,400	164	1:2	住宅	W2	一般住宅、農家住宅が混在する住宅地域	北 4.5 m 市道	水道	八丁牟田 6.7km	④ 1 住居 (60,200)
5-1	大字榎津字油田 239・240 番合併 10	29,100	330	1:1	銀行	RC2	小売店舗、飲食店、銀行等が建ち並ぶ商業地域	北西 8.2 m 市道	水道、下水	西鉄柳川 7.1km	④ 商業 (80,400) 準防
5-2	大字酒見字中原 60 番 1	23,900	145	1:3	店舗、住宅兼倉庫	LS2	中小規模の店舗、住宅等が混在する既成商業地域	南西 7.5 m 国道	水道、下水	西鉄柳川 7.3km	④ 商業 (80,400) 準防
行橋-1	行橋市行事 5 丁目 436 番 3「行事 5-10-9」	36,400	330	1.2:1	住宅	W2	中規模一般住宅、アパート等が見られる住宅地域	南 4 m 市道	水道、下水	行橋 850m	④ 1 住居 (60,200)
2	北泉 4 丁目 2016 番 6 外「北泉 4-16-2」	32,800	191	1:1	住宅	W2	中小規模一般住宅が建ち並ぶ分譲住宅地域	東 5 m 市道	水道、ガス、下水	南行橋 240m	④ 1 住居 (60,200)
3	西泉 1 丁目 2654 番 10「西泉 1-10-56」	27,700	216	1:1.2	住宅	W2	中規模一般住宅の中に空地等が見られる住宅地域	北東 5 m 私道	水道	南行橋 700m	④ 2 中専 (60,200)
4	大字前田字高来迫 1980 番 186	20,200	225	1:1.5	住宅	W2	一般住宅の中に空地が見られる住宅団地	北西 6 m 市道	水道、ガス、下水	行橋 4km	④ (70,200)
5	西宮市 1 丁目 706 番 11 外「西宮市 1-5-21」	53,300	553	1.5:1	住宅	W2	住宅、医院等が見られる区画整理済の住宅地域	南 6 m 市道	水道、下水	行橋 300m	④ 1 住居 (60,200)
5-1	中央 1 丁目 2513 番 2「中央 1-12-30」	57,900	552	1.2:1	事務所	RC3	事務所、店舗等が混在する県道沿いの商業地域	西 15m 県道、北側道	水道、下水	行橋 1km	④ 商業 (80,400) 準防
5-2	宮市町 372 番 1「宮市町 4-11」	77,900	595	1:1	店舗兼事務所	RC5	店舗、事務所等が建ち並ぶ駅前の商業地域	西 17.7 m 市道	水道、下水	行橋 120m	④ 商業 (80,400) 準防
豊前-1	豊前市大字梶屋 285 番 3	14,800	281	1:1.2	住宅	LS2	農家集落近傍の一般住宅が見られる住宅地域	北東 5 m 市道	水道	三毛門 2.1km	④ (70,200)
2	大字赤熊 1027 番 42	24,700	213	1:1	住宅	W2	中規模一般住宅のほか寮等が見られる住宅地域	南 6 m 市道	水道、下水	宇島 1km	④ 1 住居 (60,200)
3	大字八屋 1494 番 3	23,600	312	1:1.5	住宅	W1	中規模一般住宅が建ち並ぶ既成住宅地域	東 7.5 m 市道	水道、下水	宇島 900m	④ 1 住居 (60,200)
5-1	大字八屋 2583 番 9	39,600	259	1:1.2	事務所	SRC2	小売店舗のほかスーパー等の混在する商業地域	西 17m 県道、南側道	水道、下水	宇島 370m	④ 商業 (80,400) 準防
5-2	大字八屋 2014 番 1	34,800	447	台形 1:1.5	銀行	SRC2	銀行、公共施設に事務所等が混在する商業地域	北西 11m 県道	水道、下水	宇島 300m	④ 商業 (80,400) 準防
中間-1	中間市鍋山町 938 番 5 外「鍋山町 20-14」	32,400	208	1.5:1	住宅	LS2	一般住宅が建ち並ぶ区画整然とした住宅地域	南東 4.6 m 市道	水道、ガス、下水	通谷 500m	1 低専 (50,80)
2	太賀 1 丁目 489 番 510「太賀 1-21-26」	32,100	231	1:1.5	住宅	LS2	中規模一般住宅が多い区画整然とした住宅地域	北東 5 m 市道	水道、ガス、下水	通谷 300m	1 低専 (40,60)
3	大字下大隈字西田 1605 番 5	18,000	416	台形 1:1.5	住宅	W2	農家住宅のほか一般住宅等が見られる住宅地域	北 8 m 市道	水道、下水	筑前垣生 1km	1 住居 (60,200)
4	土手ノ内 2 丁目 101 番 9 外「土手ノ内 2-12-18」	25,600	199	1:1.2	住宅	W1	一般住宅が建ち並ぶ区画整然とした住宅地域	南東 6 m 市道	水道、下水	希望が丘高校前 300m	1 住居 (60,200)
5	中央 3 丁目 6355 番 4「中央 3-18-6」	35,700	218	1:1.5	住宅	LS2	中規模一般住宅が多い閑静な住宅地域	東 6 m 市道	水道、ガス、下水	中間 700m	2 低専 (50,80)
6	岩瀬西町 1037 番「岩瀬西町 7-5」	22,400	172	1.5:1	住宅	LS2	中規模一般住宅のほか空地等が見られる住宅地域	西 3.8 m 市道	水道	東水巻 1.1km	1 住居 (60,200)
7	小田ヶ浦 2 丁目 3012 番 210「小田ヶ浦 2-27-13」	31,100	290	1:1.2	住宅	W2	中規模一般住宅が多い区画整然とした住宅地域	北東 6 m 市道	水道、ガス、下水	筑豊中間 900m	2 低専 (50,80)
8	中間 3 丁目 3796 番 10「中間 3-13-18」	30,100	253	1.2:1	住宅	W2	一般住宅が建ち並ぶ丘陵地の既成住宅地域	北東 4 m 市道	水道、下水	筑豊中間 550m	1 低専 (40,60)
5-1	蓮花寺 1 丁目 527 番 3 外「蓮花寺 1-1-8」	78,400	508	台形 1:1	診療所兼住宅	RC4	大型スーパーを核店舗とする路線商業地域	南西 16m 市道	水道、ガス、下水	通谷 300m	商業 (80,400) 準防
9-1	大字中底井野字砂堀 1164 番 38	11,300	1,653	1:2	工場		中小規模工場等が建ち並ぶ内陸型工業団地	東 9 m 市道	水道	筑前垣生 3.1km	1 中専 (60,200)

小郡 -1	小郡市津古字影堤 842 番 21	37,500	191	1:1.2	住宅	LS2	中規模低層住宅が区画整然と建ち並ぶ住宅地域	北 6 m 市道	水道、ガス、下水	津古 1.1km	1 低専 (50, 80)
2	三国が丘 1 丁目 187 番	55,000	295	1:1.2	住宅	W1	中規模一般住宅が多い区画整然とした住宅地域	西 6 m 市道	水道、ガス、下水	三国が丘 600m	1 低専 (40, 60)
3	寺福童字神屋敷 849 番 14	42,400	222	1.2:1	住宅	W2	中規模一般住宅が多い既成住宅地域	南 6 m 市道	水道、下水	西鉄小郡 1.3km	1 中専 (60, 200)
4	力武字古野 1039 番 14	41,800	244	1:1	住宅	W2	中規模一般住宅が多い既成住宅地域	東 4.3 m 市道	水道、下水	三沢 670m	1 住居 (60, 200)
※	5 小坂井字仙寺牟田 207 番 17	47,600	165	1:1.5	住宅	W2	一般住宅のほかアパートも見られる既成住宅地域	西 5 m 市道	水道、下水	西鉄小郡 460m	1 住居 (60, 200)
6	松崎字城山 618 番 10	22,800	246	1:1	住宅	W1	中規模一般住宅が多い既成住宅地域	南 4.7 m 市道	水道、下水	松崎 800m	調区 (70, 200)
5-1	祇園 1 丁目 15 番 16	78,100	503	1:1	事務所	RC2	中低層店舗、事務所が建ち並ぶ駅前商業地域	南 25 m 市道	水道、下水	西鉄小郡 250m	商業 (80, 400) 準防
筑紫野 -1	筑紫野市桜台 1 丁目 320 番 34「桜台 1-15-8」	62,500	332	1:1.2	住宅	W2	一般住宅が多い区画整然とした既成住宅地域	北 4 m 市道	水道、ガス、下水	桜台 430m	1 低専 (50, 80)
2	紫 2 丁目 127 番 5「紫 2-17-18」	84,000	234	1:2.5	住宅	LS2	一般住宅の中に営業所等が見られる既成住宅地域	南 5.3 m 市道	水道、ガス、下水	紫 480m	1 住居 (60, 200)
3	筑紫駅前通 1 丁目 75 番	79,000	314	1:1.2	住宅	W2	中規模一般住宅が多い区画整然とした住宅地域	南西 6 m 市道	水道、ガス、下水	筑紫 340m	2 中専 (60, 200)
4	二日市西 3 丁目 20 番 3「二日市西 3-5-5」	92,500	214	1:2	住宅	LS2	中規模一般住宅が多い閑静な既成住宅地域	東 4.3 m 市道	水道、ガス、下水	二日市 800m	2 中専 (60, 200)
5	光が丘 3 丁目 13 番 6	81,000	224	1:1	住宅	W2	一般住宅等が建ち並ぶ区画整然とした住宅地域	北 6 m 市道	水道、ガス、下水	津古 700m	1 低専 (50, 80)
6	大字原 166 番 270	44,000	221	1:1	住宅	W2	中規模一般住宅が多い区画整然とした住宅地域	北西 6 m 市道	水道、ガス、下水	太宰府 2.8km	1 低専 (50, 80)
※	7 針摺北 441 番 94「針摺北 3-16」	71,800	279	1:1	住宅	W2	中規模一般住宅が多い既成住宅地域	東 6 m 市道	水道、ガス、下水	朝倉街道 400m	1 低専 (50, 80)
8	大字吉木 2516 番 10	28,100	303	台形 1:1	住宅	W2	農家住宅等が見られる県道背後の住宅地域	西 7.5 m 市道、北側道	水道、下水	太宰府 3.2km	調区 (60, 200)
9	天拝坂 4 丁目 12 番 10	79,000	230	1:1.2	住宅	W2	中規模一般住宅が建ち並ぶ区画整理済の住宅地域	南 6 m 市道	水道、ガス、下水	西鉄二日市 3km	1 低専 (50, 80)
10	むさしヶ丘 1 丁目 76 番 122「むさしヶ丘 1-13-21」	53,000	300	1:1.2	住宅	LS2	中規模一般住宅が多い既成住宅地域	南 6 m 市道	水道、ガス、下水	天拝山 900m	1 低専 (50, 80)
11	二日市北 1 丁目 422 番 6「二日市北 1-22-8」	83,800	198	1:1	住宅	W2	一般住宅の中にアパートが見られる既成住宅地域	東 5 m 市道	水道、ガス、下水	西鉄二日市 600m	1 中専 (60, 200)
12	大字筑紫 667 番 80 外	59,300	234	1:1.2	住宅	W2	中規模一般住宅が多い丘陵地の住宅地域	南西 5 m 市道	水道、ガス、下水	筑紫 790m	2 低専 (50, 80)
5-1	二日市中央 2 丁目 969 番 1「二日市中央 2-3-3」	126,000	115	1:2	店舗兼住宅	W2	低層小売店舗が建ち並ぶ既成商業地域	東 10 m 市道	水道、ガス、下水	二日市 220m	商業 (80, 500) 準防
5-2	原田 4 丁目 14 番 1 外	118,000	589	不整形 1:1.5	店舗	W1	中小規模の低層店舗が多い駅近くの商業地域	北西 20 m 市道、北東側道	水道、ガス、下水	原田 320m	近商 (80, 300) 準防
5-3	武蔵 4 丁目 196 番 6 外「武蔵 4-5-12」	90,500	1,332	1.2:1	店舗	S1	飲食店舗等が建ち並ぶ路線商業地域	南西 18 m 県道、背面道	水道、ガス、下水	二日市 1.4km	準住居 (60, 200) 準防
9-1	岡田 3 丁目 10 番 2	29,000	4,954	1:2	倉庫兼事務所	S2	流通倉庫、工場、営業所等が建ち並ぶ工業地域	北東 9 m 市道、三方路	水道、ガス、下水	筑紫 1.5km	準工 (60, 200)
春日 -1	春日市若葉台西 4 丁目 57 番	112,000	148	台形 1:1.5	住宅	RC2	中小規模の一般住宅が建ち並ぶ住宅地域	東 4.3 m 市道	水道、ガス、下水	春日 1.2km	1 中専 (60, 150)
※	2 光町 2 丁目 137 番	161,000	115	1:1	住宅	W2	小規模住宅、アパート等が混在する既成住宅地域	南西 4.5 m 市道	水道、ガス、下水	春日 600m	1 住居 (60, 200)
3	紅葉ヶ丘東 7 丁目 180 番	106,000	187	1:1.5	住宅	W2	中規模一般住宅が建ち並ぶ閑静な住宅地域	北 5 m 市道	水道、ガス、下水	春日 2.6km	1 低専 (50, 80)
4	松ヶ丘 3 丁目 122 番	83,900	216	1:1.5	住宅	W2	中規模一般住宅が多い閑静な住宅地域	北 6 m 市道	水道、ガス、下水	博多南 2.9km	1 低専 (50, 80)
5	一の谷 3 丁目 143 番 2	104,000	165	1:1.5	住宅	W2	中規模一般住宅が多い区画整理済の住宅地域	北 6 m 市道	水道、ガス、下水	博多南 1.9km	1 中専 (60, 150)
6	春日原南町 4 丁目 37 番 80 外	220,000	331	1:1.2	住宅	LS1	一般住宅、共同住宅等が混在する閑静な住宅地域	北東 6 m 市道	水道、ガス、下水	春日原 450m	1 住居 (60, 200)
7	春日公園 2 丁目 12 番 6	185,000	234	1:1.2	住宅	LS2	一般住宅、中層共同住宅が混在する既成住宅地域	北東 6 m 市道	水道、ガス、下水	大野城 600m	1 住居 (60, 200)
8	下白水北 2 丁目 38 番	101,000	154	1:1.5	住宅	W2	一般住宅、アパート等が混在する既成住宅地域	西 5.3 m 市道	水道、ガス、下水	博多南 1.9km	1 中専 (60, 150)
9	須玖北 9 丁目 165 番	96,800	232	台形 1:1.5	住宅	W1	一般住宅の中にアパート等が見られる住宅地域	北東 4 m 市道	水道、ガス、下水	井尻 1.3km	2 住居 (60, 200)
10	平田台 3 丁目 93 番	107,000	265	1:1.5	住宅	W2	一般住宅が建ち並ぶ区画整然とした既成住宅地域	北東 6 m 市道	水道、ガス、下水	大野城 2km	1 低専 (50, 80)
11	白水ヶ丘 6 丁目 47 番	91,800	142	1:1.2	住宅	W2	小規模一般住宅の中に空地等が見られる住宅地域	東 6.4 m 市道	水道、ガス、下水	博多南 850m	1 住居 (60, 200)
12	日の出町 5 丁目 6 番	156,000	810	1:1.5	共同住宅	RC6	一般住宅、マンション等が混在する住宅地域	北西 9 m 市道、南西側道	水道、ガス、下水	南福岡 1.2km	準工 (60, 200)
13	春日 2 丁目 84 番	104,000	311	1:2	住宅	W2	一般住宅、アパート等が混在する既成住宅地域	南 4 m 市道、東側道	水道、ガス、下水	大野城 1.3km	2 中専 (60, 150)
14	惣利 4 丁目 57 番	101,000	299	1:1.5	住宅	W2	中小規模一般住宅が建ち並ぶ住宅地域	北東 4 m 市道	水道、ガス、下水	大野城 2.4km	1 低専 (50, 80)
15	星見ヶ丘 3 丁目 65 番	87,800	201	1:1.5	住宅	W2	中規模一般住宅が建ち並ぶ閑静な新興住宅地域	北東 6 m 市道	水道、ガス、下水	博多南 2.9km	1 低専 (50, 80)
5-1	春日原北町 3 丁目 55 番外	365,000	701	不整形 1:1.2	銀行	SRC3	中層の店舗ビル、銀行等が集まる駅前の商業地域	北東 10 m 市道、背面道	水道、ガス、下水	春日原近接	商業 (80, 400) 準防
5-2	春日 4 丁目 92 番	177,000	1,205	3:1	店舗兼作業所	S2	中規模の店舗が多い県道沿いの路線商業地域	南西 22 m 県道	水道、ガス、下水	大野城 1.9km	準住居 (60, 200)
5-3	星見ヶ丘 5 丁目 2 番外	120,000	1,983	2:1	店舗	S1	大型商業施設、低層店舗が建ち並ぶ路線商業地域	北東 17 m 市道	水道、ガス、下水	博多南 2.5km	1 住居 (60, 200)
大野城 -1	大野城市平野台 2 丁目 3 番 19「平野台 2-13-6」	54,700	341	1:1.2	住宅	W2	中規模一般住宅が多い郊外の閑静な住宅地域	北西 4 m 市道	水道、ガス、下水	下大利 4.3km	1 低専 (40, 60)
2	上大利 2 丁目 198 番 6「上大利 2-8-29」	120,000	210	1.2:1	住宅	W2	一般住宅の中にアパート等が見られる住宅地域	南東 4.8 m 市道	水道、下水	下大利 700m	2 中専 (50, 150)
3	瓦田 2 丁目 813 番 11「瓦田 2-11-14」	153,000	186	1:2	住宅	W2	一般住宅の中にアパート等が見られる住宅地域	北東 5.5 m 市道	水道、ガス、下水	白木原 400m	1 住居 (60, 200)

4	乙金台1丁目7番11「乙金台1-7-11」	74,900	290	1.5:1	住宅	W2	中規模一般住宅が建ち並ぶ閑静な住宅地域	南5m市道	水道、ガス、下水	白木原1.8km	1低専(40,60)
5	栄町3丁目38番「栄町3-4-7」	186,000	651	1.5:1	共同住宅	RC6	中層のマンション、事務所等が混在する住宅地域	北東7.8m市道、北西側道	水道、ガス、下水	春日原500m	1住居(60,200)
6	筒井1丁目471番5「筒井1-8-14」	142,000	153	1:1.5	住宅	W2	一般住宅の中にアパート等が見られる住宅地域	北東4.5m市道	水道、下水	春日原800m	1住居(60,200)
7	緑ヶ丘3丁目13番11「緑ヶ丘3-13-11」	75,300	204	1:1	住宅	W2	中規模一般住宅が多い郊外の閑静な住宅地域	南東6.2m市道	水道、ガス、下水	下大利2.6km	1低専(40,60)
8	月の浦3丁目311番「月の浦3-18-12」	74,000	259	1:1.5	住宅	W2	中規模一般住宅が多い区画整然とした住宅地域	西6m市道	水道、ガス、下水	下大利5.4km	1低専(40,60)
9	川久保3丁目16番2「川久保3-16-3」	76,000	177	1:1	住宅	W2	一般住宅、アパート等が混在する住宅地域	北6m市道	水道、下水	春日原2.2km	2中専(50,150)
10	乙金東1丁目1083番13「乙金東1-22-7」	48,700	254	1:1.2	住宅	W2	中規模一般住宅が建ち並ぶ郊外の住宅地域	北6m市道	水道、下水	春日原3.4km	1低専(40,60)
11	仲畑4丁目200番「仲畑4-20-21」	111,000	293	1:1	住宅	W2	一般住宅の中に空地等が見られる住宅地域	南西5.5m市道	水道、下水	雑餉隈1.2km	1住居(60,200)
12	瑞穂町2丁目24番外「瑞穂町2-2-27」	151,000	294	1:2.5	住宅	W2	一般住宅、アパート等が混在する既成住宅地域	南西4m市道	水道、ガス、下水	春日原700m	1住居(60,200)
13	乙金3丁目1016番「乙金3-15-38」	87,000	225	1:1.2	住宅	W2	一般住宅が建ち並ぶ区画整然とした住宅地域	西6m市道	水道、下水	春日原3km	1中専(50,150)
※5-1	下大利1丁目331番16外「下大利1-9-31」	236,000	223	台形1.5:1	店舗兼共同住宅	RC5	中高層の店舗兼共同住宅が多い商業地域	南東8m市道	水道、ガス、下水	下大利200m	商業(80,400) 準防
5-2	若草4丁目23番外「若草4-4-16」	130,000	1,355	1:1.2	店舗	S1	低層店舗が多い県道沿いの路線商業地域	南西22m県道、三方路	水道、ガス、下水	大野城3km	1住居(60,200)
9-1	御笠川6丁目5番4外「御笠川6-5-8」	92,500	973	1.5:1	事務所兼倉庫	S5	中規模の工場、事務所等が混在する工業地域	北東9m市道	水道、下水	白木原1.1km	準工(60,200)
宗像-1	宗像市日ノ里1丁目21番3	41,300	347	1:1.5	住宅	W2	一般住宅が建ち並ぶ区画整然とした住宅地域	北6m市道	水道、下水	東郷500m	1低専(40,60)
※2	自由ヶ丘1丁目13番4	38,200	318	1:1.5	住宅	W2	中規模一般住宅が多い区画整然とした住宅地域	北東6m市道	水道、ガス、下水	赤間1.2km	1低専(40,50)
3	曲字舟貴ヶ谷878番104	31,400	204	1:1	住宅	W2	中規模一般住宅が多い区画整然とした住宅地域	西6m市道	水道、ガス、下水	赤間2.1km	1低専(40,60)
4	大井台259番「大井台17-5」	28,600	218	1:2	住宅	W2	一般住宅が建ち並ぶ閑静な住宅地域	南西6m市道	水道、ガス、下水	東郷1.3km	1低専(40,60)
5	広陵台1丁目3番20	23,700	280	1:1	住宅	LS2	中規模一般住宅が多い区画整然とした住宅地域	東6m市道	水道、ガス、下水	教育大前2km	1低専(40,60)
6	田久5丁目415番7「田久5-26-18」	32,700	221	1.5:1	住宅	W2	中規模一般住宅が建ち並ぶ閑静な住宅地域	西4.8m市道	水道、下水	赤間1.4km	1低専(40,60)
7	光岡字上長尾36番36	25,200	275	1:1	住宅	W2	一般住宅が建ち並ぶ区画整然とした既成住宅地域	南西6.7m市道	水道、下水	赤間3.3km	1住居(60,200)
8	ひかりヶ丘7丁目2番56	24,800	240	1:1	住宅	W2	中規模一般住宅が多い郊外の閑静な住宅地域	南東6m市道	水道、ガス、下水	東郷3.2km	1低専(40,60)
9	くりえいと2丁目7番3「くりえいと2-7-3」	62,500	212	1:1.2	住宅	W2	大規模店舗周辺の一般住宅等が建ち並ぶ住宅地域	南6m市道	水道、ガス、下水	赤間1.4km	1低専(40,60)
10	天平台26番16	27,900	217	1:1	住宅	W2	中規模住宅が多い区画整然とした住宅地域	西6m市道	水道、ガス、下水	赤間2.3km	1低専(40,60)
11	田熊2丁目511番3「田熊2-4-31」	35,600	292	台形1:1	住宅	W2	一般住宅、共同住宅が混在する住宅地域	南5m市道、西側道	水道、下水	東郷1.1km	1住居(60,200)
12	陵殿寺1丁目465番2「陵殿寺1-8-24」	27,800	281	1.5:1	住宅	W2	中規模一般住宅、アパート等が混在する住宅地域	北東7m市道	水道、下水	教育大前900m	1住居(60,200)
13	武丸字長浦909番7	17,700	318	1.2:1	住宅	W2	中規模一般住宅が多い郊外の住宅地域	南5m市道	水道、ガス、下水	教育大前2.2km	調区(60,200)
5-1	赤間駅前1丁目917番外「赤間駅前1-3-10」	98,900	785	1:2	店舗	S1	店舗兼共同住宅、店舗が建ち並ぶ駅前の商業地域	北18m県道、背面道	水道、下水	赤間120m	商業(80,400) 準防
5-2	自由ヶ丘2丁目7番7外	52,100	783	台形1.2:1	銀行	S2	低層店舗、金融機関等が建ち並ぶ近隣商業地域	南西21m県道、南東側道	水道、ガス、下水	赤間1.5km	近商(80,300) 準防
太宰府-1	太宰府市連歌屋2丁目1680番4「連歌屋2-21-26」	59,000	291	1:1.2	住宅	W2	中規模一般住宅が多い閑静な住宅地域	東6m市道	水道、下水	太宰府500m	1低専(50,80)
2	五条5丁目3053番19「五条5-17-3」	73,000	209	1:1.5	住宅	W2	中規模住宅が多い傾斜地の住宅地域	北6m市道	水道、ガス、下水	西鉄五条520m	1低専(50,80)
3	大佐野6丁目958番17「大佐野6-8-12」	73,800	188	1:1.2	住宅	W2	中小規模の住宅が建ち並ぶ閑静な住宅地域	南東6m市道	水道、ガス、下水	下大利3.2km	1低専(50,80)
4	通古賀5丁目1077番3「通古賀5-18-7」	93,500	289	台形1:1.5	住宅	S2	一般住宅の中にアパート等が見られる住宅地域	東6.5m県道	水道、ガス、下水	西鉄二日市600m	1住居(60,200)
5	都府楼南4丁目566番494「都府楼南4-5-3」	95,500	259	1.2:1	住宅	LS2	中規模一般住宅が多い区画整然とした住宅地域	東6m市道	水道、ガス、下水	都府楼南400m	2低専(60,150)
6	国分4丁目671番10「国分4-10-8」	59,500	244	1:1	住宅	W2	中規模一般住宅が建ち並ぶ既成住宅地域	西4.5m市道	水道、下水	都府楼前1.2km	1低専(50,80)
7	青山3丁目3626番261外「青山3-8-19」	61,300	267	1.2:1	住宅	W2	中規模一般住宅が多い区画整然とした住宅地域	南6m市道	水道、ガス、下水	西鉄五条1.3km	1低専(50,80)
8	水城4丁目293番44「水城4-3-15」	54,800	244	1:1	住宅	W2	中規模一般住宅が多い区画整然とした住宅地域	東4.3m市道	水道、下水	下大利2km	1低専(50,80)
※9	観世音寺1丁目216番外「観世音寺1-16-8」	111,000	419	1:1	住宅	LS2	中規模一般住宅が多い区画整然とした住宅地域	南6m市道	水道、ガス、下水	西鉄五条1km	1低専(50,150)
10	御笠5丁目268番139外「御笠5-8-27」	31,300	177	1:1.2	住宅	W2	中小規模の住宅が建ち並ぶ分譲住宅地域	東6m市道	水道、下水	太宰府3km	1住居(60,200)
11	石坂1丁目3205番21「石坂1-12-10」	73,400	133	1:1	住宅	W2	一般住宅、アパート等が混在する住宅地域	南東6.3m市道	水道、ガス、下水	西鉄五条600m	1住居(60,200)
12	高雄5丁目4186番12「高雄5-31-7」	54,500	268	1:1.2	住宅	W2	中規模住宅が建ち並ぶ区画整然とした住宅地域	北6.8m市道	水道、ガス、下水	紫2.3km	1低専(50,80)
13	吉松1丁目99番18「吉松1-18-3」	69,800	256	1:1.2	住宅	W1	中規模一般住宅が多い既成住宅地域	南西4m市道	水道、ガス、下水	水城450m	1住居(60,200)
14	宰府6丁目848番36外「宰府6-5-6」	35,900	493	1.5:1	住宅	W1	山間に開発された空地の残る住宅地域	北西4.3m市道	水道、下水	太宰府1.6km	調区(50,100)
5-1	宰府3丁目1169番外「宰府3-1-24」	304,000	428	1:3	店舗兼住宅	W2	小売店舗等が建ち並ぶ駅前、参道通りの商業地域	南13m市道	水道、ガス、下水	太宰府70m	商業(80,300) 準防
5-2	水城1丁目55番1外「水城1-4-10」	114,000	1,289	台形1.5:1	店舗	S1	中規模の自動車関連事業所が多い路線商業地域	北東14m県道、三方路	水道、下水	都府楼前1.7km	準工(60,200)

古賀 -1	古賀市中央5丁目781番154「中央5-15-31」	57,500	271	1:1	住宅	W2	中規模一般住宅が建ち並び閑静な住宅地域	南5m市道	水道、ガス、下水	古賀 1.4km	1低専 (40,80)
2	花見南2丁目1815番243「花見南2-16-40」	53,500	172	1:1.5	住宅	W2	一般住宅のほかアパート等が見られる住宅地域	北6.8m市道	水道、ガス、下水	古賀 1.5km	1住居 (60,200)
※ 3	花鶴丘1丁目12番9	64,800	241	1:1.5	住宅	W2	中規模一般住宅が多い区画整然とした住宅地域	南東6m市道	水道、ガス、下水	古賀 1.1km	2低専 (60,100)
4	日吉1丁目1007番6「日吉1-12-3」	62,800	216	1:1.2	住宅	W2	中規模一般住宅が多い区画整然とした住宅地域	北東6m市道	水道、ガス、下水	ししぶ 750m	2低専 (60,100)
5	天神6丁目1150番10「天神6-4-5」	56,500	264	1:1.5	住宅	W2	中規模一般住宅が多い既成住宅地域	西6m市道	水道、下水	古賀 850m	2低専 (60,100)
6	今の庄2丁目517番25「今の庄2-11-10」	56,000	170	1.5:1	住宅	W2	中小規模の一般住宅が建ち並び既成住宅地域	北5m市道	水道、下水	古賀 1.6km	2低専 (60,150)
7	新久保1丁目662番1「新久保1-18-22」	42,700	204	1:1.5	住宅	LS2	農家住宅、一般住宅等が混在する住宅地域	東4m市道	水道、下水	古賀 1.8km	2低専 (60,100)
8	青柳字神田2946番1	23,800	293	1:1	住宅	W2	農家住宅、一般住宅等が建ち並び既成住宅地域	南4.2m市道	下水	ししぶ 2.5km	調区 (60,200)
5-1	天神1丁目1194番25「天神1-3-28」	86,500	175	1:2	診療所兼住宅	RC3	小売店舗等が建ち並び国道沿いの商業地域	北西9m国道	水道、ガス、下水	古賀 300m	商業(80,400) 準防
5-2	花見東7丁目1924番45外「花見東7-10-35」	67,300	2,333	台形 2:1	店舗	S1	店舗、医院等が建ち並び路線商業地域	南東12m国道、三方路	水道、下水	千鳥 500m	準工 (60,200)
福津 -1	福津市東福間7丁目1568番113外「東福間7-2-2」	41,000	202	1:1.2	住宅	W2	区画整然とした高台の閑静な住宅地域	北西5m市道	水道、ガス、下水	東福間 580m	1低専 (40,60)
2	花見が浜1丁目2370番17「花見が浜1-17-2」	46,000	192	1:1.2	住宅	W2	中規模一般住宅が建ち並び既成住宅地域	東5m市道	水道、下水	福間 1.7km	1住居 (60,200)
3	西福間1丁目3693番49「西福間1-15-3」	48,300	165	1:1	住宅	W2	中小規模の一般住宅が建ち並び住宅地域	南西5.2m市道	水道、ガス、下水	福間 1.2km	1住居 (60,200)
4	中央4丁目3584番2外「中央4-8-5」	56,000	231	1:1.2	住宅	W1	一般住宅が多い丘陵地の既成住宅地域	北4m市道	水道、下水	福間 700m	1住居 (60,200)
5	津屋崎7丁目1481番7「津屋崎7-12-6」	29,100	170	1.2:1	住宅	W2	小規模な一般住宅等が見られる住宅地域	北西4.5m市道	水道、下水	福間 4.1km	1低専 (40,60)
6	日蒔野1丁目10番10	79,000	230	1:1.5	住宅	W2	中規模一般住宅が多い区画整理済みの住宅地域	北6m市道	水道、ガス、下水	福間 380m	1住居 (60,200)
7	宮司4丁目843番5「宮司4-8-36」	35,000	162	1:1	住宅	W2	一般住宅の中に農地等が見られる住宅地域	北4m市道	水道、下水	福間 1.9km	1低専 (40,60)
8	上西郷字イジリ857番2外	15,600	752	台形 1.5:1	住宅	W2	農家住宅が建ち並び既成住宅地域	東5m市道	水道、下水	福間 2.4km	調区 (60,200)
5-1	中央3丁目2738番10「中央3-7-5」	82,000	425	1:1.5	銀行	RC3	小売店舗、銀行の建ち並び県道沿いの商業地域	西15m県道、南側道	水道、下水	福間 300m	商業(80,400) 準防
宮若 -1	宮若市宮田字杉坂241番43	21,600	208	1:1.5	住宅	W1	中規模一般住宅が多い丘陵地の住宅地域	南西6m市道	水道、ガス、下水	勝野 6km	1中専 (60,200)
2	芹田字古賀ノ前207番4外	11,700	502	1.5:1	住宅	W2	農家住宅等が見られる県道沿いの住宅地域	南西9.5m県道	水道	勝野 9.5km	1低専 (60,200)
5-1	宮田字樋口53番13	26,200	317	1:3	店舗	W2	小売店舗、飲食店等が建ち並び商業地域	東5.5m県道	水道	勝野 5.5km	1商業 (80,200) 準防
嘉麻 -1	嘉麻市下山田字吉庵284番69外	6,100	372	1:1	住宅	W2	中規模一般住宅が多い既成住宅地域	南東5m市道、背面道	水道	飯塚 11km	1低専 (70,200)
2	上山田字木城812番46外	9,200	369	1:1	住宅	W2	中規模一般住宅が建ち並び閑静な住宅地域	北4.5m市道	水道、ガス、下水	飯塚 13km	1低専 (70,200)
3	熊ヶ畑字柳町1367番1外	3,550	351	台形 1:1.2	住宅	W1	農家住宅が農地、山林に囲まれた既成住宅地域	東5m市道、北側道	水道	飯塚 16km	1低専 (70,200)
4	口春字サシワ467番8	15,600	247	1:2	住宅	W1	中規模住宅のほか店舗も見られる既成住宅地域	南西6.5m市道	水道	下鴨生 2.4km	1低専 (70,200)
5	鴨生字枝坂274番37外	10,600	352	1:1.5	住宅	W1	一般住宅が建ち並び丘陵地の既成住宅地域	北4.9m市道	水道	下鴨生 1.8km	1低専 (70,200)
5-1	上山田字柿ノ木408番22	17,500	534	台形 1:1.5	銀行	RC2	店舗兼住宅、銀行、住宅等が混在する商業地域	東6.6m県道	水道	飯塚 13km	1低専 (70,200)
5-2	岩崎字角道1234番外	23,900	1,862	台形 1:1.2	店舗	LS1	低層店舗、営業所等が多い国道沿いの商業地域	西15m国道、背面道	水道	下鴨生 2.9km	1低専 (70,200)
朝倉 -1	朝倉市甘木字後町口1913番5	32,800	366	1:2	住宅	W2	中規模一般住宅が多い既成住宅地域	南5.3m市道	水道、下水	甘鉄甘木 1.1km	1住居 (60,200)
2	頓田字柿添340番14	25,400	174	1.2:1	住宅	W2	中規模一般住宅が多い既成住宅地域	南4.1m市道	水道、下水	甘鉄甘木 1.7km	1低専 (40,60)
3	堤字鬼迫1440番9	27,000	272	1:1.2	住宅	W2	中規模一般住宅が建ち並び住宅地域	北東4m市道	水道、下水	甘鉄甘木 2.2km	1低専 (40,60)
5-1	甘木字鳥口958番1外	54,500	1,258	1.5:1	銀行	RC3	小売店舗、銀行等が混在する商業地域	南西14m県道、三方路	水道、下水	甘鉄甘木 850m	1商業 (80,400) 準防
みやま -1	みやま市瀬高町下庄字西池田1758番11	23,800	168	1:1.2	住宅	W2	一般住宅の中に店舗等が見られる既成住宅地域	西6m市道	水道	瀬高 950m	1住居 (60,200)
2	瀬高町上庄字秀1768番7	17,800	312	1.2:1	住宅	W2	一般住宅のほか空地等が見られる住宅地域	北6m市道	水道	瀬高 1.9km	1低専 (40,60)
3	高田町濃施字濃施北500番3外	21,100	378	1:1.5	住宅	W2	一般住宅、アパート等が混在する住宅地域	南4.5m市道	水道	渡瀬 500m	1住居 (60,200)
4	高田町江浦字立野999番3	8,100	660	台形 1:1	住宅	W2	農家住宅と一般住宅が混在する住宅地域	西3m市道	水道	江の浦 700m	調区 (70,200)
5-1	瀬高町下庄字北方2117番6外	27,800	161	1:1	店舗	W1	小規模の小売店舗が建ち並び国道沿いの商業地域	北東12m国道	水道、下水	瀬高 400m	1商業 (80,400) 準防
5-2	高田町濃施字濃施北638番1	21,800	1,956	3:1	店舗兼事務所	S2	店舗、営業所等が建ち並び路線商業地域	西10m国道	水道	渡瀬 720m	準工 (60,200)
糸島 -1	糸島市高田5丁目58番14「高田5-15-30」	65,300	166	1.2:1	住宅	W2	一般住宅のほかに共同住宅も見られる住宅地域	東6m市道	水道、下水	周船寺 1km	1住居 (60,200)
2	波多江駅南2丁目750番29「波多江駅南2-5-6」	65,800	191	1.2:1	住宅	W2	中規模一般住宅が建ち並び住宅地域	北6m市道	水道、下水	波多江 250m	1低専 (50,80)
3	前原駅南2丁目519番7「前原駅南2-18-8」	49,500	252	1:1	住宅	LS2	中規模一般住宅が多い高台の住宅地域	北西6.6m市道	水道、下水	筑前前原 450m	1中専 (60,200)
4	加布里字中新開78番15	34,600	178	1:1	住宅	W2	中規模一般住宅が多い区画整然とした住宅地域	南東4m市道	水道、下水	加布里 1.1km	1住居 (60,200)

5	志摩師吉字原ノ前 709 番 39	26,300	314	1.2:1	住宅	W2	中規模一般住宅が多い区画整然とした住宅地域	南 4.5m 市道	水道	筑前前原 3.3km	2 低専 (50, 80)
6	神在字立毛 41 番 42	44,200	168	1:1.5	住宅	W2	一般住宅が建ち並ぶ区画整然とした住宅地域	北西 6 m 市道	水道、ガス、下水	美咲が丘 700m	1 住居 (60, 200)
7	二丈深江字本町 904 番	27,800	430	1:1	住宅	W2	一般住宅、店舗兼住宅等が混在する既成住宅地域	西 6 m 市道	水道	筑前深江 400m	① 1 住居 (60, 200)
8	二丈吉井字西古川 4072 番 10	22,600	200	1:1.2	住宅	W2	中規模一般住宅が多い区画整然とした住宅地域	北東 5 m 市道	水道、ガス	福吉 150m	① 1 低専 (40, 60)
9	蔵持字北屋敷 784 番 1	12,900	521	1.2:1	住宅	W2	農家住宅、一般住宅が混在する住宅地域	西 4 m 市道	水道、下水	筑前前原 3.8km	調区 (60, 200)
10	志摩小金丸字大塚 3063 番	11,300	646	1:1	住宅	W2	農家住宅が建ち並ぶ既成住宅地域	東 5 m 市道、北側道	水道	筑前前原 5.5km	調区 (50, 80)
5-1	前原中央 2 丁目 211 番 4 外「前原中央 2-10-30」	81,300	502	1:1.2	店舗兼事務所	RC3	小売店舗、事務所等が建ち並ぶ商業地域	北 12m 国道	水道、下水	筑前前原 450m	商業 (80, 400) 準防
5-2	二丈深江字松原添 1057 番 1	30,900	674	台形 1.2:1	店舗兼住宅	W2	小規模店舗と住宅が混在する国道沿いの商業地域	西 11m 国道、三方路	水道	筑前深江 近接	② 商業 (80, 400) 準防
那珂川 -1	那珂川市五郎丸 1 丁目 135 番	88,800	232	1:2	住宅	W2	一般住宅、アパート、空地が混在する住宅地域	西 6 m 市道	水道、下水	博多南 1.2km	2 低専 (50, 100)
2	片縄西 3 丁目 1180 番 22「片縄西 3-16-4」	62,000	201	1:1.2	住宅	W2	中規模一般住宅が建ち並ぶ住宅地域	南 4.7 m 市道	水道、ガス、下水	博多南 2.7km	1 低専 (40, 80)
3	後野 1 丁目 100 番 7「後野 1-4-12」	53,800	186	1:1	住宅	W2	一般住宅にアパート、空地もみられる住宅地域	南 6 m 市道	水道、下水	博多南 2.9km	1 住居 (60, 200)
4	王塚台 1 丁目 237 番	69,700	243	1:1.2	住宅	W1	一般住宅が建ち並ぶ区画整然とした住宅地域	東 6 m 市道	水道、ガス、下水	博多南 2.2km	1 低専 (40, 60)
5	片縄北 5 丁目 694 番 75「片縄北 5-11-6」	76,800	197	1.2:1	住宅	W2	中規模一般住宅が建ち並ぶ住宅地域	北東 4.5m 市道	水道、下水	博多南 2.3km	1 低専 (40, 80)
6	今光 4 丁目 18 番	103,000	202	1:1.2	住宅	W2	一般住宅が建ち並ぶ利便性の良い住宅地域	南 6 m 市道	水道、ガス、下水	博多南 520m	2 低専 (50, 100)
7	東隈 1 丁目 143 番 5「東隈 1-6-18」	34,600	209	1:1.5	住宅	W2	一般住宅と農家住宅が混在する住宅地域	北東 3.1m 市道	水道、下水	博多南 2.6km	調区 (60, 200)
宇美 -1	糟屋郡宇美町平和 2 丁目 5520 番 27「平和 2-6-12」	48,600	196	1:1.2	住宅	W2	中規模一般住宅が多い区画整然とした住宅地域	南 6 m 町道	水道、下水	宇美 800m	① 1 低専 (40, 60)
2	四王寺坂 1 丁目 510 番 35「四王寺坂 1-19-5」	54,500	210	1:1.2	住宅	W2	中規模一般住宅が多い郊外の閑静な住宅地域	北東 6 m 町道	水道、ガス、下水	宇美 2km	① 1 低専 (40, 60)
5-1	宇美 5 丁目 3750 番 1「宇美 5-1-5」	88,800	824	1:2	店舗	S1	店舗、医院等が混在する商業地域	北西 8.5m 県道、北東側道	水道、下水	宇美 250m	② 商業 (80, 400) 準防
篠栗 -1	篠栗町中央 4 丁目 4776 番 3「中央 4-17-41」	72,800	334	1:2	住宅	W1	中規模一般住宅が多い既成住宅地域	西 5.5m 町道	水道、下水	篠栗 330m	1 低専 (40, 60)
2	大字田中宇ムタ 238 番 9	58,800	133	1:1	住宅	W2	小規模一般住宅等が建ち並ぶ住宅地域	北 4 m 町道	水道、下水	篠栗 1km	1 住居 (60, 200)
3	大字尾仲字川原 330 番 39	60,000	186	1:1.5	住宅	W2	中規模一般住宅が多い分譲住宅地域	南西 6 m 町道	水道、下水	篠栗 1.4km	1 低専 (40, 60)
4	大字高田字下川原 585 番 11	54,500	207	1:1	住宅	W2	農地の中に一般住宅等が増えつつある住宅地域	南西 5 m 町道	水道、下水	篠栗 720m	1 住居 (60, 200)
5	大字和田字松浦 940 番 38 外	53,900	201	1:1.2	住宅	W2	一般住宅が建ち並ぶ区画整然とした住宅地域	北西 6 m 町道	水道、ガス、下水	門松 1.7km	1 住居 (60, 200)
6	大字乙大字隈 851 番 37	64,300	163	1:1	住宅	W2	中規模一般住宅が建ち並ぶ住宅地域	東 6 m 町道	水道、下水	門松 690m	1 住居 (60, 200)
5-1	中央 4 丁目 38 番 34「中央 4-10-1」	90,400	221	台形 1:1.2	店舗兼住宅	S2	中小規模の店舗が建ち並ぶ駅周辺の商業地域	北 11.5m 県道、東側道	水道、下水	篠栗 80m	商業 (80, 400) 準防
志免 -1	志免町志免東 3 丁目 23 番 1「志免東 3-6-3」	72,500	309	台形 1:1.5	住宅	LS2	中規模一般住宅が多い既成住宅地域	南西 6.2m 町道	水道、下水	福岡空港 5.4km	1 住居 (60, 200)
※	志免 3 丁目 1410 番 2「志免 3-6-3」	90,300	336	1:1	住宅	W2	中規模一般住宅が多い既成住宅地域	南西 6.5m 町道	水道、下水	福岡空港 4.4km	1 住居 (60, 200)
3	別府 1 丁目 159 番 4「別府 1-11-27」	75,500	187	1:1.5	住宅	W2	中規模一般住宅、共同住宅等が混在する住宅地域	北西 3.9m 町道	水道、下水	福岡空港 1.9km	1 住居 (60, 200)
4	王子 3 丁目 620 番 54「王子 3-4-4」	69,500	230	1:1	住宅	W2	中規模一般住宅が多い戸建住宅地域	南東 4.2m 町道	水道、ガス、下水	福岡空港 2.8km	1 低専 (40, 60)
5	東公園台 2 丁目 444 番 31「東公園台 2-13-11」	55,500	185	台形 1.5:1	住宅	W1	小規模一般住宅を主体とする住宅地域	南西 4.5m 町道	水道、下水	福岡空港 5.2km	1 住居 (60, 200)
6	桜丘 4 丁目 286 番「桜丘 4-31-8」	60,000	278	1:1	住宅	W2	一般住宅が建ち並ぶ区画整然とした住宅地域	南東 6 m 町道	水道、ガス、下水	福岡空港 5.9km	1 低専 (40, 60)
5-1	志免 2 丁目 1442 番 7「志免 2-1-20」	107,000	334	1:1	保育所	RC2	低層の店舗、事務所等が建ち並ぶ既成商業地域	南西 9 m 県道	水道、下水	福岡空港 4.5km	近商 (80, 200) 準防
9-1	別府西 1 丁目 984 番 6「別府西 1-2-17」	45,200	2,268	1:2	工場兼事務所	S2	中規模の物流施設、工場等が建ち並ぶ工業団地	北東 16m 町道	水道、下水	福岡空港 1.5km	工専 (60, 200)
須恵 -1	須恵町大字須恵字法尺 559 番 7	53,900	170	1:1.2	住宅	W2	中小規模一般住宅が建ち並ぶ住宅地域	北西 5 m 町道	水道、下水	須恵 600m	① 1 住居 (60, 200)
2	大字須恵字藤浦 83 番 32	49,400	283	1.2:1	住宅	W2	一般住宅等が建ち並ぶ区画整然とした住宅地域	南西 6 m 町道	水道、ガス、下水	須恵中央 1.8km	① 1 低専 (40, 60)
福岡新宮 -1	新宮町下府 1 丁目 840 番 97「下府 1-11-20」	62,500	167	1.5:1	住宅	W2	中規模一般住宅が多い既成住宅地域	西 3.1m 町道	水道、下水	西鉄新宮 200m	1 住居 (60, 200)
2	緑ヶ浜 2 丁目 1592 番 645「緑ヶ浜 2-22-3」	64,000	250	1:1	住宅	LS2	中規模一般住宅が建ち並ぶ既成住宅地域	南 6 m 町道	水道	ししぶ 650m	2 低専 (50, 100)
3	杜の宮 1 丁目 3 番 3「杜の宮 1-3-3」	80,000	201	1:1.5	住宅	W2	中規模住宅が建ち並ぶ区画整然とした住宅地域	北 6 m 町道	水道、ガス、下水	新宮中央 800m	1 低専 (50, 100)
4	新宮東 5 丁目 929 番 23「新宮東 5-5-36」	78,500	257	1:2	住宅	LS1	中規模一般住宅が多い区画整然とした住宅地域	南西 6 m 町道	水道、ガス、下水	新宮中央 1.3km	1 住居 (60, 200)
5	上府北 1 丁目 1465 番 4「上府北 1-10-8」	67,500	211	1:2	住宅	W2	中規模一般住宅が建ち並ぶ既成住宅地域	北 10.6m 町道	水道、下水	新宮中央 700m	1 低専 (40, 60)
6	大字原上字須川 1749 番 18	53,200	228	1:1	住宅	W2	中規模一般住宅が多いやや傾斜地の住宅地域	南東 6 m 町道	水道	福工大前 1.7km	1 住居 (60, 200)
7	桜山手 3 丁目 8 番 3「桜山手 3-8-3」	77,500	205	1:1.2	住宅	W2	中規模一般住宅が多い区画整然とした住宅地域	南東 6 m 町道	水道、ガス、下水	福工大前 1.2km	1 低専 (40, 60)
久山 -1	久山町大字山田字丁ノ坪 718 番 6	36,500	231	1:2	住宅	W2	一般住宅、農家住宅等が混在する住宅地域	西 8 m 町道	水道、下水	土井 4.5km	調区 (50, 80)
2	大字久原字上ヶ原 4198 番 1	35,000	320	1:2	住宅	W1	中規模一般住宅が多い区画整理済みの住宅地域	北東 6 m 町道	水道、下水	篠栗 3.8km	調区 (50, 200)

3	大字久原字平田 1764 番	34,400	349	台形 1.2:1	住宅	W1	一般住宅の中に農家住宅等が見られる住宅地域	西 5.7m町道、北側道	水道、下水	篠栗 3.1km	調区 (50,200)
粕屋 -1	粕屋町若宮 2丁目 196 番 3「若宮 2-22-26」	78,000	221	1:1.2	住宅	W2	一般住宅のほか、アパート等も見られる住宅地域	東 4m町道	水道、下水	原町 610m	1 住居 (60,200)
2	長者原東 7丁目 23 番 30「長者原東 7-5-19」	71,200	293	1:1.5	住宅	W1	中規模一般住宅が多い既成住宅地域	南東 4m町道	水道、下水	長者原 730m	1 低専 (40,60)
3	甲仲原 1丁目 1058 番 1「甲仲原 1-18-35」	60,000	264	1.2:1	住宅	W2	一般住宅を主としてアパート等も見られる住宅地域	北 4.3m町道	水道、下水	長者原 1.2km	1 低専 (50,80)
4	長者原西 2丁目 276 番 3「長者原西 2-14-13」	70,300	233	1:1.2	住宅	LS2	一般住宅の中に空地等が見られる既成の住宅地域	西 3.9m町道	水道、下水	伊賀 300m	1 低専 (40,60)
5	大字内橋字袖ノ木 586 番 6	70,100	313	1:1.2	住宅	S2	一般住宅のほかにアパート等が見られる住宅地域	南西 4.5m町道	水道、下水	袖須 2.2km	1 住居 (60,200)
6	仲原 3丁目 2248 番 7 外「仲原 3-2-17」	78,700	397	1:2	住宅	W2	中規模一般住宅の中に空地等が見られる住宅地域	北東 4m町道	水道、下水	原町 450m	1 住居 (60,200)
5-1	原町 2丁目 2161 番 1「原町 2-1-38」	93,000	547	1:1.5	店舗兼倉庫	S1	店舗、営業所等が多い県道沿いの路線商業地域	南 11m県道	水道、下水	原町 200m	商業 (80,300) 準防
9-1	長者原東 4丁目 107 番 14 外「長者原東 4-8-27」	50,200	1,942	台形 1:1	工場兼事務所	S3	中小規模の工場のほか住宅も見られる工業地域	南西 5.5m町道	水道、下水	長者原 900m	準工 (60,200)
福岡芦屋 -1	遠賀郡芦屋町中ノ浜 1455 番 144「中ノ浜 11-19」	27,500	158	1:2.5	住宅	W2	一般住宅が多い町役場に近しい住宅地域	南西 5.8m町道	水道、下水	遠賀川 5.8km	1 住居 (60,200)
2	山鹿 1951 番 2 外「山鹿 6-15」	22,700	231	2:1	住宅	W2	中小規模の一般住宅が建ち並ぶ既成住宅地域	南西 4m町道	水道、下水	遠賀川 6.5km	1 住居 (60,200)
5-1	船頭町 3316 番「船頭町 2-19」	32,700	123	1:2	店舗兼住宅	W2	古くから存する片袖アーケードの商業地域	南 12m県道	水道、下水	遠賀川 5.5km	商業 (80,400) 準防
水巻 -1	水巻町中央 1714 番 11 外「中央 4-33」	39,500	196	1:1.2	住宅	W2	中規模一般住宅が多い閑静な住宅地域	北東 6m町道	水道、ガス、下水	水巻 1.4km	1 住居 (60,200)
2	伊左座 1丁目 455 番 12「伊左座 1-11-2」	28,800	235	1:1.5	住宅	W1	一般住宅が建ち並ぶ区画整然とした既成住宅地域	北東 4.6m町道	水道、下水	水巻 1.4km	1 低専 (40,60)
5-1	頃末南 1丁目 574 番 18 外「頃末南 1-4-1」	48,800	391	台形 1:1	店舗兼事務所	S2	各種店舗が建ち並ぶ国道沿いの路線商業地域	北西 25m国道、北東側道	水道、下水	水巻 100m	商業 (80,300) 準防
岡垣 -1	岡垣町公園通り 3丁目 155 番 91「公園通り 3-7-3」	40,600	229	1:1	住宅	LS2	中規模一般住宅が多い区画整然とした住宅地域	南西 6m町道	水道、ガス、下水	海老津 2.3km	1 低専 (50,80)
2	野間 3丁目 383 番 10 外「野間 3-6-9」	28,300	280	1:1	住宅	W2	中規模一般住宅が建ち並ぶ閑静な住宅地域	南 5m町道	水道、下水	海老津 2km	1 住居 (60,200)
5-1	海老津駅前 1240 番 7「海老津駅前 9-30」	46,900	156	2:1	店舗兼共同住宅	RC3	店舗、事務所等が建ち並ぶ県道沿いの商業地域	北西 13m県道、南西側道	水道、下水	海老津 300m	商業 (80,400) 準防
遠賀 -1	遠賀町松の本 2丁目 783 番 3「松の本 2-9-4」	37,500	214	1:2	住宅	W2	一般住宅が建ち並ぶ区画整然とした住宅地域	南 6m町道	水道、ガス、下水	遠賀川 1.2km	1 低専 (40,60)
2	大字木守字芝原 562 番 2	21,500	322	1:2	住宅	W2	農家住宅の中に一般住宅も見られる住宅地域	西 4m町道	水道、下水	遠賀川 1.7km	1 低専 (40,60)
5-1	遠賀川 1丁目 23 番 1「遠賀川 1-6-3」	41,100	210	1:2	店舗兼事務所	S2	小売店舗等が建ち並ぶ県道沿いの近隣商業地域	北西 12m県道	水道、下水	遠賀川 130m	商業 (80,300) 準防
小竹 -1	鞍手郡小竹町大字勝野字 杓抜 2746 番 34	12,000	260	1.2:1	住宅	W2	一般住宅が建ち並ぶ閑静な既成住宅地域	北 6m町道	水道	小竹 2.2km	1 (70,200)
2	大字御徳字七反田 167 番 44	11,300	271	1:1	住宅	W1	中規模一般住宅が建ち並ぶ住宅地域	北西 6m町道	水道、ガス	小竹 1.8km	1 (70,200)
5-1	大字勝野字小竹 3676 番外	18,900	503	1:2	銀行	RC2	店舗兼住宅、銀行等が混在する既成の商業地域	南東 9.8m国道、三方路	水道、下水	小竹 1.3km	1 (70,200)
鞍手 -1	鞍手町大字小牧字大池 2333 番 169	21,300	286	1.2:1	住宅	W2	一般住宅が建ち並ぶ閑静な既成住宅地域	西 6m町道	水道、ガス、下水	鞍手 1.4km	1 低専 (50,80)
2	大字新延字前田 2003 番 1	13,800	476	1:1	住宅	W2	農家住宅を中心に一般住宅等も存する集落地域	南 5m町道	水道	鞍手 4.3km	1 (60,200)
5-1	大字中山字嶺崎 2348 番 1	26,900	806	不整形 1:2	店舗	S2	小売店舗等が建ち並ぶ中心的商業地域	南東 10.5m県道、三方路	水道、下水	鞍手 1.5km	近商 (80,200) 準防
桂川 -1	嘉徳郡桂川町大字土師字 井堀 4181 番 6 外	18,000	240	1:2	住宅	W2	小規模の一般住宅の中に空地等がある住宅地域	北西 4m町道	水道	桂川 2.2km	2 低専 (50,80)
2	大字寿命字鶴田 202 番 1	19,200	265	1:1	住宅	W2	一般住宅の中にアパート等が見られる住宅地域	南東 5.2m町道	水道	桂川 600m	1 (70,200)
5-1	大字寿命字原中 89 番 1	29,200	1,558	不整形 1:1	店舗	S1	飲食店舗小売店舗が多い国道沿いの路線商業地域	北西 27m国道、三方路	水道	桂川 950m	準住居 (60,200)
筑前 -1	朝倉郡筑前町石櫃字見延 54 番 3 外	23,300	327	1:1.5	住宅	LS1	一般住宅の中に空地等が見られる住宅地域	北西 5m町道	水道、下水	津古 2.8km	2 低専 (50,80)
2	朝園字朝カゲ 2070 番 3	20,300	171	1:1	住宅	W2	小規模一般住宅が多い既成住宅地域	北東 5.5m町道	水道、下水	高田 1.8km	1 住居 (60,200)
3	東小田字昭和 3301 番 4	25,800	379	1:1	住宅	W1	中規模一般住宅が建ち並ぶ既成の住宅地域	南東 4m町道	水道、下水	津古 3.8km	2 低専 (50,80)
5-1	東小田字百萬 1141 番 3 外	35,100	591	1:1.5	店舗兼住宅	S2	小売店舗等に空地が介在する国道沿いの商業地域	北東 9m国道	水道、下水	津古 3.8km	近商 (80,200) 準防
大刀洗 -1	三井郡大刀洗町大字山隈 字赤土手 1720 番 50	31,300	281	1:1.5	住宅	W2	中規模一般住宅が建ち並ぶ閑静な住宅地域	北東 4m町道	水道、下水	西太刀洗 720m	2 低専 (50,80)
2	大字鶴木字前 229 番 1	16,000	437	1:2	住宅	W1	一般住宅と農家住宅が混在する既成住宅地域	南西 4.3m町道	水道、下水	大堰 3.1km	1 (60,200)
5-1	大字山隈字原田牟田 1309 番 14 外	32,900	1,047	台形 1:2	事務所兼倉庫	S2	営業所、店舗等が見られる国道沿いの商業地域	南東 12m国道	水道、下水	西太刀洗 550m	近商 (80,200) 準防
広川 -1	八女郡広川町大字新代字 南方 783 番 1 外	24,100	656	1:1	住宅	W1	一般住宅、農家住宅等が混在する既成住宅地域	北 4m町道	水道、下水	西鉄久留米 8.5km	1 (70,200)
2	大字藤田字前峯 384 番 29	19,700	287	台形 1:1.5	住宅	W1	一般住宅の中に空地等が見られる既成住宅地域	北 4.7m道路	水道	荒木 3.3km	1 (70,200)
5-1	大字新代字長竿 940 番 1 外	39,800	2,448	台形 1:1.5	店舗兼作業場	S2	店舗、事業所等が多い国道沿いの商業地域	北東 15m国道、北側道	水道	西鉄久留米 7.5km	1 (70,200)
添田 -1	田川郡添田町大字添田字 上町東側 1686 番 3	15,000	220	2:1	住宅	W2	中規模一般住宅の中に店舗等が見られる住宅地域	西 6m町道、南側道	水道	添田 700m	1 (70,200)

2	大字中元寺字蛭子前 1571 番 1	4,400	500	台形 2:1	住宅 W2	農家住宅が建ち並ぶ周囲に農地が多い住宅地域	南東 7 m 県道	水道	添田 3.5km	⑤ (70, 200)
福岡川崎 -1	川崎町大字池尻字原田 897 番 27	14,700	303	1.2:1	住宅 W2	中規模一般住宅が多い区画整然とした住宅地域	北東 6 m 町道	水道	池尻 400m	⑤ (70, 200)
2	大字川崎字小大山 769 番 1	13,000	308	1:1.2	住宅 W1	中規模一般住宅が建ち並ぶ既成住宅地域	西 4.5m 町道	水道	豊前川崎 600m	⑤ (70, 200)
苅田 -1	京都郡苅田町京町 2 丁目 28 番 8	48,500	352	1:1.2	住宅 W1	中規模一般住宅が多い閑静な住宅地域	南 6 m 町道	水道、下水	苅田 900m	1 住居 (60, 200)
2	若久町 1 丁目 8 番 10	37,000	199	1:1.2	住宅 W2	中規模一般住宅等が建ち並ぶ既成住宅地域	北西 6 m 町道	水道、下水	苅田 1.6km	1 住居 (60, 200)
3	神田町 2 丁目 6 番 1	43,200	216	1.2:1	住宅 W1	中規模一般住宅等が建ち並ぶ既成住宅地域	南 6 m 町道	水道、下水	苅田 550m	1 住居 (60, 200)
4	大字与原字下松原 1067 番	31,100	468	1.2:1	住宅 W1	中規模一般住宅が多い既成住宅地域	西 5 m 町道	水道、下水	小波瀬西工大前 2.1km	1 住居 (60, 200)
5	大字新津字今古賀 631 番 28	34,700	235	1:1.2	住宅 LS2	一般住宅が建ち並ぶ高台の住宅地域	西 7 m 町道	水道、ガス、下水	小波瀬西工大前 700m	2 低専 (60, 100)
6	与原 2 丁目 6 番 3 外	38,000	437	台形 1:1.5	住宅 LS2	中規模一般住宅、アパート等が建ち並ぶ住宅地域	北東 5 m 町道	水道、下水	小波瀬西工大前 1.2km	2 低専 (60, 100)
7	大字上片島字下袋尻 1295 番 5	13,200	585	1:1	住宅 RC2	農家住宅等の中に農地が介在する住宅地域	西 6 m 町道	水道、下水	小波瀬西工大前 2.3km	調区 (60, 200)
5-1	神田町 1 丁目 4 番 14	62,500	259	1:2	店舗兼住宅 W2	小売店舗等を中心とする駅前の商業地域	西 16m 県道	水道、下水	苅田 170m	商業 (80, 400) 準防
5-2	与原 2 丁目 1 番 3 外	44,100	850	1.5:1	店舗 S2	国道沿いに店舗等が存する路線商業地域	東 20m 国道	水道、下水	小波瀬西工大前 1.5km	準住居 (60, 200) 準防
9-1	幸町 7 番 159	20,200	8,265	台形 1:1	事務所兼工場 S2	中小規模の工場が建ち並ぶ臨海工業地域	西 9 m 町道、背面道	水道	苅田 2km	工業 (60, 200)
9-2	新浜町 9 番 12	16,800	13,224	1:1	作業所 S1	大規模工場、倉庫等の建ち並ぶ臨海工業地域	北西 20m 道路、三方路	水道	苅田 5km	工専 (60, 200)
9-3	長浜町 32 番	15,300	31,446	台形 1:3	倉庫 S1	大規模工場、倉庫等の建ち並ぶ臨海工業地域	北東 20m 道路、南東側道	水道、ガス	苅田 2.3km	工専 (60, 200)
みやこ -1	みやこ町国作字銅 1311 番 14	14,000	354	1:1	住宅 W2	中規模一般住宅が多い区画整然とした住宅地域	南西 6 m 町道	水道	新豊津 2.3km	⑤ (70, 200)
2	光富字宮屋敷 828 番 1 外	7,850	691	1:2	住宅 W2	農家住宅及び一般住宅が混在している住宅地域	南東 4.5m 県道、三方路	水道	新豊津 3.7km	⑤ (70, 200)
5-1	豊津字ダイテ 515 番 4	17,000	419	台形 1:1.5	店舗兼住宅 W2	店舗併用住宅と住宅が混在する商業地域	西 9 m 国道	水道、下水	新豊津 1.4km	⑤ (70, 200)
吉富 -1	築上郡吉富町大字広津 615 番 1	20,000	226	1:1.5	住宅 W1	一般住宅が建ち並ぶ公益施設に近い既成住宅地域	北 4.7m 町道、東側道	水道、下水	吉富 440m	⑤ 1 住居 (60, 200)
2	大字小犬丸 364 番 3	13,100	284	1:2	住宅 W1	一般住宅等が建ち並ぶ既成住宅地域	南西 8.5m 町道	水道、下水	吉富 1.1km	⑤ 1 住居 (60, 200)
5-1	大字広津 289 番 7 外	22,200	104	1.5:1	改築中	小規模小売店舗等が建ち並ぶ県道沿いの商業地域	北東 11m 県道	水道、下水	吉富 400m	⑤ 近商 (80, 300) 準防
築上 -1	築上町大字椎田 932 番	20,700	446	1:2	住宅 LS2	中規模一般住宅が多い既成住宅地域	南西 4.2m 町道	水道、下水	椎田 250m	⑤ 1 住居 (60, 200)
2	大字宇留津 637 番	12,200	335	1:1.2	住宅 W2	農家住宅のなかに一般住宅も見られる住宅地域	北西 5.2m 町道、背面道	水道、下水	築城 2.3km	⑤ (60, 200)
(佐 賀 県)										
※ 佐賀 -1	佐賀市開成 4 丁目 717 番 13 外「開成 4-5-25」	53,000	264	1:1.2	住宅 W2	中規模住宅が建ち並ぶ区画整然とした住宅地域	南 6.5m 市道	水道、ガス、下水	佐賀 2.3km	1 低専 (50, 80)
2	大財 6 丁目 147 番「大財 6-4-28」	41,100	276	1.2:1	住宅 W2	中規模一般住宅、アパート等が見られる住宅地域	南 4 m 市道	水道、下水	佐賀 2km	1 中専 (60, 200)
3	木原 3 丁目 29 番 28「木原 3-9-5」	33,900	227	1:1.2	住宅 W1	中規模一般住宅が建ち並ぶ郊外の住宅地域	西 4 m 市道	水道、下水	佐賀 4.6km	1 中専 (60, 200)
4	西与賀町大字屋外字一本黒木 764 番 9	35,000	201	1:1.2	住宅 LS2	中規模一般住宅が建ち並ぶ閑静な住宅地域	南 4 m 市道	水道、下水	佐賀 4.4km	1 中専 (60, 200)
※ 5	城内 1 丁目 296 番「城内 1-12-7」	71,700	294	1:1	住宅 W2	中規模一般住宅、アパート等が見られる住宅地域	東 5 m 市道	水道、ガス、下水	佐賀 2.5km	1 住居 (60, 200) 準防
6	諸富町大字為重字石塚外搦 1764 番 10	15,100	196	1.2:1	住宅 W2	漁家住宅、一般住宅等が見られる住宅地域	北 4.5m 市道	水道、下水	佐賀 9.4km	準工 (60, 200)
7	八幡小路 130 番外「八幡小路 5-19」	74,700	513	1:2.5	住宅 W2	住宅、事務所等が建ち並ぶ中心部に近い住宅地域	北 6 m 市道	水道、ガス、下水	佐賀 1.5km	1 住居 (60, 200) 準防
8	高木瀬西 4 丁目 1623 番 10「高木瀬西 4-5-6」	44,700	214	1:1	住宅 W1	一般住宅の中にアパート等も見られる住宅地域	西 6 m 市道	水道、下水	佐賀 3km	1 低専 (50, 80)
9	天祐 1 丁目 301 番 11「天祐 1-5-37」	41,900	235	1:1.5	住宅 W2	中規模一般住宅にアパート等が見られる住宅地域	北 4 m 市道	水道、ガス、下水	佐賀 2.5km	1 中専 (60, 200)
10	本庄町大字袋字円蔵院角 365 番 24	53,200	249	1.2:1	住宅 W2	一般住宅が多く、貸家等も見られる住宅地域	南 4 m 市道	水道、ガス、下水	佐賀 2.8km	1 中専 (60, 200)
11	鍋島町大字八戸溝字四本杉 166 番 29	39,400	248	1:1.5	住宅 W2	中規模一般住宅等が建ち並ぶ住宅地域	西 4 m 市道	水道、下水	佐賀 3.2km	1 住居 (60, 200)
12	高木瀬東 6 丁目 406 番 35「高木瀬東 6-1-9」	38,400	229	1:1	住宅 W1	中規模一般住宅が建ち並ぶ郊外の住宅地域	西 4 m 市道	水道、ガス、下水	佐賀 3.2km	1 低専 (50, 80)
13	川副町大字南里字一本杉 1157 番 21	22,900	209	1:1.2	住宅 W2	中規模一般住宅が建ち並ぶ県道背後の住宅地域	北 5 m 市道	水道、下水	佐賀 5.5km	調区 (60, 100)
14	末広 1 丁目 411 番 17「末広 1-11-57」	42,600	177	1:1	住宅 W2	中規模一般住宅が多い区画整然とした住宅地域	北 5 m 道路	水道、下水	佐賀 3.8km	1 住居 (60, 200)
15	鍋島 1 丁目 174 番「鍋島 1-13-2」	51,100	208	1:1.5	住宅 LS2	中規模一般住宅が建ち並ぶ区画整理済の住宅地域	南 6 m 市道	水道、ガス、下水	佐賀 4.3km	1 低専 (50, 80)
16	水ヶ江 2 丁目 188 番 2「水ヶ江 2-5-8」	68,200	288	1:2	住宅 W2	中規模住宅等が建ち並ぶ環境の良い既成住宅地域	南 6.5m 市道	水道、ガス、下水	佐賀 2.5km	2 中専 (60, 200) 準防

17	鍋島町大字八戸溝字一本椿 1274 番 18	43,100	211	1:1.2	住宅	W2	一般住宅等が建ち並ぶ区画整然とした住宅地域	南東 5 m 市道	水道、ガス、下水	鍋島 400m	1 中専 (60, 200)
18	大和町大字久池井字四本松 1839 番 25	37,000	264	1.2:1	住宅	W1	中規模一般住宅が多い区画整然とした住宅地域	南 5 m 市道	水道、ガス、下水	佐賀 6.5km	1 住居 (60, 200)
19	諸富町大字徳富字三本黒木 2024 番 16	26,700	175	1:1.2	住宅	W1	中規模一般住宅が建ち並ぶ既成住宅地域	北 4 m 市道	水道、下水	佐賀 8.9km	1 住居 (60, 200)
20	大和町大字久池井字二本松 1543 番 41	26,400	278	1.5:1	住宅	W2	中規模一般住宅が多い閑静な住宅地域	南 4 m 市道	水道、下水	佐賀 7km	1 低専 (50, 80)
21	高木瀬町大字長瀬字二本杉 2284 番 2	16,400	543	1:1.2	住宅	W1	農家住宅と一般住宅が見られる住宅地域	東 4 m 市道	水道、下水	佐賀 4.1km	調区 (60, 100)
22	大和町大字川上字渡内四割 693 番 3	11,200	372	1:2	住宅	W2	農家住宅と一般住宅が見られる住宅地域	北 4.5 m 市道、背面道	水道	佐賀 8.1km	調区 (60, 100)
23	金立町大字金立字二本黒木 400 番 4	13,000	475	台形 1.2:1	住宅	LS2	農家住宅の中に一般住宅等が見られる住宅地域	北 4 m 市道	水道	佐賀 6.8km	調区 (60, 100)
24	川副町大字犬井道字四本谷 332 番 2	15,500	281	1.5:1	住宅	W2	一般住宅、農家住宅等が見られる住宅地域	東 4 m 市道	水道、下水	佐賀 10km	調区 (60, 200)
25	松原 4 丁目 131 番「松原 4-5-19」	58,300	185	1:2.5	住宅	W2	住宅、マンション、病院等が混在する住宅地域	南 5.5 m 市道	水道、ガス、下水	佐賀 2km	商業 (80, 400) 準防
※	兵庫北 5 丁目 151 番「兵庫北 5-9-9」	68,500	228	1:1.5	住宅	LS2	一般住宅が多い土地区画整理区域内の住宅地域	北 6 m 市道	水道、ガス、下水	佐賀 1.9km	1 中専 (60, 200)
5-1	神野東 2 丁目 2658 番「神野東 2-1-3」	180,000	816	1:1.5	事務所	SRC5	事務所ビルのほかに店舗が建ち並ぶ商業地域	南 16 m 市道、西側道	水道、ガス、下水	佐賀 100m	商業 (80, 500) 準防
5-2	柳町 17 番 1「柳町 2-21」	65,500	182	1:1.5	専門学校兼住宅	RC4	小売店舗等を中心とした県道沿いの商業地域	西 15 m 県道	水道、ガス、下水	佐賀 1.7km	商業 (80, 400) 準防
5-3	神野東 4 丁目 2266 番「神野東 4-7-21」	64,500	666	1.5:1	店舗兼共同住宅	RC4	中小規模の事務所、店舗兼住宅等が多い商業地域	北 8 m 市道	水道、ガス、下水	佐賀 650m	近商 (80, 200)
5-4	天祐 1 丁目 258 番 3「天祐 1-3-30」	58,200	350	1:1.5	店舗兼共同住宅	S2	小規模な小売店舗等が多い近隣商業地域	北 16 m 市道、西側道	水道、ガス、下水	佐賀 2.1km	近商 (80, 200)
5-5	中央本町 153 番「中央本町 4-1」	79,600	273	1:2	店舗	RC3	小売店舗、飲食店等が建ち並ぶ既成商業地域	南 10 m 市道、西側道	水道、ガス、下水	佐賀 1.4km	商業 (80, 400) 準防
5-6	若宮 2 丁目 212 番外「若宮 2-5-49」	61,600	1,052	1:1.5	店舗	S2	店舗、事務所等が建ち並ぶ路線商業地域	北 24 m 国道、背面道	水道、ガス、下水	佐賀 1.9km	近商 (80, 200)
5-7	唐人 2 丁目 104 番「唐人 2-3-33」	64,400	184	1:2	店舗	S2	飲食店、駐車場等が多い飲食街に近い商業地域	北 6.5 m 市道	水道、ガス、下水	佐賀 800m	商業 (80, 400) 準防
※	天神 2 丁目 12 番 1「天神 2-1-15」	81,000	269	1:2.5	事務所兼店舗	S3	事務所、店舗等が建ち並ぶ商業地域	南 11 m 市道	水道、ガス、下水	佐賀 700m	商業 (80, 400) 準防
5-9	中央本町 86 番外「中央本町 3-1」	173,000	1,127	1.5:1	店舗兼事務所	RC6F1B	中層の店舗、事務所ビル等が多い中心商業地域	西 20 m 県道、北側道	水道、ガス、下水	佐賀 1.2km	商業 (80, 500) 防火
※	駅前中央 1 丁目 152 番 1「駅前中央 1-5-10」	245,000	1,272	1:1	事務所	SRC8	店舗、事務所ビルが建ち並ぶ駅前の商業地域	西 28 m 県道	水道、ガス、下水	佐賀 250m	商業 (80, 500) 準防
5-11	多布施 1 丁目 150 番 1 外「多布施 1-5-45」	87,500	791	台形 1:1.5	店舗	S1	店舗、事務所等が建ち並ぶ国道沿いの商業地域	東 30 m 国道	水道、ガス、下水	佐賀 1.3km	近商 (80, 200) 準防
5-12	高木瀬町大字長瀬字坪ノ上一本杉 986 番 1	59,500	979	台形 1.5:1	店舗兼事務所	S1	店舗、営業所等が建ち並ぶ路線商業地域	南西 25 m 国道、南側道	水道、下水	佐賀 3.2km	準工 (60, 200)
5-13	諸富町大字山領字山領分四本谷一角 806 番 6 外	26,500	1,022	台形 1:1.5	店舗	S1	店舗、事業所、倉庫等が見られる路線商業地域	南西 10.5 m 国道	水道、下水	佐賀 6.3km	準工 (60, 200)
5-14	本庄町大字袋字一本柳 302 番 3 外	61,600	753	台形 1:1	店舗	S1	店舗、事務所等が建ち並ぶ路線商業地域	北 20 m 国道、背面道	水道、ガス、下水	佐賀 3km	準工 (60, 200)
※	兵庫北 4 丁目 185 番外「兵庫北 4-14-20」	79,500	559	2:1	店舗	S1	店舗・事務所・マンション等が建ち並ぶ商業地域	東 20 m 市道	水道、ガス、下水	佐賀 1.7km	1 住居 (60, 200)
唐津 1	唐津市東城内 47 番外「東城内 2-30」	56,000	397	1:1	住宅	W2	一般住宅の中に旅館等が見られる閑静な住宅地域	東 5.5 m 市道	水道、ガス、下水	唐津 1.1km	調 1 低専 (50, 80) 準防
※	鏡字宮ノ原 1830 番 45	36,000	306	1:1	住宅	W1	中規模一般住宅が多い国道背後の既成住宅地域	南西 5 m 市道	水道、下水	東唐津 1.6km	調 1 中専 (60, 200)
3	唐房 6 丁目 4974 番 3	19,400	202	1:1.5	住宅	LS2	中規模一般住宅の中に空地等が見られる住宅地域	北西 5 m 市道	水道、下水	西唐津 4.3km	調 1 中専 (60, 200)
4	二夕子 1 丁目 198 番 5「二夕子 1-6-42」	30,000	190	台形 1.2:1	住宅	W2	中規模一般住宅が建ち並ぶ丘陵地の住宅地域	南 4 m 市道	水道、ガス、下水	西唐津 800m	調 1 中専 (60, 200)
5	町田 4 丁目 570 番 108「町田 4-7-27」	45,900	267	1:1	住宅	LS2	一般住宅等が建ち並ぶ区画整然とした住宅地域	南 7 m 市道	水道、ガス、下水	唐津 1.2km	調 1 中専 (60, 200)
6	浜玉町浜崎字浦町 1581 番	26,100	172	1:3	住宅	W2	中規模一般住宅が建ち並ぶ既成住宅地域	南東 3.8 m 市道	水道、下水	浜崎 950m	調 1 住居 (60, 200)
7	呼子町殿ノ浦字イザナラ 370 番 101 外	10,200	215	1:2	住宅	W2	一般住宅が建ち並ぶ国道背後の住宅地域	西 5 m 市道	水道、下水	西唐津 12km	調 (60, 200)
8	相知町相知字菅田 2156 番 11	14,500	216	1:1.5	住宅	W2	一般住宅が建ち並ぶ相知地区中心部の住宅地域	南西 6 m 市道	水道、下水	相知 1.5km	調 (70, 200)
9	相知町千束字太郎丸 1711 番 28	9,100	304	1:1	住宅	W1	中規模一般住宅が建ち並ぶ丘陵地の住宅地域	東 5 m 市道	水道、下水	相知 1.4km	調 (60, 200)
10	呼子町呼子字高尾 3900 番 9	12,500	151	1:1.5	住宅	W2	一般住宅等が建ち並ぶ丘陵地の住宅地域	西 4 m 市道	水道、下水	西唐津 12km	調 (70, 200)
※	鏡新開 63 番 2	54,700	202	1:1.5	住宅	W2	一般住宅等が建ち並ぶ区画整理済の住宅地域	西 6 m 市道	水道、ガス、下水	東唐津 310m	調 1 中専 (60, 200)
5-1	呉服町 1807 番 1	54,500	158	1:2	店舗兼住宅	S4	小売店舗が建ち並ぶ古くからある商業地域	東 5 m 市道	水道、ガス、下水	唐津 250m	調 商業 (80, 400) 準防
5-2	材木町 2154 番	52,700	253	1:4	店舗兼住宅	S3	小売店舗等が建ち並ぶ既成商業地域	北東 8 m 市道	水道、ガス、下水	唐津 950m	調 商業 (80, 400) 準防
5-3	西唐津 2 丁目 6228 番 47	38,200	124	1:2.5	店舗	W2	低層小売店舗が多い既成近隣商業地域	南東 11 m 道路	水道、ガス、下水	西唐津 550m	調 近商 (80, 200) 準防
5-4	和多田本村 3983 番 1「和多田本村 5-43」	54,600	899	1:3	店舗	S2	低層店舗、大型店が見られる国道背後の商業地域	南東 10 m 市道	水道、ガス、下水	和多田 700m	調 準住居 (60, 200)
5-5	浜玉町浜崎字大屋 1289 番 1	32,000	186	1:3	店舗兼住宅	W2	低層店舗等が建ち並ぶ市民センター前の商業地域	北東 8 m 県道	水道、下水	浜崎 700m	調 近商 (80, 200)
5-6	呼子町呼子字高尾 3764 番 35 外	26,300	139	1:3	店舗兼住宅	W2	小売店舗、土産店等が建ち並ぶ近隣商業地域	東 6 m 市道	水道、下水	西唐津 12km	調 (70, 200)
5-7	相知町相知字中園 1650 番 1	17,700	180	台形 1:1.2	店舗兼住宅	W2	低層小売店舗等が建ち並ぶ近隣商業地域	北東 8 m 市道、背面道	水道、下水	相知 800m	調 (70, 200)

※ 鳥栖 -1	鳥栖市宿町字野添 1110 番 13	51,900	261	1.5:1	空地	一般住宅が建ち並ぶ利便性の良い住宅地域	南 4 m 市道	水道、ガス、下水	鳥栖 1.7km	1 住居 (60, 200)
2	田代外町字大木 671 番 3	44,400	241	1:2	住宅 W2	中規模一般住宅が建ち並ぶ閑静な住宅地域	東 6 m 市道	水道、下水	田代 1km	1 中専 (60, 200)
3	真木町字宮ノ前 2102 番 14	40,000	242	1:1.5	住宅 LS2	中規模一般住宅が多い閑静な住宅地域	北西 6 m 市道	水道、下水	鳥栖 1.7km	1 住居 (60, 200)
4	土井町字土井 207 番 4	47,100	295	1:1.2	住宅 LS2	中規模一般住宅が多い中心部に近い住宅地域	東 4.5 m 市道	水道、下水	鳥栖 1.6km	1 住居 (60, 200)
5	加藤田町 2 丁目 150 番 7	33,700	232	1:1	住宅 LS2	中規模一般住宅が建ち並ぶ郊外の住宅地域	南 4 m 市道	水道、下水	田代 1.9km	1 低専 (50, 80)
6	儀徳町字西田 2521 番 3	36,600	216	1:1.5	住宅 W2	一般住宅が多く、アパート等も見られる住宅地域	南 5 m 市道	水道、下水	肥前旭 500m	1 中専 (60, 200)
7	元町字霜月 1191 番 29	54,400	211	1:1.2	住宅 W2	一般住宅が建ち並ぶ利便性の良い住宅地域	北 5 m 市道	水道、ガス、下水	鳥栖 1.2km	1 住居 (60, 200)
8	桜ヶ丘町 2466 番 60	35,100	234	1:1.2	住宅 W2	中規模一般住宅が建ち並ぶ郊外の住宅地域	北西 5 m 市道	水道、下水	新鳥栖 950m	1 住居 (60, 200)
9	桜町字新町裏 1102 番 4	32,400	350	1:2	住宅 W2	一般住宅の中にアパート等が見られる住宅地域	北 4.5 m 市道	水道、ガス、下水	田代 700m	1 住居 (60, 200)
10	藤木町字二塚 2430 番	52,000	233	1:1.2	住宅 W2	一般住宅が建ち並ぶ区画整然とした住宅地域	西 6 m 市道	水道、ガス、下水	鳥栖 1km	1 住居 (60, 200)
11	曾根崎町字村中 1316 番 1	38,900	228	1:1	住宅 W2	一般住宅のほかにアパート等が見られる住宅地域	東 4.5 m 市道	水道、ガス、下水	鳥栖 1.1km	1 住居 (60, 200)
12	安楽寺町字大屋敷 1262 番 1	14,900	455	不整形 1.2:1	住宅 W2	農家住宅が建ち並ぶ筑後川に近い住宅地域	東 4 m 市道	水道、下水	肥前旭 2.8km	調区 (60, 200)
13	神辺町字土井内 980 番	18,600	642	1:1.5	住宅 W1	農家住宅の中に一般住宅等が見られる住宅地域	東 4.5 m 市道	水道、下水	鳥栖 3km	調区 (60, 200)
※ 14	蔵上 3 丁目 219 番	61,500	250	1:1.2	住宅 LS2	中規模住宅が建ち並ぶ区画整然とした住宅地域	北 6 m 市道	水道、ガス、下水	新鳥栖 750m	1 低専 (50, 80)
※ 15	弥生が丘 5 丁目 114 番	58,400	271	1:1	住宅 W2	北部丘陵で開発された区画整然とした住宅地域	北 6 m 市道	水道、ガス、下水	弥生が丘 1.1km	1 低専 (50, 80)
3-1	萱方町字前田 99 番 4	15,600	987	1.2:1	田	住宅地域に近い宅地化が進んでいる地域		水道、下水	鳥栖 3.1km	1 低専 (50, 80)
5-1	本通町 1 丁目字小原 811 番 6 外	105,000	214	1:2	店舗 S2	低層小売店舗等が建ち並ぶ駅前周辺の商業地域	南 15 m 県道	水道、ガス、下水	鳥栖 350m	商業 (80, 400) 準防
5-2	元町字丁ノ坪 1349 番 5	82,000	686	1:1.5	事務所 LS2	店舗、事務所等が建ち並ぶ国道沿いの商業地域	西 18 m 国道	水道、下水	鳥栖 1.4km	近商 (80, 200)
5-3	東町 1 丁目字棟木 1057 番 2 外	60,300	251	1:1.2	店舗兼住宅 S2	小規模小売店舗等が多い駅に近い商業地域	南東 12 m 市道	水道、ガス、下水	鳥栖 400m	商業 (80, 400) 準防
5-4	布津原町字布津原 62 番 125 外	63,800	624	3:1	店舗 S1	低層店舗、営業所等が多い路線商業地域	東 25 m 県道、北側道	水道、ガス、下水	鳥栖 2.6km	準住居 (60, 200)
9-1	原町字本原 1060 番外	43,100	27,912	不整形 1.5:1	空地	大規模工場、倉庫等が多い国道沿いの工業地域	東 10.5 m 国道、三方路	水道、下水	田代 600m	工業 (60, 200)
9-2	江島町字熊本 1699 番 3 外	23,400	2,650	1:1.2	倉庫 S1	中小規模の倉庫が建ち並ぶ国道背後の工業地域	南東 12 m 市道	水道、下水	肥前麓 2km	準工 (60, 200)
9-3	酒井西町字福深 834 番 1 外	39,000	3,853	1:2	事務所兼倉庫 S1	小規模工場、倉庫、事務所等が多い工業地域	東 14 m 国道	水道、下水	鳥栖 2.1km	準工 (60, 200)
多久 -1	多久市北多久町大字小侍 301 番 12	15,100	233	1:1	住宅 W2	中規模一般住宅が多い既存住宅地域	西 6 m 市道	水道、下水	多久 500m	1 住居 (60, 200)
2	多久町 2082 番 10	8,590	336	台形 1:1	住宅 W2	一般住宅、農家住宅等が見られる住宅地域	東 5.5 m 市道	水道	多久 4.1km	1 住居 (60, 200)
3	東多久町大字別府 3357 番 3	16,200	307	1:1	住宅 LS2	中規模一般住宅が多い区画整然とした住宅地域	東 5 m 市道	水道、ガス	東多久 1.3km	1 住居 (60, 200)
5-1	北多久町大字小侍 638 番 4 外	25,400	617	台形 1:1.5	店舗、事務所兼住宅 RC3	飲食店、給油所等が見られる国道沿いの商業地域	南 14 m 国道	水道、下水	多久 500m	1 商業 (80, 400)
伊万里 -1	伊万里市大坪町字柳町丙 2110 番 15 外	27,200	186	1:2	住宅 W2	一般住宅の中に事務所等が見られる住宅地域	南 4 m 市道	水道、ガス、下水	伊万里 1.3km	1 住居 (60, 200)
2	二里町八谷掬字有田六本松 807 番 33	19,900	231	2:1	住宅 W2	一般住宅の中にアパート等が見られる住宅地域	東 4.5 m 私道	水道、下水	川東 750m	2 低専 (60, 100)
3	二里町八谷掬字伊万里三本松 1316 番 2	33,800	242	1:1.5	住宅 W3	中規模一般住宅が建ち並ぶ住宅地域	北 6 m 市道	水道、ガス、下水	伊万里 1.2km	1 住居 (60, 200)
5-1	伊万里町字新町甲 43 番外	34,700	408	1:5.5	店舗兼住宅 W2	中小規模の低層小売店舗が建ち並ぶ既成商業地域	南 5 m 市道	水道、ガス、下水	伊万里 800m	1 商業 (80, 400) 準防
5-2	二里町大里字松尾掬甲 2811 番 9 外	24,300	205	1.5:1	店舗兼住宅 W2	小売店舗、一般住宅が混在する近隣商業地域	南 8 m 市道	水道、下水	川東 100m	1 近商 (80, 200)
武雄 -1	武雄市武雄町大字昭和 314 番	44,400	330	1:2.5	住宅 LS2	住宅、事務所等が混在する区画整理済の住宅地域	南東 6 m 市道	水道	武雄温泉 750m	1 住居 (60, 200)
2	朝日町大字甘久字北上滝 3053 番	12,500	357	台形 1.2:1	住宅 W2	農家住宅の中に一般住宅が見られる住宅地域	南 5 m 市道	水道	高橋 1.4km	1 住居 (60, 200)
3	武雄町大字富岡字水谷 11242 番 19	23,500	298	1:1	住宅 W1	中規模一般住宅が建ち並ぶ丘陵地の住宅地域	南西 5 m 市道	水道	武雄温泉 2km	1 低専 (50, 80)
5-1	武雄町大字富岡字サキ田 7843 番 12	65,500	205	1:3	店舗 S2	低層店舗、営業所等が建ち並ぶ商業地域	南東 20 m 県道	水道、下水	武雄温泉 540m	1 商業 (80, 400)
5-2	武雄町大字富岡字内町 7642 番 7	37,400	99	1:2	店舗兼住宅 W4	店舗兼住宅が多い旅館街に近い近隣商業地域	南東 5 m 市道	水道、下水	武雄温泉 650m	1 商業 (80, 400)
5-3	朝日町大字甘久字丁ノ坪 1300 番 2 外	34,100	1,198	3:1	店舗兼作業場 S1	中規模店舗、営業所等が建ち並ぶ路線商業地域	北西 13 m 県道、南西側道	水道	高橋 500m	1 準工 (60, 200)
鹿島 -1	鹿島市大字高津原字二本松 3612 番 4	26,900	292	1:2	住宅 W2	一般住宅、アパート等が見られる住宅地域	北東 4 m 市道	水道、下水	肥前鹿島 850m	2 住居 (60, 200)
2	大字納富分字広瀬 1623 番 24	24,800	245	1:1	住宅 W2	中規模一般住宅等が建ち並ぶ閑静な住宅地域	北西 5 m 道路	水道、下水	肥前鹿島 2km	1 低専 (50, 80)
3	大字中村字温泉 274 番 15	19,800	261	1:1.5	住宅 W2	中規模一般住宅が建ち並ぶ住宅地域	北西 4 m 市道	水道、下水	肥前鹿島 560m	1 住居 (60, 200)
5-1	大字高津原字柳筆 4305 番 4 外	38,900	269	1:3.5	店舗兼住宅 S2	小売店舗、金融機関等が建ち並ぶ商業地域	西 17.5 m 県道	水道、下水	肥前鹿島 400m	1 商業 (80, 400) 準防
小城 -1	小城市小城町字東小路 159 番 11	30,200	190	1:1.2	住宅 W2	中規模一般住宅が建ち並ぶ利便性の良い住宅地域	北 4 m 私道	水道、下水	小城 500m	1 住居 (70, 200)

2	小城町松尾山彦 4509 番 17	22,400	272	1:1	住宅	LS2	中規模一般住宅が建ち並ぶ住宅地域	東 6 m 市道	水道	小城 2.1km	〇 (60,200)
3	牛津町勝字一本松 1323 番 10	25,100	217	1:1.5	住宅	W1	中規模一般住宅が建ち並ぶ住宅地域	南 6 m 道路	水道、下水	牛津 550m	〇 (60,200)
4	牛津町下砥川字蒲原 782 番 2	11,600	487	1:2	住宅	W2	農家住宅、一般住宅等が見られる住宅地域	南東 6 m 市道	水道、下水	肥前山口 2.1km	〇 (60,200)
5	三日町堀江字深町 396 番 20	25,100	240	1:1.5	住宅	LS2	一般住宅、アパート等が建ち並ぶ郊外の住宅地域	北 6 m 私道	水道、下水	久保田 2.1km	〇 (60,200)
5-1	小城町字北小路 251 番 18	35,700	274	1:1.5	店舗兼住宅	W2	小売店舗等が建ち並ぶ国道沿いの商業地域	北 16m 国道	水道	小城 1.1km	〇 (70,200)
5-2	牛津町牛津字牛津一 812 番 1 外	28,900	284	1:2.5	店舗兼住宅	S2	小売店舗等が建ち並ぶ古くからの商業地域	北西 12m 市道	水道、下水	牛津 700m	〇 (70,200)
佐賀 嬉野 -1	嬉野市嬉野町大字下宿字三本松甲 3251 番	29,000	325	1:1	住宅	W2	一般住宅が多い区画整然とした住宅地域	南東 6 m 市道	水道、下水	武雄温泉 14km	〇 2 住居 (60,200)
2	嬉野町大字岩屋川内字今ノ川内甲 1643 番	14,300	283	1:1	住宅	W2	農家住宅、一般住宅が見られる傾斜地の住宅地域	南西 4 m 市道、南東側道	水道	肥前鹿島 14km	〇 1 住居 (60,200)
5-1	嬉野町大字下宿字大畑乙 2185 番 1	53,200	190	1:4	店舗兼住宅	W2	低層店舗、旅館等が建ち並ぶ温泉街の商業地域	南 8 m 市道	水道、下水	武雄温泉 15km	〇 商業 (80,400) 準防
神埼 -1	神埼市神埼町本堀字朝日 3150 番 23	29,800	271	1:1	住宅	W2	中規模一般住宅が建ち並ぶ閑静な住宅地域	北 5 m 市道	水道、ガス、下水	神埼 1.1km	〇 (60,200)
2	神埼町尾崎字金屋 978 番 1 外	13,600	683	台形 1:1.2	住宅	W2	農家住宅の中に一般住宅が見られる住宅地域	西 5 m 市道	水道	神埼 3.3km	〇 (60,200)
5-1	神埼町田道ヶ里字駅二本松 2250 番 1 外	40,300	340	1:3	店舗兼住宅	S3	低層小売店舗等が建ち並ぶ駅通りの近隣商業地域	東 16m 県道	水道、下水	神埼 400m	〇 (70,200)
吉野ヶ里 -1	神埼郡吉野ヶ里町豆田字鶴角 1352 番 9	26,100	215	1:1.5	住宅	W2	中規模一般住宅が多い既成住宅地域	西 4.5m 町道	水道、下水	吉野ヶ里公園 1.2km	〇 (60,200)
2	立野字立野 655 番 1	24,700	231	1:1.5	住宅	W2	一般住宅が多く、アパート等も見られる住宅地域	東 5 m 町道	水道、下水	吉野ヶ里公園 1.6km	〇 (60,200)
3	大曲字松原 2427 番 3	16,900	184	1:1	住宅	W2	一般住宅が多く、アパート等も見られる住宅地域	西 5 m 町道	水道、下水	吉野ヶ里公園 2km	〇 (60,200)
4	石動字二本松 1930 番	8,400	547	台形 1:1	住宅	W2	農家住宅の中に一般住宅等が見られる住宅地域	南西 5 m 町道	水道、下水	吉野ヶ里公園 4.3km	〇 (60,100)
5-1	吉田字蓮津 2946 番 61	27,800	351	1:2	診療所	W1	小売店舗が建ち並ぶ既成近隣商業地域	北西 8 m 町道	水道、下水	吉野ヶ里公園 1.1km	〇 (70,200)
基山 -1	三養基郡基山町大字宮浦字玉虫 486 番 76	43,800	220	1:1.5	住宅	W2	一般住宅が建ち並ぶ区画整然とした住宅地域	南東 6 m 町道	水道、ガス、下水	基山 900m	1 低専 (50,80)
2	大字小倉字道西 226 番 1	30,000	288	1:1	住宅	W2	一般住宅の中に農家住宅等が見られる住宅地域	北東 5 m 町道	水道、下水	基山 750m	1 住居 (60,200)
3	大字宮浦字南田 999 番 4	36,000	380	1:1.5	住宅	LS2	中規模一般住宅が多い既成住宅地域	西 4 m 町道	水道、下水	基山 1km	1 低専 (50,80)
4	大字長野字村中 546 番 1	17,900	450	1:1	住宅	LS2	一般住宅の中に農家住宅等が見られる住宅地域	北 4.5m 町道、西側道	水道	弥生が丘 1.6km	調区 (60,100)
上峰 -1	上峰町大字坊所字一本谷 2558 番 68	27,000	272	1:1	住宅	W2	中規模一般住宅が建ち並ぶ住宅地域	北西 4.5m 町道	水道、ガス、下水	中原 2.6km	〇 (60,200)
2	大字堤字二本松 3157 番 1	9,180	336	1:1	住宅	W2	農家住宅の中に一般住宅が見られる住宅地域	南 4 m 町道	水道、下水	中原 3.6km	〇 (60,200)
みやき -1	みやき町大字白壁字七ノ幡 2484 番 10 外	21,500	269	1:1	住宅	W1	一般住宅が多い傾斜地の区画整然とした住宅地域	東 6 m 町道	水道	久留米 3km	〇 (60,200)
2	大字中津隈字板部 2720 番 15	17,700	235	2:1	住宅	W2	一般住宅、農家住宅等が多い既成住宅地域	東 4.5m 町道	水道、下水	中原 2.4km	〇 (60,200)
5-1	大字原古賀字拾徳 2580 番 2 外	24,200	626	台形 1.5:1	店舗	S1	低層店舗、一般住宅等が混在する路線商業地域	北 12m 県道	水道	中原 1.3km	〇 (60,200)
佐賀有田 -1	西松浦郡有田町本町字外尾原丙 1530 番 15	26,000	216	1:1.5	住宅	W2	中心市街地に近く、区画整然とした住宅地域	北西 6 m 町道	水道、下水	有田 350m	〇 1 住居 (60,200)
2	中樽 2 丁目 64 番 5「中樽 2-8-7」	15,800	329	台形 1.2:1	住宅	W2	一般住宅の中に製陶所等が見られる住宅地域	北東 4 m 町道	水道	上有田 700m	〇 1 住居 (60,200)
3	舞原字下舞原乙 2347 番 38	15,300	236	1:1	住宅	W1	一般住宅等が建ち並ぶ区画整然とした住宅地域	西 6 m 町道	水道	黒川 1.3km	〇 (60,200)
4	広瀬山字松尾口甲 1925 番	9,400	296	台形 1:1.5	住宅	W2	一般住宅が多く、製陶所等も見られる住宅地域	北 6.5m 町道	水道	西有田 2.1km	〇 (60,200)
5-1	本町字東ノ前丙 972 番 5	35,900	211	1:2.5	店舗	W2	小売店舗、飲食店等が建ち並ぶ商業地域	南西 10.5m 県道	水道、下水	有田 150m	〇 商業 (80,400)
5-2	蔵宿字蔵敷原丙 3867 番 3	19,200	702	台形 2:1	店舗	S1	低層小売店舗等が見られる国道沿いの商業地域	東 8.5m 国道	水道	蔵宿 200m	〇 (60,200)
佐賀白石 -1	杵島郡白石町大字福田字郷二本橋 2027 番 26	20,000	231	1.2:1	住宅	W2	中規模一般住宅が建ち並ぶ中心部に近い住宅地域	西 4.5m 私道	水道、下水	肥前白石 500m	〇 (70,200)
2	大字堤字堤 674 番 1	7,530	414	台形 2.5:1	住宅	W2	農家住宅の中に一般住宅が見られる住宅地域	東 4.5m 町道	水道、下水	肥前白石 3.6km	〇 (60,200)
5-1	大字福田字三本橋 2278 番 1	26,500	531	1.2:1	店舗	S1	中小規模の店舗等が多い国道沿いの路線商業地域	北西 16m 国道	水道、下水	肥前白石 600m	〇 (60,200)
(長 崎 県)											
長崎 -1	長崎市伊良林 1 丁目 83 番 2「伊良林 1-9-2」	195,000	209	1:2	住宅	W2	中規模一般住宅が建ち並ぶ閑静な住宅地域	北西 5 m 市道	水道、ガス、下水	長崎 1.7km	1 住居 (60,200) 準防
2	愛宕 3 丁目 440 番 8「愛宕 3-10-35」	22,100	155	1:1	住宅	W2	一般住宅が建ち並ぶ傾斜地の住宅地域	南西 2.7m 市道	水道、ガス、下水	長崎 3.5km	1 住居 (60,200) 準防
3	片淵 2 丁目 14 番 2「片淵 2-13-17」	152,000	113	1.5:1	住宅	W2	一般住宅のほかアパートも見られる既成住宅地域	東 3.5m 市道	水道、ガス、下水	長崎 1.9km	1 住居 (60,200) 準防
4	田中町 1566 番	57,800	177	1:1	住宅	W2	中規模一般住宅が多い区画整理済の住宅地域	東 6 m 市道	水道、下水	肥前古賀 3.7km	1 中専 (60,200)

5	富士見町 196 番「富士見町 17-3」	173,000	233	1:1.5	住宅 W2	中規模一般住宅が多い区画整然とした住宅地域	南東 8 m 市道	水道、ガス、下水	浦上 1.6km	1 住居 (60, 200) 準防
6	平和町 352 番「平和町 28-3」	224,000	364	台形 1:1.5	共同住宅 RC4	一般住宅等が建ち並ぶ区画整然とした住宅地域	西 8 m 市道	水道、ガス、下水	浦上 1km	2 中専 (60, 200) 準防
※	滑石 3 丁目 440 番 45「滑石 3-17-9」	60,500	195	1:1.2	住宅 LS2	中規模一般住宅が建ち並ぶ傾斜地の住宅地域	西 4 m 市道	水道、ガス、下水	道ノ尾 2.1km	1 低専 (50, 100)
8	虹が丘町 2300 番 69「虹が丘町 20-3」	60,900	171	1:1.5	住宅 W2	中規模一般住宅からなる区画整然とした住宅地域	南東 6 m 市道	水道、ガス、下水	道ノ尾 1.5km	1 低専 (50, 100)
9	西北町 110 番 4	46,300	185	1:1.5	空地	中規模一般住宅が建ち並ぶ傾斜地の住宅地域	北 4 m 私道	水道、ガス、下水	道ノ尾 1.1km	1 中専 (60, 200)
10	江平 1 丁目 432 番 12「江平 1-16-5」	45,600	223	1:1.2	住宅 W2	一般住宅が建ち並ぶ傾斜地の住宅地域	西 4.5 m 市道	水道、ガス、下水	浦上 2.3km	1 中専 (60, 200) 準防
11	小江原 4 丁目 330 番 378「小江原 4-15-23」	56,300	190	1:1.2	住宅 W2	一般住宅が建ち並ぶ区画整然とした住宅地域	北西 6 m 市道	水道、ガス、下水	浦上 5.6km	1 低専 (50, 80)
12	錦 2 丁目 815 番 8「錦 2-8-5」	65,500	153	台形 1:1	住宅 W2	中小規模一般住宅が建ち並ぶ住宅地域	南西 7.5 m 市道	水道、ガス、下水	西浦上 1.3km	1 中専 (60, 200)
13	石神町 409 番 23「石神町 37-24」	47,000	171	1.2:1	住宅 W2	中規模一般住宅が建ち並ぶ傾斜地の住宅地域	南 4 m 市道	水道、ガス、下水	西浦上 1.9km	1 低専 (50, 100)
14	本原町 260 番「本原町 31-8」	159,000	229	1:1.2	住宅 RC2	中規模一般住宅が多い閑静な住宅地域	西 6 m 市道	水道、ガス、下水	西浦上 1.6km	1 住居 (60, 200) 準防
15	江里町 1447 番 1「江里町 11-4」	77,600	160	1:1.5	住宅 W2	一般住宅、アパート等が混在する住宅地域	南 3 m 市道	水道、ガス、下水	西浦上 1.2km	1 住居 (60, 200) 準防
※	上西山町 156 番 1「上西山町 2-22」	238,000	329	1:1.5	住宅 W2	中規模一般住宅が多い閑静な住宅地域	南東 8.5 m 市道	水道、ガス、下水	長崎 1.4km	1 住居 (60, 200) 準防
17	三原 1 丁目 2 番 90「三原 1-40-16」	55,500	249	1:1	住宅 W2	一般住宅が建ち並ぶ区画整然とした住宅地域	南西 4 m 市道	水道、ガス、下水	浦上 3.8km	1 低専 (50, 100)
※	高尾町 543 番 13「高尾町 14-3」	86,700	150	1:1.2	住宅 LS3	一般住宅、マンション、店舗が混在する住宅地域	北西 6.5 m 市道、背面道	水道、ガス、下水	浦上 2.2km	1 中専 (60, 200)
19	平戸小屋町 300 番「平戸小屋町 17-16」	11,400	112	2.5:1	住宅 W2	小規模一般住宅が密集する傾斜地の住宅地域	南東 1.1 m 私道	水道、ガス、下水	長崎 2.7km	1 住居 (60, 200) 準防
20	緑町 411 番「緑町 10-17」	147,000	111	1:1.5	住宅 SRC3	一般住宅のほか事業所等も混在する住宅地域	東 6 m 市道、背面道	水道、ガス、下水	浦上 580m	1 住居 (60, 200) 準防
21	鳴滝 2 丁目 44 番 1「鳴滝 2-8-12」	108,000	109	1:1.5	住宅 LS2	中規模一般住宅が建ち並ぶ閑静な住宅地域	北西 2.5 m 市道	水道、ガス、下水	長崎 2.4km	1 中専 (60, 200) 準防
22	現川町 1929 番 9	26,600	330	台形 1:1.5	住宅 W2	農家住宅の中に一般住宅も見られる住宅地域	南西 4 m 私道	水道、下水	現川 130m	1 低専 (50, 100)
23	福田本町 1427 番 3 外	40,000	163	台形 1.2:1	住宅 W2	中規模一般住宅等が建ち並ぶ既成住宅地域	北 4 m 私道	水道、下水	長崎 6.8km	1 中専 (60, 200)
※	秋月町 284 番 1 内「秋月町 22-4」	12,900	122	台形 1:1.5	住宅 W2	小規模一般住宅が密集する高台の住宅地域	南 1.5 m 道路	水道、ガス、下水	長崎 3.5km	1 住居 (60, 200) 準防
25	網場町 495 番 5	46,800	244	1:1	住宅 W2	一般住宅、アパート、事務所が混在する住宅地域	南西 4 m 市道	水道、下水	現川 6km	1 中専 (60, 200)
26	矢の平 1 丁目 74 番「矢の平 1-10-3」	15,100	148	3:1	住宅 W2	中小規模一般住宅が密集する傾斜地の住宅地域	東 1 m 市道、北側道	水道、ガス、下水	長崎 2.8km	1 住居 (60, 200) 準防
27	戸町 2 丁目 177 番 50 外	48,900	206	不整形 1.5:1	住宅 W2	一般住宅が建ち並ぶ高台の住宅地域	北西 4.5 m 市道	水道、ガス、下水	長崎 4km	1 低専 (50, 100)
28	上戸町 2 丁目 1 番 160「上戸町 24-8」	74,800	122	1:1.5	住宅 W2	一般住宅等が建ち並ぶ区画整然とした住宅地域	南東 6.5 m 市道	水道、ガス、下水	長崎 4.8km	1 中専 (60, 200)
29	出雲 1 丁目 17 番 9「出雲 1-9-23」	62,900	166	1:3	住宅 W2	一般住宅と共同住宅が建ち並ぶ傾斜地の住宅地域	西 6.5 m 市道	水道、ガス、下水	長崎 2.7km	1 住居 (60, 200) 準防
※	田上 3 丁目 398 番 2「田上 3-9-22」	38,300	316	台形 1:1	住宅 W1	一般住宅とアパートが建ち並ぶ傾斜地の住宅地域	南 3.5 m 市道	水道、ガス、下水	長崎 5.3km	1 低専 (50, 100)
31	八つ尾町 1206 番 89「八つ尾町 24-8」	56,600	253	1:1.2	住宅 LS2	中規模一般住宅からなる区画整然とした住宅地域	東 4 m 市道	水道、ガス、下水	長崎 4.7km	1 低専 (50, 100)
32	茂木町 1 番 99	41,200	164	1:1.5	住宅 W2	中規模一般住宅が建ち並ぶ住宅地域	東 6 m 市道	水道、下水	長崎 9km	1 中専 (60, 200)
33	高島町字谷 1098 番第 2	2,470	99	台形 1:2	住宅 W2	小規模住宅の中に空地等が見られる既成住宅地域	北西 1.5 m 市道	水道、下水	本町停留所 100m	⑧ (70, 200)
34	椿が丘町 4 番 6	29,100	193	1:1.2	住宅 LS2	中規模一般住宅が建ち並ぶ高台の住宅地域	北東 6 m 市道	水道、ガス、下水	長崎 14km	⑧ (70, 200)
35	深堀町 2 丁目 125 番	38,000	158	台形 1:3	住宅 W2	一般住宅が密集する既成住宅地域	東 4 m 市道	水道、ガス、下水	長崎 11km	1 住居 (60, 200) 準防
36	川平町 710 番 3	23,000	173	1:1.5	住宅 W2	中規模一般住宅が建ち並ぶ傾斜地の住宅地域	北西 6 m 市道、南西側道	水道、ガス、下水	西浦上 3.8km	1 住居 (60, 200) 準防
37	青山町 398 番 5「青山町 17-22」	14,200	109	1:2	住宅 W2	一般住宅が密集する傾斜地の住宅地域	北東 1.7 m 市道	水道、ガス、下水	浦上 2.3km	1 中専 (60, 200)
38	三重町 961 番 1	20,700	167	1.5:1	住宅 W2	小規模一般住宅が建ち並ぶ住宅地域	東 2.7 m 市道	水道、下水	道ノ尾 12km	1 住居 (60, 200) 準防
※	西山 2 丁目 199 番 1 外「西山 2-25-6」	113,000	161	2.5:1	住宅 W2	一般住宅のほか共同住宅も見られる住宅地域	南東 3.5 m 市道	水道、ガス、下水	長崎 2.2km	1 住居 (60, 200) 準防
40	大浜町 846 番 74	52,600	175	1:1.2	住宅 W2	一般住宅が建ち並ぶ区画整然とした住宅地域	南 4 m 市道	水道、ガス、下水	長崎 5.2km	1 中専 (60, 200)
41	泉 2 丁目 519 番「泉 2-10-10」	61,000	164	1:1.2	住宅 LS2	中規模一般住宅が建ち並ぶ住宅地域	北東 4 m 市道	水道、ガス、下水	西浦上 1.2km	1 中専 (60, 200)

42	女の都4丁目1557番14「女の都4-19-11」	43,500	198	1:1.5	住宅	W2	一般住宅が建ち並ぶ高台の住宅地域	西4m市道	水道、ガス、下水	道ノ尾 3.5km	1低専 (50,100)
43	十人町107番2「十人町7-3」	22,500	90	不整形 1:1	住宅	W2	小規模住宅が傾斜地に密集して建ち並ぶ住宅地域	東1.3m市道、南側道	水道、ガス、下水	長崎 1.8km	1住居 (60,200) 準防
44	横尾3丁目1959番62「横尾3-16-16」	50,000	213	1.2:1	住宅	W2	中規模一般住宅が建ち並ぶ住宅地域	北東4m市道	水道、ガス、下水	道ノ尾 2.3km	1低専 (50,100)
45	檜山町1874番1外	17,300	207	不整形 1:1	住宅	W2	一般住宅の中に農家住宅が混在する住宅地域	南西4m市道	水道、下水	道ノ尾 14km	1低専 (50,100)
46	高平町32番5「高平町4-8」	97,000	132	台形 1:1.5	住宅	W2	一般住宅、アパート等が混在する既成住宅地域	東2.5m市道	水道、ガス、下水	長崎 2.1km	1住居 (60,200) 準防
47	ダイヤランド2丁目310番171「ダイヤランド2-28-8」	85,400	196	1:1	住宅	W2	中規模一般住宅が建ち並ぶ大規模な住宅地域	南東6m市道	水道、ガス、下水	長崎 7.2km	1低専 (50,80)
48	木鉢町1丁目109番53	54,200	205	1:1	住宅	W2	一般住宅が建ち並ぶ区画整然とした住宅地域	南6m市道	水道、ガス、下水	長崎 5.8km	1住居 (60,200) 準防
49	末石町350番10	47,800	191	1:1.2	住宅	W1	中小規模一般住宅が建ち並ぶ住宅地域	南西6m市道	水道、下水	長崎 10km	2住居 (60,200) 準防
50	鳴見台1丁目1777番「鳴見台1-12-15」	34,100	195	1:1.2	住宅	W2	一般住宅が建ち並ぶ区画整然とした住宅地域	東6m市道	水道、ガス、下水	道ノ尾 6.2km	1低専 (50,100)
51	香焼町字堀切445番10	33,000	166	1:1.5	住宅	W2	一般住宅が建ち並ぶ区画整然とした住宅地域	北西5.5m市道、北東側道	水道、下水	長崎 13km	1住居 (60,200)
52	手熊町331番8外	31,000	142	1:1	住宅	W2	一般住宅等が建ち並ぶ郊外の既成住宅地域	北3.5m市道、東側道	水道、下水	長崎 11km	1住居 (60,200) 準防
53	香焼町字丹馬1593番1	26,600	292	1:1.2	住宅	W2	一般住宅等が建ち並ぶ既成住宅地域	北西4.5m市道	水道、下水	長崎 14km	1中専 (60,200)
54	光町70番「光町10-12」	96,300	139	1:2	住宅	W2	一般住宅のほかアパートも見られる住宅地域	南西4m市道	水道、ガス、下水	長崎 1.5km	2住居 (60,200) 準防
55	城山台2丁目237番100「城山台2-10-21」	65,200	211	1:1	住宅	W2	一般住宅が建ち並ぶ区画整然とした住宅地域	東6m市道	水道、ガス、下水	浦上 3.8km	1低専 (50,100)
56	立岩町41番「立岩町8-16」	67,100	168	1:1	住宅	W2	中規模一般住宅が建ち並ぶ既成住宅地域	北4m市道	水道、ガス、下水	浦上 1.7km	1低専 (50,100)
57	西海町字江崎1755番283	25,100	165	1:1.5	住宅	W2	一般住宅が建ち並ぶ大規模住宅団地	北西9m市道	水道、ガス、下水	道ノ尾 12km	1低専 (70,200)
58	つつじが丘4丁目1330番50「つつじが丘4-3-25」	32,900	276	1:1.5	住宅	W2	一般住宅等が建ち並ぶ区画整然とした住宅地域	北5.8m市道	水道、ガス、下水	肥前古賀 2.5km	1低専 (50,100)
59	西泊町178番「西泊町15-15」	36,500	142	台形 1:1	住宅	W2	一般住宅が建ち並ぶ臨海工業地域に近い住宅地域	北東3.9m市道	水道、ガス、下水	長崎 4.8km	1住居 (60,200) 準防
60	かき道4丁目622番「かき道4-47-23」	51,800	186	1:1	住宅	W2	中規模一般住宅が建ち並ぶ高台の住宅団地	北西6m市道	水道、ガス、下水	肥前古賀 5km	1低専 (50,100)
61	田手原町333番2	19,500	286	1:1.2	住宅	W2	農家住宅等が建ち並ぶ周囲に農地が多い住宅地域	東2.8m道路	水道、下水	長崎 6.5km	調区 (60,200)
62	四杖町475番	12,300	211	台形 1.2:1	住宅	W2	一般住宅、農家住宅等が混在する高台の住宅地域	南西3.5m道路	水道、下水	浦上 13km	調区 (60,200)
63	大山町147番	15,500	434	台形 1:1.5	住宅	W2	一般住宅等が山間に点在する地域	南西4m市道	水道	長崎 7.3km	調区 (60,200)
64	木場町1418番5外	23,400	259	台形 1.5:1	住宅	W2	農家住宅、一般住宅等が建ち並ぶ山裾の住宅地域	北4.2m市道	水道	長崎 4.7km	調区 (60,200)
3-1	松原町2295番1内	8,330	849	不整形 1.5:1	田		周辺が開発されつつある宅地見込地	南西1m道路	水道、下水	肥前古賀 400m	1低専 (50,100)
5-1	油屋町55番1「油屋町1-14」	418,000	178	1:3	店舗	RC7F1B	飲食店、小売店舗等が建ち並ぶ商業地域	南西22m市道、背面道	水道、ガス、下水	長崎 1.7km	商業 (80,500) 防火
5-2	田中町379番1	87,300	1,311	台形 2:1	店舗	W1	店舗、営業所等が建ち並ぶ路線商業地域	北西11m国道、背面道	水道、下水	肥前古賀 4.1km	準住居 (60,200) 準防
5-3	五島町1番16	665,000	515	1:1.2	建築中		中高層ビル、マンション等が建ち並ぶ商業地域	西36m国道	水道、ガス、下水	長崎 350m	商業 (80,600) 防火
※5-4	中園町30番1外「中園町6-23」	309,000	218	1.2:1	店舗	SRC2F1B	中層の店舗ビルが建ち並ぶ国道沿いの商業地域	北東27m国道、背面道	水道、ガス、下水	西浦上 250m	商業 (80,400) 準防
5-5	文教町36番2「文教町9-3」	200,000	156	1.5:1	店舗兼共同住宅	RC3	各種店舗、銀行が建ち並ぶ商業地域	西19m県道	水道、ガス、下水	西浦上 1.3km	近商 (80,300) 準防
※5-6	曙町19番1外「曙町3-19」	144,000	134	1:2.5	店舗兼住宅	W2	低層の小売店舗が建ち並ぶ近隣商業地域	西6m市道	水道、ガス、下水	長崎 1.6km	近商 (80,300) 準防
5-7	西海町字樋出1700番12	34,800	199	台形 1:1.5	店舗兼住宅	LS2	中小規模店舗が見られる国道沿いの商業地域	西12m国道、北側道	水道、下水	道ノ尾 12km	1低専 (70,200)
※5-8	浜町3番32「浜町3-25」	944,000	239	1:3.5	店舗	S3	各種店舗が建ち並ぶ中心的商業地域	南西6.5m国道	水道、ガス、下水	長崎 1.3km	商業 (80,600) 防火
5-9	大浦町14番5「大浦町8-29」	222,000	101	台形 1:1.2	店舗兼住宅	S4	中高層の店舗兼住宅等が建ち並ぶ商業地域	南西11.5m市道、北西側道	水道、ガス、下水	長崎 2km	商業 (80,400) 準防
5-10	新大工町179番「新大工町4-14」	317,000	222	1:3.5	店舗	LS2	中低層の小売店舗、銀行等が建ち並ぶ商業地域	南8.5m市道	水道、ガス、下水	長崎 1.5km	商業 (80,400) 準防
5-11	船大工町76番「船大工町2-17」	226,000	140	1:4	店舗兼住宅	S5	飲食店が建ち並ぶ歓楽街の商業地域	南東5.2m市道	水道、ガス、下水	長崎 1.7km	商業 (80,400) 準防
5-12	浜口町31番「浜口町6-11」	232,000	124	1:1.2	店舗兼住宅	RC4	小売店舗、飲食店等が建ち並ぶ商業地域	東8m市道	水道、ガス、下水	浦上 500m	商業 (80,400) 準防
5-13	松山町37番「松山町4-40」	253,000	482	1:1.5	事務所	RC5	中層の事務所ビルが建ち並ぶ国道沿いの商業地域	東27m国道	水道、ガス、下水	浦上 900m	近商 (80,300) 準防
5-14	宝町79番「宝町5-9」	373,000	267	1.2:1	事務所兼店舗	RC4	事務所、店舗等が建ち並ぶ国道沿いの商業地域	南西36m国道	水道、ガス、下水	長崎 750m	商業 (80,400) 準防
5-15	畷刈町1613番214	50,500	262	1:1.5	医院	W2	店舗、営業所、共同住宅等が混在する商業地域	北西18m道路、背面道	水道、ガス、下水	道ノ尾 8.3km	準住居 (60,200) 準防

5-16	滑石3丁目494番13「滑石3-19-20」	122,000	259	台形1:2	医院兼共同住宅 RC4	小売店舗、医院等が建ち並ぶ商業地域	南西16m県道	水道、ガス、下水	道ノ尾1.8km	準住居(60,200) 準防
5-17	万屋町77番「万屋町1-8」	485,000	324	1:2.5	事務所、駐車場兼住宅 RC5	中高層の店舗ビル等が建ち並ぶ商業地域	北東6.5m市道	水道、ガス、下水	長崎1.1km	商業(80,600) 防火
5-18	深堀町1丁目11番45	84,400	253	1:1.2	店舗兼住宅 W2	店舗の中にスーパー等が見られる商業地域	南東20m県道、南西側道	水道、ガス、下水	長崎11km	近商(80,300) 準防
5-19	田上3丁目332番10「田上3-2-11」	92,800	175	台形2.5:1	店舗兼住宅 LS2	小売店舗等が建ち並ぶ近隣商業地域	北6m市道、東側道	水道、ガス、下水	長崎4.7km	近商(80,300) 準防
5-20	下西山町2番57「下西山町13-25」	210,000	100	1:2	診療所兼住宅 RC4	店舗、診療所等が建ち並ぶ商業地域	東24m県道	水道、ガス、下水	長崎1.8km	準住居(60,300) 準防
5-21	五島町6番15「五島町3-17」	458,000	648	不整形1:1.2	店舗兼共同住宅 SRC11	中高層マンション、営業所等が混在する商業地域	南7.5m市道、西側道	水道、ガス、下水	長崎550m	商業(80,500) 準防
9-1	香焼町字馬手ヶ浦11番外	17,200	98,202	1:2.5	工場	大規模工場が建ち並ぶ臨海工業地域	南西19m県道	水道、下水	長崎13km	工専(60,200)
9-2	西泊町101番42外「西泊町23-36」	20,500	11,789	1:1.2	工場	工場、倉庫等が建ち並ぶ海岸沿いの工業地域	北西8m市道	水道、下水	長崎5.2km	工専(60,200)
9-3	小ヶ倉町3丁目76番75	44,200	1,274	台形1:1.2	営業所 W1	倉庫、営業所、工場等が混在する地域	北11m道路	水道、下水	長崎7km	準工(60,200)
9-4	神ノ島町1丁目363番1	22,300	2,390	2:1	工場	工場、倉庫等が建ち並ぶ工業団地	南東9m道路	水道、下水	長崎7.1km	工専(50,200)
9-5	田中町592番2	46,800	2,555	1:1.2	事務所兼倉庫 S2	営業所、倉庫等が建ち並ぶ流通業務系の工業団地	北西12m市道、三方路	水道、下水	肥前古賀5.5km	準工(60,200)
佐世保-1	佐世保市保立町275番23	41,600	201	1.2:1	住宅 LS2	中規模一般住宅が多い高台の住宅地域	北6m市道	水道、ガス、下水	佐世保3.8km	1低専(60,100)
2	椎木町216番33	41,000	223	台形1:1.2	住宅 W2	一般住宅が建ち並ぶ区画整然とした住宅地域	北西4m市道	水道、ガス、下水	大宇1.8km	1住居(60,200)
3	木原町1823番1	19,400	242	1:1.5	住宅 W2	一般住宅のほかに陶器工場が混在する住宅地域	南4m市道、東側道	水道	三河内3.5km	調区(70,200)
4	小島町432番2外	40,400	224	台形1:1.2	空地	一般住宅が建ち並ぶ傾斜地の住宅地域	西7m県道	水道、ガス、下水	佐世保3.2km	1住居(60,200) 準防
5	瀬戸越1丁目1945番50	39,900	188	1:1.2	住宅 W1	中規模一般住宅が建ち並ぶ住宅地域	南西7.5m市道	水道、ガス	泉福寺1km	1低専(60,100)
※6	東大久保町7番外「東大久保町2-30」	59,500	347	1:2	住宅 W2	中規模一般住宅が多い既存住宅地域	東4m市道	水道、ガス、下水	佐世保2.1km	1中専(60,200) 準防
7	清水町102番5外「清水町4-26」	65,000	477	2:1	住宅 W2	中規模住宅が建ち並ぶ閑静な住宅地域	南東5m市道	水道、ガス、下水	佐世保2.5km	1住居(60,200) 準防
8	小舟町25番15	34,900	116	1:1.2	住宅 LS2	一般住宅の中に空地等が見られる住宅地域	西6.5m市道	水道	泉福寺3.3km	1住居(60,200)
9	春日町402番1「春日町28-9」	44,800	159	1.2:1	住宅 W2	中小規模住宅、アパート等が混在する住宅地域	南4m市道	水道、ガス、下水	山の田600m	1住居(60,200)
※10	田原町247番6	45,000	198	1.2:1	住宅 LS2	中小規模一般住宅の中に空地が見られる住宅地域	北7.5m市道、西側道	水道、ガス	左右600m	1住居(60,200)
11	牧の地町1478番10	30,000	200	1.5:1	住宅 W1	住宅、工場等が見られる郊外の住宅地域	南6m私道	水道	皆瀬1.5km	1住居(60,200)
12	原分町712番7	31,500	207	1:1.2	住宅 LS2	傾斜地に一般住宅が建ち並ぶ住宅地域	南西6m市道	水道、ガス	左右1.6km	1低専(60,100)
13	下本山町1160番17	35,400	215	1:1	住宅 W2	中規模一般住宅が建ち並ぶ郊外の住宅地域	北西6m市道	水道	本山300m	1住居(60,200)
※14	小佐世保町485番4「小佐世保町28-14」	42,300	157	1:1.5	住宅 W2	小規模住宅が密集する傾斜地の住宅地域	北東5m市道	水道、ガス、下水	佐世保2.2km	1中専(60,200) 準防
15	新田町113番4	39,200	172	1:1	住宅 W2	一般住宅等が建ち並ぶ駅裏の住宅地域	北西6m市道	水道、下水	上相浦180m	1住居(60,200)
16	三浦町128番2外「三浦町8-12」	57,300	403	台形1:1	住宅 W2	中規模一般住宅が建ち並ぶ駅に近い住宅地域	西7m市道、北側道	水道、ガス、下水	佐世保600m	1住居(60,200) 準防
17	須田尾町370番13	46,600	193	1:1	住宅 LS2	一般住宅が建ち並ぶ区画整然とした住宅地域	北西6m市道	水道、ガス、下水	佐世保2.2km	1低専(60,100)
18	城間町320番1	15,300	542	台形1.2:1	住宅 W1	農家住宅、一般住宅が混在する住宅地域	西4m市道	水道	南風崎1.9km	調区(70,200)
19	天神5丁目691番5「天神5-41-24」	41,700	205	1:1.5	住宅 W2	一般住宅、アパート等が混在する住宅地域	南西4m市道、南東側道	水道、ガス、下水	佐世保3km	1低専(60,100)
20	大塔町1939番33	37,800	172	1:1	住宅 W2	中規模一般住宅が建ち並ぶ住宅地域	北西6m市道	水道、ガス、下水	大塔1.8km	1住居(60,200)
21	宇久町平2524番3	11,300	103	1:1.2	住宅 W1	小規模一般住宅が建ち並ぶ既存の住宅地域	北東3m市道、背面道	水道	宇久行政センター前停90m	◎(70,300)
22	大和町880番16	47,400	166	1:1.5	住宅 W2	一般住宅等が存する国道背後の住宅地域	西6m市道	水道、下水	日宇1.4km	商業(80,400) 準防
23	日宇町971番1	37,200	190	台形1:1.2	住宅 W2	一般住宅が建ち並ぶ傾斜地の住宅地域	南東7m市道	水道、ガス、下水	日宇500m	1中専(60,200)
※24	黒髪町114番6「黒髪町21-5」	45,000	163	1:1.5	住宅 W2	一般住宅と店舗が混在する利便性の良い住宅地域	北6m市道	水道、ガス、下水	日宇1.6km	1中専(60,200)
25	棚方町424番118	31,700	258	1.2:1	住宅 LS2	一般住宅が建ち並ぶ区画整然とした住宅地域	南東9m市道	水道、ガス、下水	棚方550m	1中専(60,150)
26	早苗町442番3	35,700	234	1:1	住宅 W2	中規模一般住宅等が建ち並ぶ住宅地域	南東4.5m私道	水道	早岐1.5km	1低専(50,80)
27	花園町202番30	52,200	256	1:2.5	住宅 W2	中規模一般住宅が建ち並ぶ山手の住宅地域	西6m市道	水道、ガス、下水	佐世保2.6km	1中専(60,200)
28	大湯町60番39	36,300	215	1:1	住宅 W2	中規模一般住宅が多い相浦川背後の住宅地域	北東4.2m市道	水道、下水	大学1.2km	2低専(60,100)
29	大岳台町2番242「大岳台町15-27」	41,600	217	1:1	住宅 W2	大規模の区画整然とした住宅地域	南6m市道	水道、ガス、下水	日宇2.2km	1低専(50,80)

30	権常寺町 1429 番 26	39,800	176	1:1.2	住宅 W2	中規模一般住宅等が建ち並ぶ住宅地域	南東 6 m 市道	水道、下水	早岐 950m	1 中専 (60,200)
31	崎岡町 1638 番 39	33,200	186	1:1.2	住宅 W2	中規模一般住宅等が建ち並ぶ高台の住宅地域	北西 6 m 市道	水道	早岐 3.1km	1 低専 (50,80)
32	有福町 4156 番 9	39,200	177	1:1.2	住宅 W2	中規模一般住宅が建ち並ぶ郊外の住宅地域	南西 6 m 市道	水道、ガス、下水	早岐 1.8km	1 住居 (60,200)
33	船越町 739 番 7	32,100	188	1:1	住宅 W2	一般住宅の中に空地等が見られる住宅地域	北西 6 m 市道	水道、下水	佐世保 6.2km	1 低専 (50,80)
34	江上町 761 番 2 外	15,900	626	不整形 1.2:1	住宅 W2	農家住宅のほかに一般住宅が見られる住宅地域	南 6.5m 市道, 東側道	水道	早岐 7km	調区 (70,200)
35	江迎町長坂 117 番 19	14,500	138	1:1.5	住宅 W1	一般住宅等が建ち並ぶ既存住宅地域	南西 5 m 市道	水道、下水	江迎鹿町 500m	調区 (70,300)
36	鹿町町鹿町 418 番 1	4,320	746	不整形 1:1.2	住宅 W2	中規模農家住宅の中に農地等が見られる住宅地域	南東 4.5m 市道, 西側道	水道	江迎鹿町 3.1km	調区 (70,200)
37	船越町 109 番 2	16,200	245	不整形 1:1	住宅 W1	農漁家住宅、一般住宅が混在する住宅地域	北西 4.1m 市道	水道、下水	佐世保 6.5km	調区 (70,200)
38	新田町 622 番 4	20,700	433	1.5:1	住宅 W2	農家住宅等が見られる空地の多い住宅地域	南東 5 m 市道	水道	上相浦 1km	調区 (70,200)
39	松山町 361 番	21,300	259	不整形 1:2	住宅 W2	農家住宅、一般住宅が見られる高台の住宅地域	南東 5 m 市道, 南東側道	水道	佐世保 4km	調区 (70,200)
40	矢峰町 472 番 1	20,100	252	台形 1:1.5	住宅 W2	農地の中に農家住宅、一般住宅が散在する地域	南西 4 m 市道	水道	泉福寺 2.5km	調区 (70,200)
41	三川内本町 95 番 1	20,500	383	不整形 1.5:1	住宅 W1	農家住宅等が見られる農地の多い郊外の住宅地域	南 7.5m 市道	水道	三河内 480m	調区 (70,200)
42	赤崎町 1468 番 14	42,200	183	1:2	住宅 W2	中規模一般住宅が建ち並ぶ高台の住宅地域	北 6 m 市道	水道、ガス、下水	佐世保 4.9km	1 低専 (60,100)
43	相浦町 2251 番	29,300	135	台形 2:1	住宅 W2	一般住宅のほか農家住宅も見られる住宅地域	南東 4 m 市道	水道	上相浦 800m	1 住居 (60,200) 準防
3-1	権常寺町 559 番 1	9,400	1,161	不整形 2.5:1	田	住宅団地に隣接する農地からなる地域	西 1 m 未舗装道路	水道、下水	早岐 1.8km	1 低専 (50,80)
5-1	田原町 212 番 2「田原町 9-31」	67,600	391	不整形 1.2:1	医院兼住宅 W1	店舗、事務所のほか医院等が混在する商業地域	南東 8 m 県道	水道、ガス	左右 110m	商業 (80,400) 準防
5-2	相浦町 1625 番	49,000	373	1:2	店舗 S2	店舗兼住宅の中に銀行等が見られる商業地域	南東 8.8m 市道, 背面道	水道、下水	相浦 210m	商業 (80,400) 準防
5-3	俵町 231 番「俵町 7-2」	104,000	82	1:1	店舗兼住宅 RC4F1B	食料品小売店舗が建ち並ぶ商業地域	西 11m 市道	水道、ガス、下水	佐世保 2.9km	商業 (80,400) 準防
※ 5-4	元町 5 番 2「元町 1-12」	144,000	538	1:2.5	事務所兼車庫 RC3	事務所、店舗、マンション等が建ち並ぶ商業地域	北西 15m 市道, 背面道	水道、ガス、下水	佐世保 1.9km	商業 (80,400) 準防
※ 5-5	島瀬町 47 番 1「島瀬町 9-8」	570,000	188	1:4.5	店舗兼住宅 S5	各種専門店が建ち並ぶ中心商業地域	南西 11m 市道	水道、ガス、下水	佐世保 950m	商業 (80,600) 防火
5-6	皆瀬町 258 番 12	53,600	74	1:2	店舗兼住宅 W2	店舗兼住宅、一般住宅等が混在する近隣商業地域	北 8.5m 市道	水道	皆瀬 240m	近商 (80,300) 準防
5-7	山県町 1 番 2「山県町 1-2」	183,000	150	1:2	店舗兼住宅 RC5	小売店舗、飲食店等が建ち並ぶ商業地域	南東 11m 市道	水道、ガス、下水	佐世保 650m	商業 (80,600) 防火
5-8	下京町 23 番 1	274,000	124	1:2.5	空地	専門店が集まるアーケード沿いの商業地域	北東 11m 市道	水道、ガス、下水	佐世保 650m	商業 (80,600) 防火
5-9	高砂町 42 番 1	194,000	207	1:1.5	事務所兼共同住宅 RC10	事務所、医院等の混在する国道沿いの商業地域	東 36m 国道	水道、ガス、下水	佐世保 2km	商業 (80,500) 準防
5-10	権常寺 1 丁目 104 番「権常寺 1-10-31」	82,800	368	1:2	診療所兼住宅 RC2	店舗、銀行、医院等が建ち並ぶ商業地域	西 16m 市道	水道、下水	早岐 350m	商業 (80,400) 準防
5-11	稲荷町 228 番 2「稲荷町 14-4」	75,500	89	台形 1:2	店舗 W2	小規模小売店舗が建ち並ぶ既存商業地域	北東 12m 市道	水道、ガス、下水	佐世保 1.3km	商業 (80,400) 準防
5-12	高天町 68 番「高天町 8-3」	96,900	82	1:1.5	店舗兼住宅 S4	各種店舗、事務所等が建ち並ぶ商業地域	北西 20m 市道	水道、ガス、下水	佐世保 1.2km	商業 (80,400) 準防
5-13	栄町 59 番 1「栄町 5-6」	302,000	237	1:2	店舗兼住宅 RC4	各種店舗が建ち並ぶアーケード街の商業地域	南西 11m 市道	水道、ガス、下水	佐世保 1.2km	商業 (80,600) 防火
5-14	塩浜町 70 番「塩浜町 7-9」	159,000	142	1:2	店舗兼住宅 RC4	各種店舗、事務所等が建ち並ぶ商業地域	南西 20m 市道	水道、ガス、下水	佐世保 750m	商業 (80,400) 準防
5-15	三浦町 331 番「三浦町 1-13」	274,000	167	1:2	店舗兼事務所 S8	店舗、事務所ビルが建ち並ぶ国道沿いの商業地域	北東 36m 国道, 背面道	水道、ガス、下水	佐世保 210m	商業 (80,600) 防火
5-16	日野町 853 番 3	71,700	464	台形 1:2	店舗 LS1	店舗併用住宅、スーパーが混在する路線商業地域	南西 20m 県道	水道、下水	大学 2.5km	準住居 (60,200)
5-17	江迎町長坂 169 番 14	23,200	113	1:3	店舗兼住宅 S3	各種小売店舗が建ち並ぶ国道沿いの商業地域	南西 13m 国道	水道、下水	江迎鹿町 260m	調区 (70,300)
5-18	吉岡町 1945 番 1 外	57,100	1,776	不整形 3:1	店舗 S2	自動車関連営業所、中層住宅等が混在する地域	北東 20m 国道, 背面道	水道	野中 450m	準工 (60,200)
5-19	福石町 173 番 1 外「福石町 17-21」	72,200	652	1:1.5	店舗 S2	店舗、営業所、工場等が混在する商業地域	南西 15m 市道, 南東側道	水道、ガス、下水	佐世保 800m	準工 (60,200) 準防
9-1	東浜町 879 番 2 外	17,000	5,235	不整形 6:1	工場	海岸沿いに造船所、油槽所等が建ち並ぶ工業地域	南東 7 m 市道	水道、下水	日宇 2.9km	工業 (60,200)
9-2	立神町 23 番 26	30,300	1,798	不整形 1:3.5	工場兼事務所	中規模工場、倉庫等が建ち並ぶ臨海型の工業地域	南西 15m 市道	水道、ガス、下水	佐世保 1.8km	工専 (60,200)
9-3	御本町 15 番 2「御本町 15-2」	45,700	660	1:1.5	事業所 S1	事業所等が建ち並ぶ流通業務系の工業地域	南東 12m 市道, 背面道	水道、ガス、下水	大塔 1.7km	準工 (60,200)
9-4	白岳町 100 番 2 外	32,700	911	1:2.5	倉庫 S1	事業所、倉庫、工場が混在する工業地域	南西 8 m 市道	水道、下水	日宇 1.3km	準工 (60,200)
高原 1-1	島原市新湊 2 丁目丙 2077 番 2	18,800	228	1:2	住宅 LS2	一般住宅、アパート等が混在する住宅地域	東 4 m 私道	水道、ガス	島原外港 1.1km	調 1 住居 (60,200)
2	先魁町 1144 番 2 外	41,100	414	1:1	住宅 W2	中規模一般住宅が建ち並ぶ既存住宅地域	東 7.5m 市道	水道、ガス	島原 700m	調 1 住居 (60,200)
5-1	中堀町 157 番 2	39,300	166	1:2	店舗 S3	小規模な店舗等が建ち並ぶ商業地域	西 5.5m 市道, 南側道	水道、ガス	霊丘公園 500m	調 商業 (80,400) 準防
5-2	城内 3 丁目 1271 番 3	57,300	698	不整形 1:2	店舗兼事務所 S1	低層店舗、スーパー等が建ち並ぶ路線商業地域	北西 16m 市道, 南西側道	水道、ガス	島原 1.4km	調 1 住居 (60,200)
9-1	大手原町甲 2130 番 61	12,700	2,157	1:1	事務所兼作業所 S2	中小規模の倉庫、工場等が混在する臨海工業地域	南 17m 私道, 東側道	水道	三会 650m	調 工業 (60,200)

諫早 -1	諫早市金谷町 538 番「金谷町 13-35」	52,900	211	1.2:1	住宅	W2	中規模一般住宅が建ち並ぶ既成住宅地域	西 5.8m 市道、北側道	水道、ガス、下水	諫早 1.1km	1 中専 (60,200)
※	2 原口町 1057 番 2	54,600	327	台形 1:1.2	住宅	W2	中規模一般住宅が建ち並ぶ閑静な住宅地域	南 7.5m 市道、東側道	水道、ガス、下水	諫早 1.7km	1 低専 (60,100)
	3 日の出町 1829 番 14「日の出町 7-21」	33,900	226	1:1.5	住宅	W2	中規模一般住宅が建ち並ぶ高台の住宅地域	東 6m 私道	水道、ガス、下水	諫早 1.7km	1 低専 (50,80)
	4 西郷町 160 番 7	46,500	271	1:1.5	住宅	LS2	中規模一般住宅が多い既成住宅地域	南 6m 市道、西側道	水道、ガス、下水	諫早 3km	1 住居 (60,200)
	5 真崎町 194 番 1	22,000	345	台形 1:1	住宅	W2	農家住宅、一般住宅等が混在する既成住宅地域	南東 4m 市道	水道	西諫早 2.1km	調区 (60,200)
	6 多良見町中里字橋本 58 番 13	29,100	154	1:1.2	住宅	W2	小規模一般住宅が建ち並ぶ既成住宅地域	南東 6m 市道	水道、下水	市布 1.1km	2 中専 (60,200)
	7 小豆崎町 703 番 4	27,300	384	1.2:1	住宅	W2	一般住宅と農家住宅が混在する既成住宅地域	北 5.5m 市道	水道、下水	東諫早 600m	1 住居 (60,200)
	8 厚生町 381 番 18「厚生町 1-14」	52,700	203	1:1.5	住宅	W2	中規模一般住宅が建ち並ぶ住宅地域	南西 6m 市道	水道、ガス、下水	諫早 2.6km	1 住居 (60,200)
※	9 小船越町 770 番 1	39,300	185	1:1.2	住宅	W2	中規模一般住宅等が建ち並ぶ住宅地域	南西 5.5m 市道	水道、ガス、下水	西諫早 1km	1 中専 (60,200)
	10 馬渡町 7 番 21	53,600	221	1:1	住宅	W2	一般住宅が建ち並ぶ区画整然とした住宅地域	南東 8m 市道	水道、ガス、下水	西諫早 350m	1 低専 (50,80)
	11 若葉町 225 番 31	30,700	176	1:1.2	住宅	W1	中規模の一般住宅が多い傾斜地の分譲住宅地域	南東 5m 市道	水道、ガス、下水	西諫早 2.5km	1 住居 (60,200)
	12 多良見町木床字大四郎淵 1689 番	35,100	174	1:1.5	住宅	W2	一般住宅等が建ち並ぶ区画整然とした住宅地域	南 6m 市道	水道、下水	喜々津 600m	1 住居 (60,200)
	13 川内町 595 番 9 外	17,500	556	1:1.2	住宅	W2	農家住宅の見られる水田地帯の住宅地域	東 6m 市道	水道、下水	小野本町 1.2km	調区 (60,200)
	14 本明町 266 番 1	16,700	398	台形 1.2:1	住宅	W2	農家住宅が建ち並ぶ古くからの住宅地域	北 4.5m 市道、東側道	水道、下水	諫早 2.8km	調区 (60,200)
	15 栄田町 719 番 2「栄田町 61-7」	34,900	409	不整形 1:1.5	住宅	W2	中規模一般住宅が建ち並ぶ既成住宅地域	南西 3m 市道	水道、ガス、下水	諫早 2km	1 低専 (50,80)
	3-1 日の出町 2054 番	8,500	897	不整形 1:2.5	畑		既成住宅地域に隣接する農地からなる地域	西 4m 市道	水道、下水	東諫早 1.7km	1 低専 (50,80)
	5-1 天満町 234 番 2「天満町 19-11」	67,400	259	1:2	事務所 RC3		中層の店舗、事業所が多い国道沿いの商業地域	南 15m 国道、背面道	水道、ガス、下水	諫早 600m	商業 (80,400) 準防
	5-2 栄町 8 番「栄町 1-10」	72,900	604	1:3.5	店舗兼事務所 S5F1B		各種小売店が建ち並ぶアーケード沿いの商業地域	東 11.5m 市道	水道、ガス、下水	諫早 2km	商業 (80,400) 準防
	5-3 東本町 38 番 1 外「東本町 5-14」	65,100	188	1:2	店舗 W2		小規模店舗が多く市中心部に近い商業地域	南 12m 市道	水道、ガス、下水	諫早 1.9km	近商 (80,200)
	5-4 小野町 165 番 1 外	54,000	1,206	1:1.5	店舗 S1		中規模の低層店舗が増えつつある路線商業地域	南 30m 国道	水道	干拓の里 460m	準住居 (60,200)
	5-5 幸町 621 番 1「幸町 26-12」	64,000	852	1:1.2	店舗 S1		各種店舗、事務所が建ち並ぶ市道沿いの商業地域	北 10m 市道	水道、ガス、下水	諫早 2.9km	準工 (60,200)
	5-6 栄田町 225 番 1「栄田町 22-46」	49,500	774	1:1.5	作業所 S2		店舗、作業所等が建ち並ぶ旧国道沿いの商業地域	北東 12m 市道	水道、下水	諫早 1.5km	準工 (60,200)
	9-1 津久葉町 1883 番 43	15,600	97,637	不整形 1:2	工場		大中規模の工場が混在する内陸型の工業地域	南 16m 市道	水道、ガス、下水	西諫早 2.3km	工専 (50,200)
大村 -1	大村市武部町 99 番 11	39,300	231	1:1.5	住宅	W2	中規模一般住宅が多い閑静な住宅地域	南東 4m 市道	水道、ガス、下水	大村 600m	調 1 低専 (50,80)
	2 諫訪 1 丁目 894 番 4	40,600	191	1:2	住宅	W2	中規模住宅が建ち並ぶ区画整然とした住宅地域	西 6m 市道	水道、ガス、下水	諫訪 450m	調 2 中専 (60,200)
	3 東三城町 15 番 8	44,100	203	1:2	住宅	W2	中規模一般住宅が多い利便性の良い住宅地域	南西 7.5m 市道	水道、ガス、下水	大村 550m	調 1 住居 (60,200)
	4 木場 1 丁目 921 番 4	32,900	346	1.5:1	住宅	W2	中規模一般住宅が建ち並ぶ山手の住宅地域	南東 4m 市道	水道、ガス、下水	大村 2.2km	調 1 低専 (50,80)
	5-1 本町 451 番 1	42,200	163	1:2.5	店舗 S2		小売店舗が建ち並ぶアーケード沿いの商業地域	北東 6.9m 市道	水道、ガス、下水	大村 550m	調 商業 (80,400) 準防
	5-2 松並 2 丁目 1219 番 2	54,100	329	1:1.2	店舗兼住宅 S2		店舗、営業所等が多い国道沿いの路線商業地域	東 20m 国道、南側道	水道、ガス、下水	大村 2.1km	調 商業 (80,400)
	5-3 植松 2 丁目 726 番 21	46,900	402	台形 1.5:1	事務所 S3		店舗、事務所等が混在する路線商業地域	北西 24m 国道	水道、ガス、下水	竹松 1.2km	調 近商 (80,200)
	5-4 幸町 25 番 177 外	49,000	3,381	1:2	店舗 S1		大規模商業施設を中心とする郊外の商業地域	南 18m 市道、西側道	水道、ガス、下水	大村 1.3km	調 商業 (80,400)
平戸 -1	平戸市岩の上町字中山 175 番 1	18,400	542	1.2:1	住宅	W2	中規模一般住宅を中心に空地も見られる住宅地域	東 4m 市道	水道	たびら平戸 4km	調 1 中専 (60,200)
	2 戸石川町字池田 549 番 14	16,800	179	1.2:1	住宅	W2	一般住宅の中に空地等が見られる住宅地域	南西 4m 私道	水道	たびら平戸 5.5km	調 1 低専 (50,60)
	3 鏡川町字薄香浦 529 番 4	14,700	101	1:2.5	住宅	W2	小規模一般住宅が多い漁港沿いの住宅地域	南西 6.5m 道路	水道	たびら平戸 6.2km	調 (70,200)
	4 田平町山内免字百合野 190 番 2	15,300	858	台形 1:1	住宅	W2	一般住宅の中に空地等が見られる住宅地域	東 8.5m 市道、北東側道	水道	たびら平戸 550m	調 (70,200)
	5 田平町大久保免字釜田 117 番 5	6,680	183	不整形 1:2	住宅	W2	一般住宅等が建ち並ぶ漁港沿いの住宅地域	東 5m 市道、背面道	水道	たびら平戸 1.2km	調 (70,200)
	5-1 木引町字木引田町 460 番	50,400	210	1:3	店舗兼住宅 RC2		店舗、旅館、金融機関等が混在する商業地域	南東 8m 県道、背面道	水道	たびら平戸 4.8km	調 商業 (80,400)
	5-2 新町字新町 90 番 1 外	46,300	249	1:2	事務所兼住宅 RC3		店舗、事務所、ホテル等が建ち並ぶ商業地域	南 15m 市道	水道	たびら平戸 4.3km	調 商業 (80,400)
松浦 -1	松浦市志佐町里免字馬立場 166 番 2 外	17,700	185	1.2:1	住宅	W2	一般住宅等が建ち並ぶ小規模住宅地域	北東 6m 市道	水道、下水	松浦 1.2km	調 1 住居 (60,200)
	2 調川町下免字棧敷 714 番 13	11,400	197	1:1.5	住宅	LS2	一般住宅が建ち並ぶ傾斜地の住宅地域	北 5m 市道	水道	調川 650m	調 1 住居 (60,200)
	3 星鹿町岳崎免字西浦 2394 番	8,820	122	1:1.5	住宅	W2	漁家住宅、一般住宅が混在する住宅地域	南 7m 道路、背面道	水道	御厨 3km	調 (70,200)

5-1	志佐町里免字栗毛田 331 番 3 外	36,200	532	不整形 1.5:1	店舗兼共同 住宅 RC5	低層店舗等が建ち並ぶ市 役所に近い商業地域	北東 16m 市道	水道、下 水	松浦 500m	商業 (80,400)
5-2	御厨町里免字坂本 324 番 3	21,700	253	1:1.5	診療所兼住 宅 W2	店舗併用住宅等が建ち並 ぶ国道沿いの商業地域	南西 11.5m 国 道	水道	御厨 280m	近商 (80,200)
対馬 -1	対馬市巖原町日吉 385 番 4	28,000	223	1:1.5	住宅 B2	一般住宅の中にアパート 等が見られる住宅地域	東 5m 市道	水道	農協前停 320m	1 低専 (60,150)
5-1	巖原町今屋敷 681 番 2	59,300	1,402	不整形 1:2	店舗 RC2	県道沿いに店舗・ホテル 等が建ち並ぶ商業地域	西 16m 県道、 背面道	水道	バス巖原 近接	商業 (80,400)
宍岐 -1	宍岐市郷ノ浦町片原触字 銭山 1365 番	12,000	358	不整形 1:2.5	住宅 W2	中規模一般住宅が見られ る市道沿いの住宅地域	南東 8m 市道	水道	弁天崎入 口停 550m	1 (70,200)
2	郷ノ浦町郷ノ浦字本居 353 番 1	12,700	73	1:1	住宅 W2	小規模一般住宅が密集す る海岸沿いの住宅地域	北西 4m 市道	水道、下 水	本町停 1km	1 (70,200)
五島 -1	五島市上大津町 682 番 1	13,300	274	1.2:1	住宅 W1	一般住宅のほか農家住宅 も見られる既成住宅地域	東 4m 市道	水道	城山停 400m	1 中専 (60,200)
2	大荒町 375 番	18,800	366	1:3	住宅 W2	一般住宅が建ち並ぶ閑静 な住宅地域	北西 3.5m 市 道	水道	本町通り 停 550m	1 中専 (60,200)
5-1	栄町 3 番 5	41,700	230	1:2.5	店舗兼住宅 RC2	小売店舗等が建ち並ぶア ーケード街の商業地域	南西 16m 市道	水道	新栄町停 近接	商業 (80,400) 準防
5-2	福江町 481 番 5 外「福江町 6-11」	26,300	165	1:2	店舗 W2	低層の店舗、営業所等が 建ち並ぶ商業地域	北東 8m 市道	水道	本町通り 停 250m	商業 (80,400) 準防
西海 -1	西海市崎戸町蠣浦郷字綱 干場 1646 番 13	11,000	99	2:1	住宅 W2	一般住宅の中に空地等が 見られる住宅地域	西 5m 市道	水道	蠣の浦停 200m	1 (70,200)
2	大島町字蛤 2957 番	9,050	366	不整形 1:2	住宅 W2	一般住宅、農家住宅が混 在する住宅地域	西 4m 市道、 南側道	水道	蛤停 180m	1 (70,200)
5-1	大島町字間瀬先 1827 番外	26,500	5,549	1.2:1	店舗 S2	小売店舗、スーパー、銀 行等が建ち並ぶ商業地域	南東 8m 市 道、三方路	水道、下 水	バス大島 郵便局前 近接	1 (70,200)
雲仙 -1	雲仙市国見町土黒甲字浜 田屋敷 469 番 3	18,500	521	台形 1:1	住宅 W2	一般住宅等が建ち並ぶ既 成住宅地域	南西 7.5m 市 道	水道	多比良 620m	1 (70,300)
2	国見町多比良内字中組 718 番 1 外	15,000	728	1:2	住宅 W2	一般住宅の中に農家住宅 が混在する住宅地域	南東 6m 国道	水道	多比良 1.5km	1 (70,200)
3	千々石町甲字瀬々尾 233 番 2	15,400	198	1:2	住宅 W2	中規模一般住宅等が建ち 並ぶ既成住宅地域	南西 5m 県 道、北西側道	水道、下 水	愛野 6.4km	1 (70,200)
4	千々石町丁字河内 455 番 1 外	11,600	288	1.2:1	住宅 W2	一般住宅、農家住宅等が 混在する住宅地域	南 5m 市道	水道、下 水	愛野 8km	1 (70,200)
5	小浜町北野字出口 599 番 1	16,900	339	2:1	住宅 W1	一般住宅の中に空地等が 見られる住宅地域	南東 6m 市道	水道	愛野 13km	1 (70,200)
6	小浜町北木指字下須賀 797 番 2	16,200	191	台形 1:1	住宅 W2	一般住宅、漁家住宅等が 混在する住宅地域	北 5m 市道、 東側道	水道	愛野 17km	1 (70,200)
5-1	国見町土黒甲字源平山 44 番 3 外	32,800	567	1:2.5	店舗 S2	各種店舗等が建ち並ぶ国 道沿いの商業地域	南西 13.5m 国 道	水道	多比良 480m	1 (70,300)
5-2	千々石町乙字犬丸 3 番 11 外	23,800	243	不整形 1:1.5	店舗 W1	小売店舗が建ち並ぶ既成 商業地域	北 5.5m 県道	水道、下 水	愛野 6.8km	1 (70,200)
5-3	小浜町北本町字馬場田 12 番 1 外	44,300	214	1.2:1	店舗兼住宅 W2	小売店舗等が建ち並ぶ国 道背後の商業地域	西 7.5m 市道	水道、ガ ス	愛野 16km	1 (70,400)
南島原 -1	南島原市有家町小川字清 水 613 番	10,800	369	1:1	住宅 W1	一般住宅、漁家住宅等が 混在する住宅地域	北 3.5m 市道、 西側道	水道	平野停 700m	1 (70,200)
2	加津佐町丙字宮ノ原 1905 番 10	13,500	391	1:1	住宅 W2	中規模一般住宅等が建ち 並ぶ傾斜地の住宅地域	東 6m 市道	水道	加津佐学 校前停 600m	1 (70,200)
3	口之津町丁字東木崎 4130 番 3	17,500	252	1:1.2	住宅 W2	中規模一般住宅が建ち並 ぶ既成住宅地域	南東 3.5m 市 道	水道、下 水	中橋入口 停 300m	1 (70,200)
4	西有家町須川字飛町 1663 番 7	21,700	201	1:2	住宅 W2	中規模一般住宅等が多い 区画整然とした住宅地域	西 12m 市道	水道	西有家停 400m	1 (70,200)
5	西有家町須川字甘水 3183 番	8,100	426	1:1.5	住宅 W1	中規模農家住宅の中に農 地も見られる住宅地域	南 5m 市道、 西側道	水道	上原停 150m	1 (70,200)
6	有家町山川字東力野 1200 番 1	18,700	475	1.5:1	住宅 W2	中規模一般住宅等が建ち 並ぶ県道沿いの住宅地域	東 8m 県道	水道	山川停 80m	1 (70,200)
5-1	加津佐町己字仲間 3091 番 2	26,700	343	1:1.5	店舗兼住宅 S2	小売店舗等が建ち並ぶ近 隣商業地域	北 5m 市道	水道	加津佐停 390m	1 (70,300)
5-2	口之津町甲字田原 2710 番 1 外	30,800	814	不整形 1:2	店舗 S1	小売店舗、スーパー等が 建ち並ぶ商業地域	南 12m 国道	水道、下 水	サンピア 前停近接	1 (70,300)
5-3	有家町中須川字中小袖 220 番 1	38,300	523	不整形 1:3	店舗 W2	小売店舗、スーパー等が 建ち並ぶ商業地域	南 10m 国道	水道	下町停近 接	1 (70,200)
長与 -1	西彼杵郡長与町高田郷字 山添 2238 番 49	67,200	230	1:1.2	住宅 W2	一般住宅が多い区画整然 とした住宅地域	南 6.5m 町道	水道、ガ ス、下水	道ノ尾 530m	1 低専 (50,80)
2	岡郷字中通 1438 番 6	43,200	165	1:1	住宅 W2	中規模一般住宅が建ち並 ぶ郊外の新興住宅地域	北 5m 町道	水道、下 水	長与 4km	都計外
※	3 岡郷字尻無川 37 番 8	58,200	195	1:1	住宅 W2	一般住宅が建ち並ぶ区画 整然とした住宅地域	南東 6m 町道	水道、ガ ス、下水	長与 2.3km	1 低専 (50,80)
4	三根郷字大曾野 54 番 142	43,300	250	1:1	住宅 LS2	中規模一般住宅が多い区 画整然とした住宅地域	南西 5.5m 町 道	水道、ガ ス、下水	長与 1.7km	1 低専 (50,80)
5-1	嬉里郷字五反田 456 番 10	94,500	181	1:1	店舗兼事務 所 S2	スーパー、各種店舗が建 ち並ぶ商業地域	南西 16m 町 道、南東側道	水道、ガ ス、下水	長与 550m	近商 (80,300)
時津 -1	時津町元村郷字松山 371 番 14	69,800	202	1:1	住宅 LS2	一般住宅等が建ち並ぶ区 画整然とした住宅地域	西 6m 町道	水道、ガ ス、下水	道ノ尾 2.7km	1 住居 (60,200)
2	浜田郷字長田 691 番 4	61,000	221	台形 1:1.5	住宅 W2	中規模一般住宅が多い低 層住宅地域	南東 6m 町道	水道、ガ ス、下水	長与 3.2km	1 住居 (60,200)
5-1	浦郷字牧出 270 番 19 外	136,000	198	1:1.5	店舗兼住宅 SRC2	店舗、事務所等が建ち並 ぶ国道沿いの商業地域	西 20m 国道	水道、ガ ス、下水	道ノ尾 3.1km	商業 (80,400)
5-2	元村郷字打坂 1183 番 2 外	86,500	2,252	2:1	店舗兼工場 S2	自動車販売会社、店舗等 が建ち並ぶ路線商業地域	西 20m 国道	水道、ガ ス、下水	道ノ尾 1.4km	準工 (60,200)
9-1	西時津郷字金堀 1000 番 156	22,000	1,101	1:1.2	工場	中小規模工場、倉庫等が 建ち並ぶ臨海工業地域	南 9m 町道	水道、下 水	長与 4.4km	工業 (60,200)
東彼杵 -1	東彼杵郡東彼杵町彼杵宿 郷字東宿上 245 番	16,700	190	1:4.5	住宅 LS2	一般住宅の中に空地等が 見られる既成住宅地域	南西 5.5m 町 道	水道、下 水	彼杵 580m	1 (70,200)

2	大音琴郷字浦田 42 番 5	10,200	181	1:1	住宅 W2	一般住宅の中に空地等が見られる住宅地域	北東 4 m 町道	水道、下水	川棚 3.1km	㊦ (70,200)
5-1	蔵本郷字蔵本 1832 番 1	22,000	343	1:1.5	事務所 LS2	小売店舗等が建ち並ぶ国道沿いの商業地域	南西 18m 国道、北西側道	水道、下水	彼岸 260m	㊦ (70,200)
川棚 1	川棚町下組郷字原田 56 番 1	25,100	224	台形 1:1.5	住宅 W1	中規模一般住宅が多い既成住宅地域	東 6 m 町道	水道、下水	川棚 550m	㊦ (70,200)
2	白石郷字山口谷 1885 番 18	14,200	245	1:1	住宅 W2	一般住宅の中に空地等が見られる住宅地域	西 3.5m 町道	水道、下水	小串郷 1.3km	㊦ (70,200)
5-1	栄町 5 番 6 外	30,600	200	1:1.5	店舗兼住宅 S2	各種店舗が建ち並ぶ国道沿いの駅前商業地域	北 16m 国道	水道、下水	川棚 120m	㊦ (70,300)
波佐見 1	波佐見町折敷瀬郷字浅井田 695 番	14,400	703	台形 1.2:1	住宅 W2	一般住宅等の中に農地が見られる住宅地域	南 6 m 町道、東側道	水道、下水	有田 4.8km	㊦ (70,200)
2	岳辺田郷字庄ノ谷 771 番 8	14,200	398	台形 2:1	住宅 W2	一般住宅等が見られる町道沿いの住宅地域	西 7 m 町道	水道	川棚 5km	㊦ (70,200)
5-1	宿郷字茅地ノ原 513 番 2 外	24,300	413	不整形 1:2	店舗兼住宅 W2	中規模の店舗等が建ち並ぶ県道沿いの商業地域	南東 9.5m 県道	水道、下水	有田 6.4km	㊦ (70,300)
佐々 1	北松浦郡佐々町石木場免字片木 236 番 5	19,000	604	1:2	住宅 W1	中規模一般住宅が多い傾斜地の住宅地域	南 5 m 町道	水道、下水	清峰高校前 450m	㊦ (70,200)
2	皆瀬免字脇溝 1190 番 8	14,700	227	1.2:1	住宅 W2	一般住宅の中に空地等が見られる住宅地域	南東 5 m 町道	水道、下水	神田 500m	㊦ (70,200)
5-1	本田原免字沖田 141 番 5	50,800	329	1:2	店舗兼住宅 S2	店舗のほかに医院等が見られる商業地域	北西 11m 町道	水道、下水	佐々 450m	㊦ (70,300)
5-2	沖田免字中ノ間 167 番	45,100	1,607	1.5:1	店舗 S1	店舗等が建ち並ぶ I C 近くの路線商業地域	南東 15m 町道	水道、下水	小浦 760m	㊦ (70,200)
新上五島 1	南松浦郡新上五島町青方郷字濱 1378 番 7	18,200	181	台形 1:1.2	住宅 W2	中規模一般住宅が多い商店街に近い住宅地域	南西 7 m 町道	水道	福祉センター前 90m	㊦ (70,200)
2	相河郷字中町 255 番 2	11,000	157	1.2:1	住宅 W2	小規模住宅が密集する集落内の既成住宅地域	南西 6.3m 町道、南東側道	水道	相河町 100m	㊦ (70,200)
3	有川郷字浜村 359 番 23	14,400	163	1.5:1	住宅 W2	中規模一般住宅が建ち並ぶ住宅地域	北東 6 m 町道、北西側道	水道	振興局前 450m	㊦ (70,200)
5-1	青方郷字新町 2299 番	27,700	181	1:1.5	店舗兼住宅 SRC3	小売店舗、飲食店等が建ち並ぶ商業地域	北西 11m 国道	水道	青方 70m	㊦ (70,300)
5-2	有川郷字中筋 654 番 1	20,200	134	1:2.5	店舗兼住宅 W2	小売店舗等が建ち並ぶ国道沿いの既成商業地域	南西 5.5m 国道	水道	振興局前 260m	㊦ (70,200)
(熊本県)										
※熊本中央 1	熊本市中央区新屋敷 1 丁目 10 番 14 外「新屋敷 1-10-23」	196,000	472	1:1.5	住宅 W2	中規模一般住宅が多い区画整然とした住宅地域	南東 6 m 市道	水道、ガス、下水	新水前寺 1.5km	2 中専 (60,200) 準防
2	坪井 4 丁目 239 番 2「坪井 4-2-31」	92,800	195	1:1.5	住宅 LS2	中規模一般住宅、アパート等が混在する住宅地域	北 5 m 市道	水道、ガス、下水	上熊本 1.6km	1 住居 (60,200) 準防
3	水前寺 2 丁目 325 番「水前寺 2-7-12」	149,000	231	1:1.5	住宅 LS2	中規模一般住宅が建ち並ぶ閑静な既成住宅地域	東 6 m 市道	水道、ガス、下水	水前寺 600m	2 中専 (60,200) 準防
4	九品寺 3 丁目 11 番 6「九品寺 3-11-3」	99,000	362	1:1.5	住宅 W1	中規模住宅、アパート等が混在する住宅地域	北 4 m 市道	水道、ガス、下水	新水前寺 1.2km	2 住居 (60,200) 準防
5	内坪井町 49 番 1「内坪井町 8-3」	124,000	394	1:2	住宅 W2	中規模一般住宅、共同住宅等が混在する住宅地域	西 7 m 市道	水道、ガス、下水	上熊本 1.6km	2 住居 (60,200) 準防
6	本山 4 丁目 214 番「本山 4-11-18」	79,100	214	不整形 1:1.2	住宅 W2	住宅、アパート、寮等が混在する既成住宅地域	東 5.7m 市道	水道、ガス、下水	熊本 1.1km	2 住居 (60,200) 準防
7	出水 4 丁目 237 番 11「出水 4-23-29」	81,400	197	1:1.2	住宅 W2	中規模一般住宅が多い閑静な住宅地域	西 4 m 市道	水道、ガス、下水	新水前寺 2km	2 中専 (60,200)
8	神水 1 丁目 369 番「神水 1-34-2」	100,000	278	1:1.5	住宅 W2	中規模一般住宅が建ち並ぶ環境の良い住宅地域	北 6 m 市道	水道、ガス、下水	水前寺 2.4km	2 中専 (60,200)
9	帯山 4 丁目 390 番 10「帯山 4-29-19」	84,300	244	1:1.2	住宅 W2	中規模一般住宅、アパート等が建ち並ぶ住宅地域	南東 4 m 市道	水道、ガス、下水	水前寺 2.5km	1 中専 (60,150)
10	国府本町 463 番 11「国府本町 12-51」	73,100	180	1:1.2	住宅 W2	一般住宅等が建ち並ぶ閑静な住宅地域	東 4 m 市道	水道、ガス、下水	南熊本 1.8km	2 中専 (60,200)
11	大江 2 丁目 906 番 11「大江 2-14-28」	100,000	188	1:1.2	住宅 W2	一般住宅、共同住宅等の混在する既成住宅地域	北 4 m 市道	水道、ガス、下水	水前寺 1.2km	2 中専 (60,200) 準防
12	国府 2 丁目 38 番「国府 2-4-2」	85,000	211	1:1.2	住宅 W2	一般住宅が建ち並ぶ閑静な住宅地域	北 4 m 市道	水道、ガス、下水	新水前寺 800m	2 中専 (60,200)
13	渡鹿 5 丁目 767 番 9「渡鹿 5-5-41」	79,900	171	1:1.5	住宅 W2	一般住宅のほかにアパート等が混在する住宅地域	南東 5.5m 市道	水道、ガス、下水	東海学園前 1.6km	2 中専 (60,200)
14	黒髪 3 丁目 374 番「黒髪 3-15-31」	63,100	201	1:1.5	住宅 W2	一般住宅、アパートが混在する住宅地域	南 4 m 私道	水道、ガス、下水	上熊本 3.3km	1 中専 (60,150)
15	京町 2 丁目 210 番 1「京町 2-7-13」	139,000	489	1.2:1	住宅 W1	市街地中心に近い閑静な既成住宅地域	西 6 m 市道	水道、ガス、下水	上熊本 700m	2 住居 (60,200)
16	水前寺 4 丁目 639 番「水前寺 4-29-3」	131,000	172	1:1.5	住宅 RC3	一般住宅等が建ち並ぶ区画整然とした住宅地域	北西 6 m 市道	水道、ガス、下水	水前寺 950m	2 中専 (60,200) 準防
17	大江 6 丁目 13 番 7「大江 6-13-10」	145,000	202	1:1.5	住宅 W2	中規模一般住宅が建ち並ぶ既成住宅地域	南 11m 市道	水道、ガス、下水	水前寺 500m	2 住居 (60,200) 準防
18	水前寺 5 丁目 298 番「水前寺 5-21-25」	145,000	1,238	2:1	共同住宅 RC7	中規模一般住宅、共同住宅等が混在する住宅地域	西 6 m 市道	水道、ガス、下水	水前寺 1km	2 中専 (60,200) 準防
19	水前寺公園 386 番 2「水前寺公園 27-18」	106,000	248	1:2.5	住宅 W2	中規模一般住宅、アパート等が多い既成住宅地域	南 4 m 市道	水道、ガス、下水	水前寺 1.3km	2 中専 (60,200) 準防
20	琴平本町 184 番 4「琴平本町 5-8」	68,800	189	1.2:1	住宅 W1	中規模一般住宅、共同住宅等が混在する住宅地域	西 4 m 市道	水道、ガス、下水	南熊本 1.1km	2 住居 (60,200) 準防

21	新大江3丁目163番10「新大江3-20-33」	102,000	287	1:1.5	住宅	W2	中規模一般住宅が建ち並ぶ閑静な住宅地域	西9m市道	水道、ガス、下水	水前寺 1.3km	2中専 (60,200)
22	菅原町4番5「菅原町4-9」	101,000	320	1:1.5	住宅	W2	中規模一般住宅等が多い区画整然とした住宅地域	南東6m市道	水道、ガス、下水	新水前寺 650m	2住居 (60,200) 準防
23	大江1丁目3番4「大江1-3-8」	102,000	199	1:1.5	住宅	W2	一般住宅、アパート等が混在する既存住宅地域	北東6m市道	水道、ガス、下水	水前寺 2.2km	1住居 (60,200) 準防
5-1	下通1丁目12番23「下通1-12-29」	1,460,000	86	1:3	店舗兼住宅	S5	小売店舗等が建ち並ぶアーケード街の商業地域	西15m市道	水道、ガス、下水	熊本 2.7km	商業 (80,600) 防火
※	5-2 上通町1番16「上通町4-14」	1,380,000	257	1:4.5	店舗	S3	各種の小売店舗が建ち並ぶアーケードの商業地域	東10m市道	水道、ガス、下水	上熊本 2.3km	商業 (80,600) 防火
5-3	花畑町12番6外「花畑町12-8」	665,000	205	1:2.5	店舗	RC5F1B	中層の飲食店舗ビル等が建ち並ぶ商業地域	東8m市道	水道、ガス、下水	熊本 2.3km	商業 (80,600) 防火
5-4	坪井2丁目5番12「坪井2-5-9」	134,000	150	1:1	診療所	W2	低層店舗、中層アパート等が混在する商業地域	西8m市道	水道、ガス、下水	上熊本 1.9km	近商 (80,300) 準防
5-5	新町1丁目7番36外「新町1-7-26」	188,000	704	1.5:1	診療所兼住宅	RC3	小売店舗、営業所等が建ち並ぶ商業地域	西19m市道	水道、ガス、下水	熊本 1.8km	商業 (80,400) 準防
5-6	中央街4番30「中央街4-25」	595,000	218	1:2	店舗兼住宅	SRC11	中高層の店舗、事務所ビルが建ち並ぶ商業地域	南西20m市道	水道、ガス、下水	熊本 2.6km	商業 (80,600) 防火
5-7	上鍛冶屋町8番2	208,000	471	1:2	専門学校兼保育園	S7	店舗、事務所、マンション等の混在する商業地域	南10.5m市道	水道、ガス、下水	熊本 1.5km	商業 (80,500) 準防
※	5-8 呉服町2丁目36番1外	219,000	885	1:2	診療所	RC2	高層マンション、低層店舗等が混在する商業地域	東18m市道	水道、ガス、下水	熊本 1km	商業 (80,400) 準防
5-9	妙体寺町5番2「妙体寺町5-2」	167,000	511	1:2	診療所	RC4	中高層の店舗、事務所等が建ち並ぶ商業地域	西30m国道、背面道	水道、ガス、下水	上熊本 2.5km	商業 (80,400) 準防
5-10	草葉町4番9「草葉町4-20」	415,000	661	1:2	事務所	SRC8F1B	中高層事務所ビルが建ち並ぶ商業地域	東30m国道	水道、ガス、下水	熊本 3.5km	商業 (80,600) 防火
5-11	水前寺1丁目170番2「水前寺1-10-1」	185,000	248	1:1.2	店舗、事務所兼住宅	S4	店舗、事務所、マンション等が建ち並ぶ商業地域	北西12m県道	水道、ガス、下水	水前寺 200m	商業 (80,400) 準防
5-12	水前寺6丁目124番「水前寺6-3-5」	156,000	374	1:1.2	事務所	SRC5	中高層の店舗、事務所が多い県庁前の商業地域	南22m市道	水道、ガス、下水	水前寺 1.7km	近商 (80,300) 準防
5-13	南熊本4丁目6番9外「南熊本4-6-9」	127,000	203	1:1	店舗、事務所兼共同住宅	RC5	中層の店舗ビル等が多い路線商業地域	東30m国道	水道、ガス、下水	南熊本 470m	商業 (80,400) 準防
※	5-14 下通1丁目3番3「下通1-3-7」	2,470,000	118	1:5.5	店舗	RC5	小売店舗が建ち並ぶ繁華な中心商業地域	南東15m市道	水道、ガス、下水	熊本 2.6km	商業 (80,600) 防火
5-15	帯山9丁目952番12「帯山9-4-6」	141,000	1,395	1.2:1	診療所	RC1	中小規模の営業所等が多い日赤前の路線商業地域	北西25m市道、北東側道	水道、ガス、下水	水前寺 3.6km	準住居 (60,200)
5-16	安政町4番11「安政町4-19」	495,000	452	1:1	事務所	SRC9F1B	中高層の事務所ビル等が建ち並ぶ商業地域	北西30m国道、南西側道	水道、ガス、下水	熊本 3km	商業 (80,600) 防火
5-17	辛島町4番6「辛島町4-35」	469,000	1,595	1.5:1	事務所兼共同住宅	RC14F1B	中高層の事務所、共同住宅等が建ち並ぶ商業地域	北14.5m市道、背面道	水道、ガス、下水	熊本 1.8km	商業 (80,600) 防火
5-18	上林町1番25外「上林町1-25」	385,000	328	1:2	店舗兼共同住宅	RC8	中高層の店舗ビル等が建ち並ぶ商業地域	東10m市道	水道、ガス、下水	熊本 3.4km	商業 (80,600) 防火
5-19	九品寺1丁目1番1	316,000	374	1:2	事務所	S3	中層の事務所ビルが多い繁華街に近い商業地域	北東36m県道、北西側道	水道、ガス、下水	新水前寺 1.4km	商業 (80,400) 準防
5-20	大江5丁目17番28「大江5-17-31」	243,000	352	1.2:1	店舗兼共同住宅	SRC9	中高層の店舗兼共同住宅等が建ち並ぶ商業地域	南西36m県道	水道、ガス、下水	新水前寺 300m	商業 (80,400) 準防
5-21	水前寺5丁目91番「水前寺5-18-5」	145,000	145	1:2.5	事務所兼住宅	S3	中低層の店舗、営業所等が建ち並ぶ商業地域	北11m市道	水道、ガス、下水	水前寺 900m	近商 (80,300) 準防
5-22	八王寺町832番外「八王寺町31-5」	126,000	1,372	1.5:1	店舗兼工場	S2	自動車販売会社、店舗等が建ち並ぶ路線商業地域	東20m国道、背面道	水道、ガス、下水	南熊本 1.1km	準工 (60,200)
9-1	世安町字六反田73番1	70,000	917	1:2	事務所兼作業所	S1	営業所、工場、住宅等が混在する地域	西8m市道、南側道	水道、ガス、下水	平成 400m	準工 (60,200)
熊本東-1	東区若葉4丁目258番「若葉4-26-19」	78,200	201	1:2.5	住宅	W2	中規模一般住宅が建ち並ぶ利便性の良い住宅地域	南6m市道	水道、ガス、下水	新水前寺 4.8km	1低専 (40,80)
2	尾ノ上2丁目294番「尾ノ上2-10-8」	93,900	265	1:1.5	住宅	W2	一般住宅、中層共同住宅等が混在する住宅地域	北東6m市道	水道、ガス、下水	水前寺 2.8km	2中専 (60,150)
3	湖東2丁目210番「湖東2-25-3」	83,000	363	1:1.2	住宅	W2	中規模一般住宅が建ち並ぶ閑静な住宅地域	北9m市道	水道、ガス、下水	新水前寺 3km	1低専 (40,80)
4	沼山津3丁目1730番5「沼山津3-13-6」	58,400	165	1:1.5	住宅	W2	中規模一般住宅、農家住宅等が混在する住宅地域	北西4.5m市道	水道、下水	新水前寺 5.9km	2中専 (60,150)
5	健軍2丁目260番「健軍2-17-14」	98,400	351	1:1	住宅	W2	中規模一般住宅、マンションが混在する住宅地域	東6m市道	水道、ガス、下水	新水前寺 3km	1中専 (60,150)
6	昭和町13番2「昭和町18-22」	84,000	260	1:1	住宅	W2	中規模一般住宅が多い区画整然とした住宅地域	南6m市道	水道、ガス、下水	新水前寺 5.3km	1中専 (60,150)
7	戸島1丁目2409番51「戸島1-6-12」	46,500	194	1:1	住宅	W2	一般住宅等が建ち並ぶ区画整然とした住宅地域	南東5m市道	水道、下水	水前寺 7.4km	1住居 (60,200)
8	下南部3丁目413番5「下南部3-6-20」	57,700	156	1.2:1	住宅	W2	小規模一般住宅が建ち並ぶ郊外の住宅地域	南東4m市道	水道、下水	竜田口 2.4km	2中専 (60,150)
9	新生2丁目95番「新生2-15-10」	86,000	159	1:1	住宅	W2	中規模一般住宅が多い区画整然とした住宅地域	南4m市道	水道、ガス、下水	新水前寺 3.7km	1中専 (60,150) 準防
10	榎町3554番55「榎町11-5」	75,500	166	1:1.5	住宅	RC2	中規模一般住宅が多い閑静な住宅地域	北西6m市道	水道、ガス、下水	新水前寺 4.9km	2中専 (60,150)
※	11 京塚本町1786番11「京塚本町26-5」	90,600	134	1:1	住宅	W2	一般住宅が建ち並ぶ区画整然とした既存住宅地域	東6m市道	水道、ガス、下水	水前寺 2.1km	1中専 (60,150)
12	長嶺東9丁目167番54「長嶺東9-11-5」	56,400	208	1:1	住宅	LS2	中規模一般住宅が多い郊外の閑静な住宅地域	北西6m市道	水道、ガス、下水	光の森 3.3km	1中専 (60,150)
13	御領2丁目704番4「御領2-22-34」	62,200	182	1:1.5	住宅	W2	中小規模一般住宅、共同住宅等が多い住宅地域	南東4m市道	水道、ガス、下水	竜田口 3.2km	2中専 (60,150)
14	上南部2丁目1460番13「上南部2-7-19」	54,000	208	1:1.2	住宅	W2	中規模一般住宅を中心とした住宅地域	北西6m私道	水道、下水	竜田口 2.8km	2中専 (60,150)
15	長嶺南4丁目2178番545「長嶺南4-11-5」	77,100	334	1:1.5	住宅	W2	中規模一般住宅が多い環境の良い住宅地域	北4m私道	水道、ガス、下水	水前寺 4.9km	2中専 (60,150)
16	西原1丁目12番4「西原1-16-8」	75,000	289	1.2:1	住宅	W2	中規模一般住宅が多い区画整然とした住宅地域	北東6m市道	水道、ガス、下水	水前寺 3.2km	2中専 (60,150)

※	17	長嶺西2丁目3224番64「長嶺西2-24-6」	70,800	162	1:1.2	住宅	W1	中規模一般住宅が建ち並ぶ既成住宅地域	南東6m市道	水道、ガス、下水	水前寺4km	1中専(60,150)
	18	戸島4丁目3819番17外「戸島4-1-87」	37,500	364	不整形2:1	住宅	W2	一般住宅等が見られる農地の多い住宅地域	南5m市道、南西側道	水道、下水	水前寺7km	調区(70,200)
	19	下江津1丁目31番44「下江津1-11-7」	65,700	174	1:1.2	住宅	W2	中規模一般住宅が建ち並ぶ閑静な住宅地域	北6m市道	水道、ガス、下水	新水前寺3.2km	1低専(40,80)
	20	保田窪4丁目1014番20「保田窪4-14-117」	76,900	147	1:1	住宅	W2	一般住宅、共同住宅等が混在する既成住宅地域	南4m市道	水道、下水	水前寺3.5km	1中専(60,150)
	21	長嶺東4丁目1413番21「長嶺東4-3-2」	64,900	203	1:1	住宅	W2	一般住宅の中に共同住宅等が見られる住宅地域	南東4m市道	水道、下水	水前寺6km	1中専(60,150)
	22	画図町大字所島字大工免333番	37,900	274	1.2:1	住宅	LS2	一般住宅、農家住宅のほか農地もある住宅地域	西5.5m道路	水道、下水	南熊本4km	調区(70,200)
	23	花立4丁目59番「花立4-8-17」	81,900	268	1:2	住宅	W2	中規模一般住宅が多い区画整然とした住宅地域	北6m市道	水道、ガス、下水	新水前寺6km	1低専(40,80)
	3-1	小山2丁目659番	20,700	1,209	1:1.5	畑		住宅地域に隣接する熟成度の高い地域		水道、下水	武蔵塚3.7km	2中専(60,150)
	5-1	保田窪3丁目584番4外「保田窪3-1-11」	139,000	978	不整形2:1	店舗	S2	店舗、事務所ビルが建ち並ぶ国道沿いの商業地域	西30m国道	水道、ガス、下水	水前寺2.3km	近商(80,300) 準防
※	5-2	若葉1丁目442番「若葉1-35-18」	140,000	105	1:2	店舗兼倉庫	S3	中小規模の小売店舗が多いアーケード商業地域	西15m市道	水道、ガス、下水	新水前寺4km	商業(80,400) 準防
	5-3	月出2丁目2305番8「月出2-6-30」	103,000	556	1:2	店舗兼共同住宅	W2	中小規模店舗、事務所等が多い商業地域	北東16m市道	水道、ガス、下水	東海学園前2.9km	近商(80,200)
	5-4	花立2丁目69番外「花立2-16-26」	102,000	1,018	2:1	店舗	S1	飲食店、小売店舗等が建ち並ぶ路線商業地域	南22m県道	水道、ガス、下水	新水前寺5.1km	近商(80,300) 準防
	5-5	小峯2丁目2527番75「小峯2-6-58」	84,000	279	1:1.2	店舗兼事務所	RC2	店舗、営業所等が建ち並ぶ路線商業地域	南東12m県道	水道、ガス、下水	水前寺4.7km	準工(60,200)
	5-6	石原2丁目374番1外「石原2-3-10」	74,000	990	台形1:1	店舗兼倉庫	LS2	店舗、営業所等が建ち並ぶ路線商業地域	西26m国道、背面道	水道、ガス、下水	光の森2.2km	準工(60,200)
	9-1	小山3丁目602番1「小山3-2-77」	41,500	2,430	台形1:1.5	倉庫	S2	工場、倉庫、営業所等が混在する工業地域	北東7m市道、南側道	水道、下水	東海学園前5.4km	工業(60,200)
熊本西	1	西区上代10丁目2786番3「上代10-6-51」	55,800	202	1:1.2	住宅	W2	戸建住宅を中心とする開発分譲による住宅地域	東4.5m市道	水道、下水	熊本4.3km	調区(70,200)
	2	蓮台寺3丁目1062番33「蓮台寺3-2-18」	61,000	279	1.2:1	住宅	W2	中規模一般住宅のほかに空地も見られる住宅地域	西4m市道	水道、下水	熊本2.2km	1住居(60,200)
	3	谷尾崎町字汁免1040番25	41,600	285	1:1	住宅	W2	中規模一般住宅が建ち並ぶ既成住宅地域	西4m市道	水道、下水	熊本3.3km	1低専(40,80)
	4	島崎7丁目120番「島崎7-9-18」	38,000	363	1:1.5	住宅	W2	一般住宅の中にアパートが見られる既成住宅地域	西4m市道	水道、下水	上熊本3.1km	1低専(40,80)
	5	花園7丁目1951番10「花園7-62-25」	35,900	224	1:1.2	住宅	LS2	中規模一般住宅が多く見られる閑静な住宅地域	東4m市道	水道、下水	上熊本2.5km	1低専(40,80)
	6	花園4丁目343番14「花園4-11-4」	41,500	144	1:1.2	住宅	W2	中規模一般住宅が多い高台の住宅地域	南東4m道路	水道、ガス、下水	上熊本1.2km	2低専(40,80)
※	7	島崎2丁目749番1「島崎2-23-13」	80,300	268	1.2:1	住宅	W2	一般住宅のほかにアパート等が見られる住宅地域	南西5m市道	水道、下水	上熊本1.8km	2中専(60,200)
	8	池田1丁目830番「池田1-14-30」	64,900	180	1:1	住宅	W2	一般住宅が多い閑静な既成住宅地域	西4m市道	水道、ガス、下水	上熊本900m	2中専(60,200)
※	9	城山下代1丁目753番8「城山下代1-3-8」	61,500	276	1:1	住宅	W2	一般住宅等が建ち並ぶ区画整然とした住宅地域	南4m市道	水道、下水	熊本4.3km	1中専(60,150)
	10	小島9丁目2044番1「小島9-1-10」	37,100	132	台形1:1	住宅	W2	小規模一般住宅が建ち並ぶ既成住宅地域	東6m市道	水道、下水	熊本6.5km	1中専(60,150)
	11	島崎6丁目89番18「島崎6-2-34」	63,200	221	1:1	住宅	W1	中規模一般住宅、アパート等が混在する住宅地域	南5m市道	水道、下水	上熊本1.8km	2中専(60,200)
	12	春日4丁目141番・142番「春日4-9-12」	103,000	129	1:1.5	住宅	W2	一般住宅のほか共同住宅等が混在する住宅地域	南4m市道	水道、ガス、下水	熊本600m	1住居(60,200)
	13	春日8丁目464番1外「春日8-9-22」	65,300	159	1:1	住宅	W1	一般住宅のほかにアパート等が混在する住宅地域	西4m私道	水道、ガス、下水	熊本1.5km	2中専(60,200)
	14	池田2丁目969番4「池田2-20-24」	55,000	154	1:1.2	住宅	W2	一般住宅、アパート等が混在する住宅地域	南4m市道	水道、ガス、下水	上熊本2.1km	1低専(40,80)
	5-1	出町3番「出町1-2」	132,000	165	台形1:2.5	店舗兼住宅	S3	店舗、中層マンション等が混在する近隣商業地域	西10m県道	水道、ガス、下水	上熊本750m	近商(80,300) 準防
	5-2	田崎3丁目603番5「田崎3-1-18」	81,500	165	不整形1:3	診療所	S2	店舗、病院、住宅等が混在する近隣商業地域	東8m県道	水道、ガス、下水	熊本1.4km	近商(80,300) 準防
	5-3	二本木3丁目350番「二本木3-3-1」	137,000	651	1:1	店舗兼共同住宅	RC7	店舗併用住宅、マンション等が見られる商業地域	北22m市道、東側道	水道、ガス、下水	熊本850m	商業(80,400) 準防
	5-4	池田2丁目1629番	85,500	337	1:2.5	空地		店舗、住宅、小工場等が混在する路線商業地域	南東14m県道	水道、ガス、下水	上熊本1.8km	準住居(60,200)
	5-5	城山下代2丁目569番5「城山下代2-7-7」	77,400	883	1.5:1	店舗兼共同住宅	S3	店舗、営業所、病院等が建ち並ぶ路線商業地域	南20m県道、東側道	水道、下水	熊本4.7km	準住居(60,200)
	5-6	春日7丁目383番1「春日7-21-8」	141,000	711	台形1:1	店舗兼共同住宅	RC3	店舗、事務所、医院等が建ち並ぶ路線商業地域	南16m県道	水道、ガス、下水	熊本1.5km	準工(60,200)
	5-7	花園1丁目371番1外「花園1-4-2」	120,000	1,052	不整形1:2	事務所兼サービスセンター	S3	店舗、事務所、営業所等が混在する商業地域	南東19m市道、三方路	水道、下水	上熊本650m	準工(60,200) 準防
	9-1	蓮台寺5丁目574番1外「蓮台寺5-5-6」	54,100	981	1:3	倉庫	S1	工場、営業所、マンション等が混在する地域	北4.5m市道	水道、ガス、下水	熊本1.8km	準工(60,200)
※熊本南	1	南区出仲間4丁目237番17「出仲間4-10-19」	79,200	181	1:1.2	住宅	W2	中規模一般住宅が多い閑静な既成住宅地域	北6m市道	水道、ガス、下水	南熊本2.2km	2中専(60,200)
	2	近見4丁目149番4「近見4-7-2」	62,800	166	1.5:1	住宅	W2	一般住宅、アパート等が混在する既成住宅地域	北4m市道	水道、下水	平成2.1km	1住居(60,200)
	3	薄場1丁目259番3「薄場1-12-23」	65,200	205	1.5:1	住宅	W2	中規模一般住宅が多い閑静な住宅地域	東4m私道	水道、下水	西熊本1km	2中専(60,200)
	4	刈草3丁目1317番9「刈草3-5-25」	64,900	167	1:1.5	住宅	W2	中規模一般住宅が多い区画整然とした住宅地域	北4.5m私道	水道、下水	西熊本850m	1低専(40,80)
	5	良町2丁目1201番18「良町2-10-43」	54,200	148	1:1	住宅	W2	中小規模一般住宅が建ち並ぶ既成住宅地域	西4m市道	水道、下水	南熊本3.5km	1中専(60,150)
	6	富合町杉島字前川原1155番6外	45,300	208	1:1.5	住宅	W2	一般住宅が建ち並ぶ区画整然とした住宅地域	北西8m市道	水道、下水	川尻1.6km	2住居(60,200)

7	富合町清藤字牛間 488 番 9	41,900	218	1.2:1	住宅	W2	小規模住宅が建ち並ぶ区役所に近い新興住宅地域	西 5 m 市道	水道、下水	富合 1.2km	調区 (70,200)	
8	八分字町字上白地 2651 番 1	45,100	242	1:1	住宅	W1	中規模一般住宅を中心とした住宅地域	東 4 m 道路	水道、下水	西熊本 3.1km	1 中専 (60,150)	
9	江越 1 丁目 278 番 2「江越 1-27-9」	104,000	232	1:1.5	住宅	W2	中規模一般住宅、共同住宅等が混在する住宅地域	南 6 m 市道	水道、ガス、下水	平成 1km	2 中専 (60,200)	
10	八幡 11 丁目 680 番 2「八幡 11-12-13」	60,000	186	1:1.2	住宅	W2	中規模一般住宅が多い区画整然とした住宅地域	南東 6 m 市道	水道、ガス、下水	川尻 1km	1 中専 (60,150)	
※	南高江 2 丁目 546 番 4「南高江 2-4-34」	52,900	204	1:1.5	住宅	W2	中規模一般住宅が建ち並ぶ既成住宅地域	南 4.5 m 私道	水道、下水	西熊本 1.2km	1 住居 (60,200)	
11	城南町さんさん 2 丁目 19 番 11	36,500	199	1:1.2	住宅	W2	一般住宅が建ち並ぶ区画整理済の住宅地域	北 6 m 市道	水道、下水	宇土 7.8km	2 中専 (60,200)	
12	城南町今吉野字塘下 852 番 20	23,000	223	1.2:1	住宅	W2	中規模一般住宅が多い閑静な住宅地域	北 6 m 市道	水道、下水	宇土 8km	2 低専 (50,100)	
14	護藤町字菰堀 1532 番 13	32,000	203	1:1.5	住宅	W2	一般住宅のほかに農家住宅も見られる住宅地域	北 5 m 市道	水道、下水	川尻 1.6km	調区 (70,200)	
15	奥古閑町字内山 1767 番 9	16,400	264	1:2	住宅	W2	一般住宅等が見られる農地も多い住宅地域	東 4.5 m 市道	水道	川尻 5.2km	調区 (70,200)	
16	田井島 3 丁目 277 番 4「田井島 3-9-70」	69,000	195	1:2	住宅	W2	一般住宅が建ち並ぶ区画整然とした新興住宅地域	北 6 m 市道	水道、ガス、下水	南熊本 3.6km	1 低専 (40,80)	
5-1	川尻 1 丁目 126 番 4 外「川尻 1-5-50」	67,500	224	1:2.5	店舗兼住宅	W2	小規模な小売店舗が多い既成商業地域	西 13 m 県道	水道、下水	川尻 500m	近商 (80,300)	
5-2	馬渡 2 丁目 201 番「馬渡 2-16-15」	124,000	612	1.2:1	店舗	S1	店舗、事務所、マンション等が建ち並ぶ商業地域	北 25 m 市道	水道、ガス、下水	平成 1.2km	1 住居 (60,200)	
5-3	島町 4 丁目 67 番外「島町 4-4-26」	99,100	331	1:1	診療所兼住宅	W3	店舗、事業所等が建ち並ぶ路線商業地域	北 39 m 県道	水道、ガス、下水	西熊本 250m	近商 (80,300)	
9-1	近見 8 丁目 1300 番 1 外「近見 8-8-66」	45,300	3,052	1:2	事務所兼倉庫	S3	小規模工場、倉庫、事業所等が混在する工業地域	西 8 m 市道、南側道	水道、下水	西熊本 1.7km	工業 (60,200)	
9-2	流通団地 1 丁目 34 番	73,400	1,650	1:1.5	事務所兼倉庫	RC2	中規模事務所、営業所等が建ち並ぶ流通業務団地	西 13 m 市道、背面道	水道、ガス、下水	平成 1.6km	準工 (60,200)	
熊本北-1	北区弓削 5 丁目 646 番 20「弓削 5-22-13」	52,400	232	1:1.2	住宅	W2	中規模一般住宅が多い区画整然とした住宅地域	北 6 m 市道	水道、下水	光の森 500m	1 中専 (60,150)	
2	打越町 212 番 45「打越町 25-15」	54,600	195	1:1	住宅	LS2	一般住宅が建ち並ぶ区画整然とした住宅地域	東 5 m 市道	水道、ガス、下水	打越 500m	1 低専 (40,80)	
3	貢町字西ノ上 858 番 1	15,400	375	台形 1:1	住宅	W1	農家住宅のほかに一般住宅も混在する住宅地域	西 4 m 市道、北側道	水道、下水	西里 1.6km	調区 (70,200)	
※	高平 3 丁目 822 番 37 外「高平 3-3-8」	52,000	247	1:1	住宅	W2	中規模一般住宅が建ち並ぶ傾斜地の住宅地域	北西 5 m 市道	水道、ガス、下水	亀井 880m	1 中専 (60,150)	
5	八景水谷 1 丁目 1107 番 3「八景水谷 1-16-13」	49,600	178	1:1.2	住宅	W2	一般住宅、アパート等の混在する既成住宅地域	北 4 m 市道	水道、ガス、下水	堀川 200m	1 中専 (60,150)	
6	楡木 2 丁目 1507 番 11「楡木 2-6-101」	52,000	186	1:1	住宅	LS2	一般住宅のほかにアパート等が見られる住宅地域	北西 4 m 市道	水道、ガス、下水	武蔵塚 2.6km	1 中専 (60,150)	
7	龍田 8 丁目 1190 番 13「龍田 8-19-5」	51,500	257	1:1	住宅	LS2	中規模一般住宅が多い閑静な住宅地域	北西 4 m 市道	水道、下水	武蔵塚 1.8km	1 住居 (60,200)	
8	龍田陳内 3 丁目 1064 番 22「龍田陳内 3-33-5」	38,000	189	1:1	住宅	W2	中規模一般住宅が多い高台の閑静な住宅地域	南西 6 m 市道	水道、下水	竜田口 2km	1 中専 (60,150)	
※	楠 4 丁目 7 番 9「楠 4-10-42」	65,400	290	1:1.2	住宅	W2	中規模一般住宅が多い区画整然とした住宅地域	南 6 m 市道	水道、ガス、下水	武蔵塚 1.5km	1 低専 (40,80)	
10	武蔵ヶ丘 3 丁目 29 番「武蔵ヶ丘 3-16-25」	64,800	298	1:1	住宅	LS2	中規模一般住宅が多い区画整然とした住宅地域	南 6 m 市道	水道、ガス、下水	武蔵塚 700m	1 中専 (60,150)	
11	四方寄町字葉山 132 番 80	40,100	165	1:1.5	住宅	W2	中規模一般住宅が多い高台の住宅地域	西 6 m 市道	水道、下水	新須屋 2.3km	2 中専 (60,150)	
12	楠野町字中原 494 番 28	36,900	210	1:1	住宅	W2	中規模一般住宅のほかに空地が見られる住宅地域	東 5 m 市道	水道、下水	植木 2.9km	1 低専 (40,80)	
13	梶尾町字古閑ノ原 1107 番 112	37,300	196	1:1.2	住宅	W2	中規模一般住宅が多い閑静な住宅地域	北 5 m 市道	水道、下水	黒石 2.4km	1 中専 (60,150)	
14	清水新地 5 丁目 1892 番 35「清水新地 5-6-17」	56,700	194	1:2	住宅	LS2	中規模一般住宅、共同住宅が混在する住宅地域	北東 4.5 m 市道	水道、下水	新須屋 500m	1 中専 (60,150)	
15	龍田陳内 4 丁目 140 番 16「龍田陳内 4-16-5」	49,000	230	1:1.2	住宅	W2	中規模一般住宅等が建ち並ぶ閑静な住宅地域	北西 6 m 市道	水道、下水	竜田口 900m	1 中専 (60,150)	
16	八景水谷 2 丁目 296 番 7「八景水谷 2-1-23」	50,900	190	1.2:1	住宅	W2	一般住宅のほかにアパート等が見られる住宅地域	西 4 m 市道	水道、ガス、下水	八景水谷 290m	1 中専 (60,150)	
17	植木町広住字大道 387 番 8	31,000	277	1.2:1	住宅	W2	一般住宅のほかに農家住宅も見られる住宅地域	南 4 m 市道	水道、下水	植木 2.8km	1 中専 (60,150)	
18	植木町一木字西畑 670 番 45	31,300	195	1.5:1	住宅	LS1	一般住宅のほかにアパートが見られる住宅地域	北東 4 m 市道	水道	植木 3.5km	1 低専 (40,80)	
19	清水万石 3 丁目 209 番 4「清水万石 3-4-9」	52,600	260	1:1.5	住宅	W2	中規模一般住宅が多い交通至便な住宅地域	西 4 m 市道	水道、ガス、下水	北熊本 780m	1 中専 (60,150)	
3-1	龍田弓削 1 丁目 8 番 1	17,100	1,224	1.5:1	畑		周辺で宅地化が進んでいる熟成度の高い地域	水道、下水	武蔵塚 1.5km	1 中専 (60,150)		
5-1	麻生田 3 丁目 1098 番 1「麻生田 3-11-19」	84,500	1,727	不整形 1:2	診療所	S2	低層の店舗等が建ち並ぶ幹線街路沿いの商業地域	南 16 m 市道、三方路	水道、ガス、下水	武蔵塚 2.7km	2 中専 (60,200)	
5-2	植木町舞尾字石佛 627 番 7	50,000	427	1:2	店舗	W2	低層の小売店舗が多い国道沿いの商業地域	東 18 m 国道	水道	植木 2.4km	近商 (80,300)	
5-3	室園町 274 番外「室園町 3-48」	113,000	666	台形 1:1.5	店舗兼共同住宅	S3	店舗、営業所等が建ち並ぶ路線商業地域	東 22 m 国道	水道、下水	北熊本 100m	準工 (60,200)	
5-4	四方寄町字外沖 513 番 1	74,500	1,657	1:1.5	店舗兼工場	S2	自動車販売会社、店舗等が建ち並ぶ路線商業地域	西 20 m 国道	水道、下水	西里 1.9km	準工 (60,200)	
※	八代-1	八代市錦町 5 番 3	33,000	271	1:2	住宅	W1	中規模住宅等が建ち並ぶ区画整然とした住宅地域	南 6 m 市道	水道、ガス、下水	八代 800m	② 2 住居 (60,200)
2	鏡町鏡村字小柳 953 番 18	17,100	349	1:1.5	住宅	LS2	中規模一般住宅が建ち並ぶ閑静な住宅地域	北西 4 m 市道	水道、下水	有佐 1.9km	① 1 中専 (60,200)	
3	福正町字久保 982 番 4	22,800	243	1:1.2	住宅	W2	中規模一般住宅が多い既成住宅地域	北西 4 m 市道	水道、下水	八代 860m	① 1 住居 (60,200)	
4	千反町 1 丁目 7 号 22 番外	26,500	356	1:1.5	住宅	W2	中規模一般住宅が多い区画整然とした住宅地域	北 8 m 市道	ガス、下水	八代 2.4km	② 2 中専 (60,200)	
5	日奈久浜町字町裏 72 番 15 外	22,600	202	1:1	住宅	W2	一般住宅の中に空地等が見られる住宅地域	北東 4.5 m 私道	水道	日奈久温泉 550m	② 2 中専 (60,200)	

6	古閑中町字六反田 1373 番 8	25,700	231	1:1.5	住宅 W2	中規模一般住宅が多い区画整然とした住宅地域	北東 6 m 私道	ガス、下水	八代 4km	圏 1 中専 (50, 150)
7	竹原町字土器 1596 番 3 外	31,100	244	1:1.2	住宅 W1	中小規模住宅が建ち並び閑静な新興住宅地域	南東 6 m 私道		新八代 700m	圏 (70, 200)
※ 5-1	本町 1 丁目 7 号 62 番外「本町 1-7-33」	51,100	532	1:2	店舗兼住宅 S3	中低層の飲食小売店舗等が建ち並び商業地域	西 8 m 市道	水道、ガス、下水	八代 2.2km	圏商業 (80, 400) 準防
5-2	本町 2 丁目 4 号 75 番	47,500	122	1:3.5	空地	低層の店舗ビル等が建ち並び既存商業地域	北 7 m 市道	水道、ガス、下水	八代 2.2km	圏商業 (80, 500) 準防
5-3	長田町字石原 3231 番 1	44,700	3,246	1:1.5	店舗兼工場 S2	中小規模営業所、店舗等が見られる商業地域	北 32m 県道	水道、下水	新八代 1.5km	圏準住居 (60, 200)
5-4	迎町 2 丁目 15 号 5 番外	39,300	364	1:1.5	店舗兼住宅 S2	中低層の店舗、営業所等が建ち並び商業地域	東 20m 県道	ガス、下水	八代 2.8km	圏近商 (80, 300) 準防
9-1	新港町 3 丁目 9 番 8	9,950	61,020	2.5:1	事務所、作業所兼倉庫 SRC2	大規模な工場、倉庫等が建ち並び臨海工業地域	南東 20m 道路、北東側道	水道、下水	八代 8.8km	圏工専 (60, 200)
人吉 -1	人吉市北泉田町字高野 216 番 4	24,200	232	1:1	住宅 W2	中規模住宅が多い市街地に近い閑静な住宅地域	北 5.5m 市道、東側道	水道、下水	相良藩願成寺 140m	圏 1 住居 (60, 200)
2	相良町 7 番 20	19,200	277	1:1.2	住宅 W2	中規模一般住宅が多い幹線道路背後の住宅地域	東 6 m 市道	水道、下水	人吉 1.6km	圏 2 住居 (60, 200)
3	南町 24 番 5	19,600	174	台形 2:1	住宅 W2	一般住宅が建ち並び既存住宅地域	北西 4.5m 市道	水道、下水	人吉 1.9km	圏 1 住居 (60, 200)
5-1	九日町 41 番 1 外	38,500	279	1:9	店舗、倉庫兼住宅 S3	店舗兼住宅等が建ち並び中心部の既存商業地域	北 14m 国道、背面道	水道、下水	人吉 700m	圏商業 (80, 400) 準防
5-2	鶴田町字鶴村 865 番 1	27,000	438	台形 1.5:1	店舗 S1	郊外型店舗、営業所等が建ち並び路線商業地域	南 18m 市道、南東側道	水道、下水	相良藩願成寺 1.4km	圏準住居 (60, 200)
荒尾 -1	荒尾市桜山町 3 丁目 2193 番 3「桜山町 3-22-22」	19,900	288	1:1	住宅 W1	一般住宅等が建ち並び区画整然とした住宅地域	東 6 m 市道	水道、下水	南荒尾 3km	圏 1 低専 (40, 80)
2	緑ヶ丘 4 丁目 5 番 13	39,500	271	1.2:1	住宅 W2	中規模一般住宅が建ち並び閑静な住宅地域	北西 6 m 市道	水道、ガス、下水	荒尾 5.3km	圏 1 低専 (40, 80)
※ 3	昭和町 40 番「昭和町 5-26」	23,000	227	1:1.5	住宅 W2	一般住宅が多い区画整然とした既存住宅地域	東 5.5m 市道	水道、下水	荒尾 400m	圏 1 住居 (60, 200)
4	荒尾字矢ノ浦 1763 番 1	23,800	227	1:1	住宅 W2	中規模一般住宅の中に空地等が見られる住宅地域	南 5 m 市道	水道、下水	荒尾 2.2km	圏 2 低専 (60, 100)
5	牛水字北宅地 537 番 11	15,200	239	1:1	住宅 W2	中規模一般住宅が多い閑静な住宅地域	東 6 m 市道	水道、下水	南荒尾 2.1km	圏 1 住居 (60, 200)
6	樺字向山 2311 番 11	12,700	285	1:1	住宅 W1	空地、農地が多く見られる郊外の一般住宅地域	南東 4 m 私道	水道	南荒尾 7.5km	圏 (60, 200)
※ 5-1	荒尾字上川後田 4160 番 266	50,000	1,004	1:2	店舗、事務所兼教室 S2	大規模、中小規模の店舗等が建ち並び商業地域	南東 16m 市道、南西側道	水道、下水	荒尾 5.2km	圏近商 (80, 200)
5-2	宮内出目字上西田 227 番 1	29,100	405	1:1	空地	店舗併用住宅、住宅等が混在する商業地域	西 12m 県道	水道、下水	荒尾 650m	圏商業 (80, 400)
5-3	川登字辰崩 1880 番 20	31,400	96	1:2	店舗兼住宅 S3	中小規模の店舗併用住宅等が建ち並び商業地域	北西 22.5m 市道	水道、下水	南荒尾 4.4km	圏近商 (80, 200)
5-4	原万田字浦田 839 番 6	46,100	713	1:2	営業所兼工場 S2	店舗、営業所等が建ち並び路線商業地域	東 18m 国道	水道、下水	荒尾 1.6km	圏近商 (80, 200)
9-1	水野字扇浦 1684 番 13 外	8,300	20,741	1:1.2	荷捌所 RC2	中小規模の工場、倉庫等が建ち並び工業団地	西 13m 市道、南側道	水道	南荒尾 3km	圏工業 (60, 200)
9-2	金山字下菜田 1146 番 1 外	15,400	2,567	台形 1:1	工場 S2	工場、営業所、住宅等が混在する地域	北東 11.5m 国道、北西側道	水道	南荒尾 7km	圏準工 (60, 200)
水俣 -1	水俣市古賀町 2 丁目 87 番 12「古賀町 2-9-9」	34,500	223	1:1	住宅 W2	一般住宅のほかにアパート等が見られる住宅地域	北 4 m 市道	水道、下水	水俣 1.1km	圏 1 住居 (60, 200)
2	八ノ窪町 1 丁目 97 番「八ノ窪町 1-2-14」	17,900	266	1.5:1	住宅 S2	中小規模の一般住宅が多い既存住宅地域	北西 4 m 市道	水道、下水	水俣 650m	圏 1 中専 (60, 200)
3	陣内 2 丁目 86 番 1「陣内 2-2-10」	33,800	333	1:1	住宅 LS1	中規模一般住宅が多い閑静な既存住宅地域	南西 5 m 市道	水道、下水	水俣 1.9km	圏 1 中専 (60, 200)
5-1	浜町 1 丁目 22 番「浜町 1-2-30」	50,000	153	1:1.5	店舗兼事務所 RC4	国道沿いに店舗・事務所等が建ち並び商業地域	南東 15m 国道	水道、下水	水俣 950m	圏商業 (80, 400)
5-2	浜町 2 丁目 154 番「浜町 2-9-24」	41,800	175	1.5:1	店舗兼住宅 S2	小規模小売店舗、営業所等が建ち並び商業地域	南東 12m 市道	水道、下水	水俣 1.1km	圏商業 (80, 400)
玉名 -1	玉名市岩崎字南岩原 1135 番 3	34,000	270	1:1	住宅 W2	一般住宅を中心にアパート等が見られる住宅地域	北 5 m 市道	水道、下水	玉名 900m	圏 1 住居 (60, 200)
2	中尾字天神木 347 番 7	28,800	231	1:1.5	住宅 W2	中規模一般住宅が見られる閑静な住宅地域	北 4.5m 市道	水道、下水	玉名 1.6km	圏 1 中専 (60, 200)
3	岱明町大野下字乙丸 638 番 2 外	10,200	509	1:2	住宅 W2	一般住宅、農家住宅等が混在する住宅地域	東 6 m 市道	水道、下水	大野下 800m	圏 1 低専 (50, 100)
4	岱明町西照寺字大浦 710 番 1	12,200	719	台形 1.5:1	住宅 W1	農家住宅を中心に一般住宅等も見られる住宅地域	北 6 m 市道	水道、下水	大野下 2.8km	圏 (70, 200)
5-1	高瀬字本町 250 番 1	37,700	229	1:3.5	店舗兼住宅 W2	小売店舗等が建ち並び既存商業地域	北西 7 m 県道、北東側道	水道、下水	玉名 1.5km	圏商業 (80, 400)
5-2	繁根木字北 131 番 1	53,000	560	台形 2:1	事務所 S6F1B	店舗、事務所ビル等が建ち並び商業地域	南 16m 国道、背面道	水道、下水	玉名 1.1km	圏商業 (80, 400)
5-3	六田 12 番 5	35,200	533	1.5:1	診療所 W1	主に低層店舗等が建ち並びつつある近隣商業地域	南 16m 市道	水道、下水	玉名 750m	圏 1 住居 (60, 200)
山鹿 -1	山鹿市中字市目 681 番 1	23,200	183	1:1.5	住宅 W2	一般住宅の中に空地等が見られる住宅地域	東 4.5m 市道	水道、ガス、下水	熊本 30km	圏 1 低専 (40, 80)
2	宗方通 508 番 1	25,900	343	1:1.5	住宅 W2	中規模一般住宅が多い区画整然とした住宅地域	西 6 m 市道	水道、ガス、下水	熊本 28km	圏 1 中専 (60, 200)
3	古閑字辻 1303 番 10 外	21,400	250	1:1.2	住宅 LS2	一般住宅のほかにアパートも混在する新興住宅地域	南 6.5m 市道	水道、下水	熊本 31km	圏 1 低専 (60, 100)
5-1	山鹿字花見坂 329 番 9	33,500	295	1:2	店舗兼住宅 W2	低層店舗等が多い市中心部の既存商業地域	西 10.5m 県道、南側道	水道、ガス、下水	熊本 28km	圏商業 (80, 400)
5-2	鹿校通 3 丁目 594 番 11「鹿校通 3-1-48」	40,200	1,322	1:1.2	銀行 RC2	中小規模の低層店舗が連たんする路線商業地域	南 10.5m 国道、東側道	水道、ガス、下水	熊本 30km	圏 2 住居 (60, 200)

菊池 -1	菊池市隈府字前田 898 番 5	28,500	187	台形 1:2	住宅 W2	一般住宅のほかに学校等が見られる既成住宅地域	南西 6.5m市道	水道、下水	御代志 13km	⑤ 1 住居 (60,200)
2	泗水町住吉字平原 2984 番 1	6,200	304	台形 1:1.2	住宅 LS2	一般住宅、農家住宅が混在する既成住宅地域	東 4m市道	水道、下水	御代志 9.5km	⑤ (70,200)
3	大琳寺字東善寺 225 番 21	24,000	201	1:1	住宅 W2	中規模一般住宅が建ち並ぶ閑静な住宅地域	東 5m道路	水道、下水	御代志 12km	⑤ 2 住居 (60,200)
4	泗水町永字下大迫 2773 番 119	8,500	201	1:1.5	住宅 W2	一般住宅等が建ち並ぶ閑静な住宅地域	南西 5m市道	水道、下水	御代志 7.8km	⑤ (70,200)
5-1	隈府字南古町 472 番 31	29,000	92	台形 1.5:1	店舗兼住宅 S3	店舗、営業所等が混在する商業地域	西 12m市道	水道、下水	御代志 13km	⑤ 商業 (80,400)
5-2	隈府字前田 885 番 16	28,800	164	1:3	店舗兼住宅 W2	低層の店舗併用住宅が建ち並ぶ既成商業地域	北 8m市道	水道、下水	御代志 13km	⑤ 近商 (80,300)
5-3	泗水町豊水字頭図 3374 番 1	23,100	777	2.5:1	事務所 W2	店舗、事務所、農産物加工所が混在する商業地域	南 16m県道	水道、下水	御代志 5.3km	⑤ (70,200)
宇土 -1	宇土市門内町字一里木 100 番 1	40,000	265	1:1.2	住宅 W1	中規模一般住宅を中心とした住宅地域	北西 5m市道	水道、下水	宇土 1.8km	⑤ 1 中専 (60,200)
2	境目町字帆立町 596 番 1	26,900	335	台形 1:1	住宅 W2	一般住宅の中に農家住宅が見られる既成住宅地域	南 4m市道	水道、下水	宇土 2.9km	⑤ 1 中専 (60,200)
5-1	本町 3 丁目字本四丁目 7 番	48,000	318	1:2.5	店舗兼住宅 W2	店舗のほか一般住宅等も見られる商業地域	北西 11m県道	水道、下水	宇土 1.4km	⑤ 商業 (80,400)
宇城 -1	宇城市小川町新田字東川開 1877 番	15,200	454	1:1.2	住宅 W2	一般住宅、農家住宅が混在する既成住宅地域	北東 6m市道	水道、下水	小川 700m	⑤ (70,200)
2	小川町江頭字正ノ浜 464 番 38	21,600	230	1:1.2	住宅 W2	一般住宅等が建ち並ぶ区画整然とした住宅地域	北西 5m市道	水道、下水	小川 700m	⑤ (70,200)
3	松橋町きらら 1 丁目 3 番 2	38,900	207	1.2:1	住宅 LS2	中規模一般住宅が建ち並ぶ住宅地域	北東 6m市道	水道、下水	松橋 1.3km	⑤ 1 中専 (60,200)
5-1	松橋町松橋字園田 946 番 1	53,300	613	台形 1:1	店舗 S1	小売店舗、飲食店等が建ち並ぶ路線商業地域	北東 14m県道	水道、下水	松橋 700m	⑤ 商業 (80,400)
5-2	小川町江頭字八ノ坪 229 番 2	29,600	652	台形 1.2:1	店舗兼住宅 S2	各種小売店舗、営業所等が混在する路線商業地域	東 13m国道	水道、下水	小川 1.2km	⑤ (70,200)
阿蘇 -1	阿蘇市小里字小路 172 番 1	12,900	376	1:1.2	住宅 RC2	一般住宅に空地等も見られる既成住宅地域	西 5m市道	水道、下水	阿蘇 6.9km	⑤ (70,200) 国立公(普通)
2	西町字下西町 788 番 3	8,500	378	台形 1:2	住宅 W2	一般住宅、農家住宅等が混在する既成住宅地域	南 6m市道	水道	阿蘇 2km	⑤ (70,200) 国立公(普通)
5-1	内牧字中町 224 番外	20,700	582	1:2	店舗兼工場 S1	飲食店、小売店舗等が建ち並ぶ温泉街の商業地域	北 7m市道	水道、下水	阿蘇 6.6km	⑤ (70,200) 国立公(普通)
天草 -1	天草市今釜新町 3630 番	43,700	214	1:2	住宅 W2	中規模一般住宅の中に空地等が見られる住宅地域	北西 4m市道	水道、ガス、下水	天草警察署総合庁舎前停 230m	⑤ 1 住居 (60,200)
2	本渡町本渡字川端 2633 番 6	35,200	327	台形 1.2:1	住宅 W2	中規模一般住宅が多い既成住宅地域	東 4m市道	水道、ガス、下水	中山口停 150m	⑤ 1 中専 (60,200)
3	亀場町亀川字下浜田 182 番 2 外	43,500	235	1.2:1	住宅 W2	中規模一般住宅が多い分譲住宅地域	南 6m市道、背面道	水道、下水	恵比呂停 280m	⑤ 1 中専 (60,200)
4	牛深町字宮崎 3291 番 4	14,500	139	1:1	住宅 W2	中小規模一般住宅が多く見られる既成住宅地域	南西 3.5m市道	水道	宮崎停 70m	⑤ (70,400)
5	牛深町字大池田 1530 番 3	17,000	113	1:1.2	住宅 W2	中小規模一般住宅が多い既成住宅地域	東 5.5m市道	水道	大池田停 200m	⑤ (70,400)
5-1	中央新町 605 番 2「中央新町 12-2」	49,800	385	1:2.5	店舗 S3	小規模小売店舗、専門店が建ち並ぶ既成商業地域	北東 7.5m市道	水道、ガス、下水	諏訪神社入口停 160m	⑤ 商業 (80,400) 準防
5-2	南新町 7 番 17	96,300	236	1:2.5	店舗 S4	中層の店舗ビル等が建ち並ぶ国道沿いの商業地域	南西 18m国道	水道、ガス、下水	産交本渡バスセンター停近接	⑤ 近商 (80,300)
5-3	牛深町字新瀬崎 118 番 1 外	28,900	103	1.5:1	店舗兼住宅 S3	店舗等が建ち並ぶ町の中心的商業地域	東 14m国道	水道	ハイヤ通り停近接	⑤ (70,400)
合志 -1	合志市幾久富字上沖野 1647 番 76	49,600	278	1.2:1	住宅 LS2	中規模一般住宅が建ち並ぶ閑静な住宅地域	南西 6m市道	水道、ガス、下水	光の森 1.8km	1 低専 (40,80)
※	幾久富字中沖野 1758 番 320	58,400	195	1:1.2	住宅 W2	中規模一般住宅が多い区画整然とした住宅地域	北西 6m市道	水道、ガス、下水	光の森 1.7km	1 低専 (40,80)
3	須屋字東原 2793 番 8	38,300	200	1:1.2	住宅 W2	中規模一般住宅が建ち並ぶ既成住宅地域	北東 5m市道	水道、下水	黒石 200m	1 低専 (40,80)
4	須屋字霜深 297 番 44	45,200	211	1:1	住宅 W2	一般住宅等が建ち並ぶ区画整然とした住宅地域	南 4m市道	水道、下水	須屋 550m	1 中専 (60,150)
5	豊岡字横市 49 番 1	15,700	518	1:3	住宅 W1	一般住宅、農家住宅等が混在する既成住宅地域	北西 5.3m市道、北東側道	水道、下水	三里木 5km	調区 (70,200)
6	御代志字小池 817 番 40	23,000	213	1.2:1	住宅 W2	一般住宅のほかに空地等が見られる住宅地域	北東 5m道路	水道、下水	御代志 1.7km	調区 (70,200)
5-1	須屋字八反坪 4 番 6	49,200	302	不整形 1:1.5	事務所兼住宅 S2	幹線道路沿いに店舗、住宅等が混在する商業地域	西 7.5m県道	水道、下水	堀川 400m	近商 (80,200)
長洲 -1	玉名郡長洲町大字長洲字上四丁目 1319 番 2	17,100	346	1:1	住宅 W2	中規模住宅のほか医院等も見られる住宅地域	南 6.5m町道	水道、下水	長洲 1km	⑤ 1 住居 (60,200)
2	大字宮野字古城 1277 番 10	11,900	231	1:1.2	住宅 W1	中規模一般住宅が多い区画整然とした住宅地域	南 6m町道	水道、ガス、下水	天野下 2.6km	⑤ (70,200)
5-1	大字長洲字上六丁目 1475 番 2 外	20,800	176	1:2.5	店舗兼住宅 W2	低層の店舗併用住宅が多い既成商業地域	東 10m国道	水道、下水	長洲 1.4km	⑤ 近商 (80,200)
熊本 大津 -1	菊池郡大津町大字大津字南榮善 231 番 6	34,100	279	1:1.2	住宅 W2	中規模一般住宅が建ち並ぶ既成住宅地域	北西 5.5m町道	水道、下水	肥後大津 1.2km	⑤ 2 低専 (50,100)
2	大字引水字古荘谷 870 番 21	29,500	171	1:1	住宅 W2	中規模一般住宅が多い郊外の住宅地域	北 4.5m私道	水道、下水	肥後大津 2.9km	⑤ 2 低専 (50,100)
5-1	大字大津字拾六番町屋敷 1096 番 2 外	46,500	265	1:1.2	店舗 S2	小売店舗等が建ち並ぶ国道沿線の商業地域	南 9m県道	水道、下水	肥後大津 500m	⑤ 商業 (80,400)

菊陽 -1	菊陽町大字津久礼字下屋敷 1897 番 5	24,300	481	不整形 1:1.5	住宅	W2	農家住宅の中に一般住宅が見られる既成住宅地域	南 4 m 町道	水道、下水	三里木 1.3km	1 住居 (60,200)
2	大字津久礼字石坂 2172 番 25	51,100	230	台形 1:1.2	住宅	W2	中規模一般住宅が多い空地も見られる住宅地域	北西 4 m 町道	水道、下水	光の森 500m	1 中専 (60,150)
3	大字津久礼字宮ノ上 324 番 27	49,500	236	1:1	住宅	W2	中規模住宅に空地も見られる役場近くの住宅地域	南 6 m 町道	水道、ガス、下水	原木 1.7km	1 中専 (60,150)
4	武蔵ヶ丘 1 丁目 3600 番 266 「武蔵ヶ丘 1-12-17」	60,500	250	1:1.2	住宅	LS1	中規模一般住宅の区画整然とした住宅地域	東 6 m 町道	水道、ガス、下水	武蔵塚 1.5km	1 低専 (40,80)
5	杉並台 1 丁目 3190 番 450 「杉並台 1-10-6」	52,600	225	1:1	住宅	W1	一般住宅等が建ち並ぶ区画整然とした住宅地域	西 5 m 町道	水道、ガス、下水	光の森 1.5km	1 低専 (40,80)
6	花立 1 丁目 4119 番 21 「花立 1-3-22」	49,900	181	1:1	住宅	W2	中規模一般住宅が多い郊外の閑静な住宅地域	南 5 m 町道	水道、下水	武蔵塚 2.5km	1 中専 (60,150)
7	沖野 2 丁目 5800 番 185 「沖野 2-11-18」	32,900	525	1.5:1	住宅	W2	一般住宅のほか、農家住宅等も見られる住宅地域	北西 4 m 町道、北東側道	水道、下水	三里木 1.8km	調区 (70,200)
5-1	大字津久礼字石坂 2343 番 2	56,000	988	1:1	店舗兼共同住宅	S3	店舗併用住宅、店舗等が混在する商業地域	北 9 m 県道	水道、下水	三里木 100m	近商 (80,200)
御船 -1	上益城郡御船町大字辺田見字目抜 76 番 15	28,400	151	1:1.2	住宅	W2	一般住宅とアパートが見られる住宅地域	南 4.5 m 私道	水道、下水	南熊本 13km	調 1 中専 (50,100)
2	大字御船字町園 742 番 3	21,100	313	台形 1:1.2	住宅	W2	中規模一般住宅が建ち並ぶ閑静な住宅地域	西 4 m 私道	水道、下水	南熊本 14km	調 2 低専 (50,100)
5-1	大字御船字下圃 946 番 8	34,800	231	1:2.5	店舗兼住宅	W2	店舗、診療所等が建ち並ぶ近隣商業地域	北西 19 m 町道	水道、下水	南熊本 13km	調 近商 (80,200)
嘉島 -1	嘉島町大字鯉字高八 2758 番 1	58,800	194	台形 1:1	住宅	W2	一般住宅等が見られる区画整然とした住宅地域	北東 6 m 町道	下水	南熊本 6.1km	2 住居 (60,200)
2	大字鯉字太郎丸 1233 番	28,000	641	台形 1:1	住宅	W2	農家住宅、一般住宅等が混在する既成住宅地域	東 4.5 m 町道、北側道	下水	南熊本 6.5km	2 低専 (50,100)
3	大字下六嘉字上ノ口 3538 番 1	18,600	507	台形 1.2:1	住宅	LS2	一般住宅、農家住宅が建ち並ぶ住宅地域	西 4 m 町道	下水	南熊本 9km	調区 (70,200)
益城 -1	益城町大字辻の城 214 番	37,500	328	1:1.5	住宅	W2	一般住宅の中に空地等が見られる閑静な住宅地域	北 6 m 町道	水道、下水	新水前寺 11km	1 低専 (40,80)
※	大字惣領字立道 1464 番 2	45,500	212	1.5:1	住宅	W2	中規模一般住宅を中心とした住宅地域	西 6 m 町道	水道、下水	新水前寺 8.1km	1 中専 (60,150)
3	大字馬水字上野添 848 番 16 外	36,500	182	1:1.5	住宅	W2	中規模一般住宅を中心とした住宅地域	南 6 m 町道	水道、下水	新水前寺 8.8km	1 中専 (60,150)
4	大字寺迫字灰塚 1427 番 1	13,000	715	1:1.2	住宅	W1	農家住宅、一般住宅等が混在する住宅地域	東 4 m 町道	水道、下水	新水前寺 11km	調区 (70,400)
5-1	大字惣領字立道 1440 番 9 外	62,000	661	1:1.5	店舗	S2	店舗、医院、銀行等が混在する商業地域	北西 10 m 県道	水道、下水	新水前寺 8km	準住居 (60,200)
9-1	大字古閑字崎久保 129 番 13	38,800	1,666	1:2	事務所	S1	営業所、倉庫、工場等が見られる流通業務地域	北西 14 m 町道	水道、下水	新水前寺 6.7km	調区 (70,400)
芦北 -1	蘆北郡芦北町大字花岡字川原 1667 番 15	25,700	450	1:1.2	住宅	W2	中規模一般住宅が建ち並ぶ交通至便な住宅地域	北西 6 m 町道	水道、下水	佐敷 220m	調 (70,200)
2	大字宮崎字塔ノ丸 100 番 6	15,300	303	不整形 1:1.5	住宅	W2	中規模一般住宅を中心とする住宅地域	北西 6 m 町道	水道	湯浦 330m	調 (70,200)
(大 分 県)											
大分 -1	大分市城東町 211 番「城東町 10-26」	66,500	193	1:1	住宅	W2	一般住宅の中にアパート等が見られる住宅地域	南 6 m 市道	水道、ガス、下水	高城 650m	2 中専 (60,200)
2	南春日町 897 番 1 「南春日町 3-16」	96,000	198	1:1	住宅	LS2	一般住宅のほか共同住宅等が見られる住宅地域	北 7.5 m 市道、東側道	水道、ガス、下水	大分 1.4km	1 中専 (60,200) 準防
3	東春日町 116 番 2 「東春日町 9-16」	80,300	198	1:1.5	住宅	W2	一般住宅、アパート等が建ち並ぶ既成住宅地域	北東 4 m 市道	水道、ガス、下水	大分 1.6km	1 住居 (60,200) 準防
4	大字神崎字見内 452 番 4	13,500	595	3:1	住宅	W1	農家住宅が散在する丘陵地の住宅地域	南 7.6 m 市道	水道	西大分 2.3km	調区 (60,200)
5	牧上町 173 番「牧上町 8-14」	59,000	427	1.2:1	住宅	W2	一般住宅が建ち並ぶ区画整理済の住宅地域	北西 6 m 市道	水道、下水	牧 500m	1 住居 (60,200)
6	西春日町 93 番「西春日町 4-25」	92,400	271	1:1.5	共同住宅	RC4	共同住宅、戸建住宅等が建ち並ぶ住宅地域	北 7.9 m 市道	水道、ガス、下水	大分 1.6km	1 住居 (60,200) 準防
7	中島中央 2 丁目 5494 番	114,000	396	1:2	住宅	W1	一般住宅が建ち並ぶ閑静な住宅地域	南 8 m 市道	水道、ガス、下水	大分 1.8km	1 低専 (60,150) 準防
※	舞鶴町 2 丁目 6268 番 37	91,700	145	1:2	住宅	RC2	一般住宅が多い閑静な既成住宅地域	北 5.8 m 市道、東側道	水道、ガス、下水	大分 2km	1 低専 (60,150) 準防
9	錦町 2 丁目 3215 番 3 「錦町 2-1-7」	86,900	190	1:2	住宅	W2	中規模一般住宅にアパート等が見られる住宅地域	北 5.4 m 市道	水道、ガス、下水	大分 1.4km	1 住居 (60,200) 準防
※	金池南 1 丁目 284 番「金池南 1-14-32」	155,000	237	1:1.5	住宅	W2	中規模一般住宅が建ち並ぶ利便性の良い住宅地域	北西 6 m 市道	水道、ガス、下水	大分 550m	1 住居 (60,200) 準防
11	上野町 27 番 11 「上野町 14-6」	86,000	212	1.2:1	住宅	W2	一般住宅の中にアパートが見られる住宅地域	北東 5 m 市道	水道、ガス、下水	大分 1.3km	1 中専 (60,200) 準防
12	判田台北 3 丁目 3615 番 26 「判田台北 3-9-9」	28,500	295	1:1.2	住宅	W1	一般住宅が建ち並ぶ区画整然とした住宅地域	北 6 m 市道	水道、ガス、下水	中判田 1.8km	1 低専 (50,100)
13	西大道 4 丁目 630 番 14 「西大道 4-2-63」	74,000	181	1:1.2	住宅	W2	住宅、中低層共同住宅等が建ち並ぶ既成住宅地域	南西 4 m 道路	水道、下水	大分 2km	1 中専 (60,200)
14	新春日町 1 丁目 1165 番 5 「新春日町 1-1-13」	77,400	201	1:1	住宅	W2	一般住宅、アパート等から構成される住宅地域	南 3.5 m 市道	水道、ガス、下水	大分 1.4km	1 中専 (60,200) 準防
15	山津町 1 丁目 9 番 3 外 「山津町 1-9-5」	46,500	331	1:1.5	住宅	W2	一般住宅等が建ち並ぶ区画整然とした住宅地域	北 6 m 市道	水道、下水	高城 1.3km	1 住居 (60,200)
16	大字永興字西ヶ台 1290 番 9	46,700	360	1:1.2	住宅	W2	中規模一般住宅が多い分譲住宅地域	北 4.8 m 市道	水道、ガス、下水	南大分 1.3km	1 低専 (50,100)
17	大字口戸字崩戸 574 番 3	16,400	211	台形 1.5:1	住宅	W2	農地の中に農家住宅等が散在する住宅地域	西 3 m 市道	水道	豊後国分 3.9km	調区 (60,200)

18	大字奥田字園田 538 番 1	57,400	251	1.2:1	住宅	W2	一般住宅のほかアパート等が見られる住宅地域	北東 4 m 道路	水道、ガス、下水	南大分 1.3km	1 中専 (60,200)
※	19 大字奥田字下遊塚 725 番 5 外	60,900	324	1.2:1	空地		一般住宅のほかアパート等が見られる住宅地域	西 6 m 市道、背面道	水道	南大分 600m	1 住居 (60,200)
20	大字古国府字石明 459 番 19	70,000	159	1:1.5	住宅	W2	中小規模住宅、アパート等が建ち並ぶ住宅地域	北 4 m 市道	水道、下水	古国府 1.3km	2 中専 (60,200)
21	大字勢家字下組 934 番	64,800	198	1:1.5	住宅	W2	中小規模住宅、アパートが密集する既成住宅地域	北 5.5m 市道	水道、ガス、下水	大分 2km	1 住居 (60,200) 準防
22	大字上宗方字大坪 503 番 16	43,300	238	1:1	住宅	W1	中規模一般住宅が多い閑静な住宅地域	南 5 m 市道	水道、下水	南大分 2.7km	1 中専 (60,200)
23	大字津守字外地 814 番 7 外	40,000	359	1:1.5	住宅	W2	中規模一般住宅が多い近郊の既成住宅地域	北 4.8m 市道	水道、ガス	滝尾 530m	1 中専 (60,200)
24	大字羽田字穴井前 457 番 5 外	47,700	333	台形 1:1.5	住宅	W2	一般住宅の中にアパート等が見られる住宅地域	東 7.5m 市道	水道	滝尾 1.4km	1 中専 (60,200)
25	下郡中央 2 丁目 248 番「下郡中央 2-8-34」	78,900	170	1:1	住宅	W2	一般住宅のほかアパート等が見られる住宅地域	東 6 m 市道	水道、ガス、下水	牧 1.7km	2 中専 (60,200)
26	岩田町 3 丁目 34 番「岩田町 3-3-19」	75,700	261	1:1.2	住宅	W2	区画整然とした一般住宅の建ち並ぶ住宅地域	南 6 m 市道	水道、ガス、下水	牧 1km	2 中専 (60,200)
27	金池南 1 丁目 126 番外「金池南 1-11-34」	329,000	1,351	台形 1:1.2	共同住宅	RC8	中高層の共同住宅等が建ち並びつつある住宅地域	西 100m 市道、背面道	水道、ガス、下水	大分 450m	近商 (80,300) 準防
28	東浜 1 丁目 27 番 3「東浜 1-7-8」	62,500	126	1:2	住宅	W2	一般住宅、アパート等が建ち並ぶ住宅地域	北 6 m 市道	水道、ガス、下水	牧 1.6km	2 中専 (60,200)
※	29 萩原 1 丁目 313 番 2「萩原 1-16-8」	63,200	214	1.5:1	住宅	W2	一般住宅の中に、アパートも多い住宅地域	北 6 m 市道	水道、ガス、下水	牧 1.1km	2 中専 (60,200)
30	花高松 3 丁目 4 番「花高松 3-4-15」	47,400	310	1:2	共同住宅	RC4	中層の共同住宅と一般住宅等が建ち並ぶ住宅地域	北 6 m 市道	水道、ガス、下水	高城 1.7km	1 住居 (60,200)
31	金池南 2 丁目 2916 番 6「金池南 2-11-2」	148,000	222	1:2	住宅	W2	一般住宅の中に中高層住宅も見られる住宅地域	北 6.7m 市道	水道、ガス、下水	大分 810m	1 住居 (60,200) 準防
32	大字千歳字メグリ 1878 番 28	40,200	188	1.5:1	住宅	W2	小規模一般住宅が多い郊外の住宅地域	南西 6.2m 市道	水道、下水	鶴崎 2.2km	2 低専 (60,150)
33	大字猪野字堀木 943 番 7	36,000	200	1.2:1	住宅	W2	一般住宅の中に農地等が見られる住宅地域	北 4 m 道路	水道	高城 2.3km	1 中専 (60,200)
※	34 明野東 3 丁目 2433 番 10「明野東 3-9-16」	64,700	251	1:1	住宅	LS2	中規模一般住宅が建ち並ぶ閑静な住宅地域	西 5 m 市道	水道、ガス、下水	高城 3.6km	1 低専 (50,100)
35	大字千歳字高城 260 番 15 外	38,800	283	1.5:1	住宅	W2	一般住宅が建ち並ぶ高台の住宅地域	北 5 m 市道	水道、下水	高城 780m	1 低専 (50,100)
36	豊町 2 丁目 1959 番 56「豊町 2-5-10」	60,300	84	1:1	住宅	W2	小規模一般住宅が建ち並ぶ既成住宅地域	南西 4 m 市道	水道、ガス、下水	大分 2.7km	2 中専 (60,200) 準防
37	大字中戸次字前田 1306 番 2	26,200	339	台形 1:2	住宅	W2	中規模一般住宅、アパート等が建ち並ぶ住宅地域	南東 4 m 市道	水道	中判田 3km	1 中専 (60,200)
38	大字森字久保山 1035 番 50	41,000	239	1:1.2	住宅	LS2	一般住宅が建ち並ぶ区画整然とした住宅地域	東 6 m 市道	水道、ガス、下水	鶴崎 4km	2 低専 (60,150)
※	39 大字森町字無田々通 245 番 65	44,300	176	1:1	住宅	W2	中規模一般住宅が建ち並ぶ住宅地域	北 6 m 市道	水道、ガス、下水	鶴崎 2km	2 低専 (60,150)
40	大字横尾字下横尾 3158 番 4「横尾東町 4-15-25」	39,500	249	1.2:1	住宅	W2	区画整理事業施行中の一般住宅地域	北 6 m 区画街路	水道	鶴崎 4.5km	1 低専 (50,100)
41	南鶴崎 2 丁目 136 番「南鶴崎 2-8-6」	38,000	239	1:2	住宅	W2	共同住宅、医院等も見られる住宅地域	北 6 m 市道	水道、下水	鶴崎 750m	1 住居 (60,200) 準防
42	三佐 3 丁目 213 番「三佐 3-7-29」	38,000	187	1.2:1	住宅	W2	一般住宅が建ち並ぶ区画整理済の住宅地域	西 7 m 市道	水道、ガス	鶴崎 1.7km	2 中専 (60,200)
43	大字家島字蛭子前 695 番 22	23,500	250	1:1.2	住宅	W2	一般住宅が多い工場に近い住宅地域	東 6 m 市道	水道、ガス、下水	鶴崎 2.6km	1 住居 (60,200)
44	高崎 2 丁目 2008 番 120「高崎 2-18-16」	77,700	208	1:1.2	住宅	LS2	中規模一般住宅が建ち並ぶ丘陵地の住宅地域	北 6 m 市道	水道、ガス、下水	西大分 1.9km	1 低専 (50,100)
45	明野西 1 丁目 44 番「明野西 1-14-5」	63,100	294	1:1	住宅	W2	一般住宅が建ち並ぶ区画整然とした住宅地域	西 6 m 市道	水道、ガス、下水	高城 2.8km	1 低専 (50,100)
※	46 大字政所字村田 2223 番 17	29,700	405	1:1	住宅	W2	中規模住宅、アパートが建ち並ぶ住宅地域	東 6 m 市道	水道	大在 600m	1 住居 (60,200)
47	汐見 1 丁目 123 番「汐見 1-2-10」	32,700	385	1:1.5	住宅	W1	一般住宅が多い区画整理事業済の住宅地域	北東 6 m 市道	水道、下水	大在 1.1km	2 中専 (60,200)
48	大字皆春字新田 765 番 1	32,600	188	1:1	住宅	W2	一般住宅、アパート等が建ち並ぶ既成住宅地域	西 4.4m 市道	水道	鶴崎 1.5km	1 中専 (60,200)
49	大字宮河内字浄土寺 3809 番	12,100	386	台形 1:1	住宅	W1	農家住宅の中に一般住宅も見られる住宅地域	北 2.5m 市道	水道	鶴崎 6.7km	調区 (60,200)
50	大字荏隈字野町 417 番 38	58,100	217	1:1	住宅	W2	中規模一般住宅が多い区画整然とした住宅地域	北 4 m 市道	水道、ガス	南大分 350m	1 中専 (60,200)
51	大字細字大藤屋敷 367 番 1 外	16,600	307	不整形 1:1.2	住宅	W2	一般住宅、農家住宅が多い既成住宅地域	西 4.5m 市道	水道	坂ノ市 2.1km	1 住居 (60,200)
52	坂ノ市南 3 丁目 337 番「坂ノ市南 3-16-7」	32,100	328	1:1.2	住宅	W2	中規模一般住宅が建ち並ぶ区画整理済の住宅地域	北西 6 m 市道	水道	坂ノ市 1.2km	1 住居 (60,200)
53	大字荏隈字中洲 1220 番 108	49,800	174	1:1	住宅	W2	一般住宅を中心にアパート等が見られる住宅地域	東 5 m 道路	水道、ガス	南大分 1.5km	1 中専 (60,200)
54	大字田原字井ノ上 127 番 2	24,500	307	1:2	住宅	W2	農家住宅と一般住宅が見られる住宅地域	西 3.2m 市道	水道、下水	豊後国分 1.8km	1 住居 (60,200)
55	大字木上字石田 117 番 2 外	41,600	206	1.5:1	住宅	W2	中小規模の住宅、アパート等が建ち並ぶ住宅地域	北東 4.5m 市道	水道、下水	豊後国分 3.1km	1 中専 (60,200)
56	大字里字下市 2240 番 3	22,000	231	1:2	住宅	W1	一般住宅等の中に空地も見られる既成住宅地域	北西 4.3m 市道	水道	坂ノ市 1.8km	1 住居 (60,200)
※	57 大字上宗方字小迫 918 番 4	51,000	194	1:1	住宅	LS2	一般住宅が建ち並ぶ区画整然とした住宅地域	西 12m 市道	水道、ガス、下水	南大分 3km	1 低専 (50,100)
58	大字佐賀関字山田 1396 番	22,500	128	1:2	住宅	W2	中規模一般住宅が建ち並ぶ既成住宅地域	北 3.5m 市道	水道	幸崎 8.5km	調区 (70,400)
59	大字鷺野字行衛 993 番 25	45,800	174	1.2:1	住宅	W2	中規模一般住宅が多い分譲住宅地域	北 5 m 市道	水道、ガス、下水	敷戸 400m	1 低専 (50,100)
60	大字松岡字土井ノ内 3816 番 1 外	27,800	406	台形 1.2:1	住宅	W2	一般住宅、農家住宅等が見られる郊外の住宅地域	北 3.6m 市道	水道、下水	中判田 4km	1 低専 (50,100)

61	大字白木字秋ノ江 343 番 60	15,900	69	1:2	住宅 B2	中小規模の住宅が密集する漁港周辺部の住宅地域	南東 2m 市道, 南西側道	水道	幸崎 9.3km	豊後国分 4km	⑧ (70,400)
62	緑が丘 4 丁目 3013 番 235 「緑が丘 4-10-10」	29,400	231	1:1	住宅 LS2	一般住宅が多い郊外の分譲住宅地域	南 6m 市道	水道、ガス、下水	敷戸 3.7km	敷戸 1.2km	1 低専 (50,100)
63	田尻中央 600 番 33 「田尻中央 3-10」	37,500	239	1:1	住宅 W2	一般住宅が建ち並ぶ区画整然とした住宅地域	南 6m 市道	水道、ガス、下水	敷戸 1.2km	敷戸 1.2km	1 低専 (50,100)
64	星和台 2 丁目 639 番 34 「星和台 2-12-5」	42,300	202	1:1	住宅 W2	中規模一般住宅が建ち並ぶ高台の住宅地域	北 5m 市道	水道、ガス、下水	中判田 1.8km	中判田 1.8km	1 低専 (50,100)
65	大字下戸次字広瀬 384 番 1	13,200	466	1.2:1	住宅 W2	農家住宅のほか一般住宅が見られる住宅地域	南東 4.5m 市道	水道	鶴崎 3.8km	高城 4.3km	調区 (60,200)
66	大字関園字太郎 663 番 4 外	28,500	319	1.5:1	住宅 LS2	中規模一般住宅、空地等が見られる住宅地域	南西 4m 市道	水道	高城 4.3km	坂ノ市 1.3km	1 中専 (60,200)
67	明野高尾 2 丁目 4466 番 50 「明野高尾 2-10-8」	60,100	289	1.2:1	住宅 LS2	中規模一般住宅が建ち並ぶ環境の良い住宅地域	西 6m 市道	水道、ガス、下水	大在 1.5km	大在 1.5km	1 低専 (40,80)
68	久原中央 3 丁目 173 番 「久原中央 3-6-5」	30,300	465	1:1.5	住宅 W2	中規模一般住宅が多い空地等も見られる住宅地域	西 6m 市道	水道	大在 1.5km	大在 1.5km	2 中専 (60,200)
69	曙台 2 丁目 2160 番 144 「曙台 2-13-3」	29,900	216	1:1	住宅 LS2	一般住宅が建ち並ぶ閑静な分譲住宅地域	東 6m 市道	水道、下水	敷戸 2.2km	敷戸 2.2km	1 低専 (50,100)
70	大字光吉字張尾 1112 番 2	41,900	198	1:1.5	住宅 W2	一般住宅が建ち並ぶ幹線背後の既成住宅地域	北 4.5m 市道	水道、下水	敷戸 2.5km	敷戸 2.5km	1 低専 (50,100)
71	大字田尻字仏明 633 番 8	35,000	225	1.2:1	住宅 W2	一般住宅、アパートのほか、農地も残る住宅地域	北 5m 道路	水道、下水	古国府 1.2km	古国府 1.2km	1 低専 (40,80)
72	大字上野字蘆山 838 番 19	58,800	147	1:1.2	住宅 W2	一般住宅が多い丘陵地の閑静な住宅地域	南 4m 市道	水道	賀来 610m	賀来 610m	2 中専 (60,200)
73	賀来北 2 丁目 3560 番 「賀来北 2-6-11」	61,500	603	1.2:1	共同住宅 LS2	低層アパート、共同住宅が多く見られる住宅地域	南 6m 市道	水道	西大分 1.6km	西大分 1.6km	1 住居 (60,200)
74	大字八幡字善神玉田 23 番 6	29,500	168	1.5:1	住宅 W2	小規模住宅が密集する既成住宅地域	北西 4m 道路	水道	大在 2km	大在 2km	調区 (60,200)
75	大字一木字中原 1037 番 2 外	14,400	331	台形 2:1	住宅 W2	農家住宅が散在する丘陵地に形成された住宅地域	北東 5.4m 市道	水道	豊後国分 2.6km	豊後国分 2.6km	1 住居 (60,200)
76	大字木上字高崎原 1053 番 22 外	29,700	292	1.2:1	住宅 W1	中規模一般住宅が建ち並ぶ郊外の住宅地域	北東 6m 市道	水道、下水	南大分 700m	南大分 700m	2 中専 (60,200)
77	大字荏隈字町口 446 番 7	55,500	230	1:1.5	住宅 W2	中規模住宅の中にアパート等が見られる住宅地域	西 4m 私道	水道、ガス	大在 680m	大在 680m	2 中専 (60,200)
78	横田 1 丁目 308 番 「横田 1-14-16」	34,600	495	1:2	住宅 W2	中規模一般住宅が多い区画整理済の住宅地域	北東 6m 市道	水道、下水	古国府 1.7km	古国府 1.7km	2 中専 (60,200)
79	大字羽屋字花園 787 番 3	64,000	213	1:1.5	住宅 W2	一般住宅の中にアパート等が見られる住宅地域	西 4m 市道	水道、下水	鶴崎 3.3km	鶴崎 3.3km	準工 (60,200)
3-1	大字種具字田代 1210 番	7,300	1,137	1:3	田	農地の中に住宅等が見られる熟成度の低い地域	南東 1m 未舗装道路		中判田 1.2km	中判田 1.2km	1 中専 (60,200)
3-2	大字中判田字深町 1389 番外	7,140	1,345	台形 1:2	田	農地の中に一般住宅が散在する地域	北 3m 道路		大分 480m	大分 480m	商業 (80,600) 防火
5-1	中央町 1 丁目 42 番外 「中央町 1-3-23」	580,000	355	1:2	銀行 SRC4	百貨店、銀行、各種店舗が建ち並ぶ中心商業地域	東 36m 市道, 背面道	水道、ガス、下水	大分 840m	大分 840m	商業 (80,600) 準防
※ 5-2	都町 2 丁目 5 番外 「都町 2-1-6」	356,000	550	1:1.2	銀行 SRC4F1B	銀行、事務所等のビルが多い商業地域	南 36m 国道	水道、ガス、下水	大分 1.2km	大分 1.2km	商業 (80,400) 準防
5-3	寿町 24 番 「寿町 6-24」	181,000	532	1.2:1	店舗兼共同住宅 SRC10	店舗、事務所、共同住宅等が混在する商業地域	東 22m 市道	水道、ガス、下水	大分 630m	大分 630m	商業 (80,400) 準防
5-4	府内町 1 丁目 110 番 1 「府内町 1-4-11」	210,000	218	1:2.5	店舗、事務所兼住宅 RC6	各種店舗、事務所等の中高層ビルが多い商業地域	北 12m 市道	水道、ガス、下水	大分 2km	大分 2km	近商 (80,300) 準防
5-5	碩田町 3 丁目 5678 番 1 「碩田町 3-1-41」	132,000	390	1:1.2	事務所 RC5	各種店舗、事務所、営業所等の建ち並ぶ商業地域	南 27m 県道	水道、ガス、下水	大分 750m	大分 750m	商業 (80,400) 準防
5-6	金池町 3 丁目 3093 番 1 「金池町 3-1-68」	171,000	563	台形 1:1.2	事務所 RC4	中低層の店舗、事務所等が建ち並ぶ商業地域	南 30m 国道	水道、ガス、下水	鶴崎 1.9km	鶴崎 1.9km	準工 (60,200)
5-7	三佐 5 丁目 103 番 「三佐 5-1-8」	50,200	1,199	2:1	事務所 RC2	中規模営業所、事業所等が多い路線商業地域	北 40m 県道, 東側道	水道	大分 800m	大分 800m	近商 (80,300) 準防
5-8	大道町 3 丁目 2313 番外 「大道町 3-3-4」	130,000	330	1:1.5	店舗兼住宅 W2	店舗、住宅、アパート等が混在する既成商業地域	南東 7m 市道, 北東側道	水道、ガス、下水	賀来 730m	賀来 730m	2 住居 (60,200)
5-9	賀来北 2 丁目 3589 番 「賀来北 2-9-6」	73,700	1,238	1:1	店舗 LS1	小売店舗、飲食店等が建ち並ぶ路線商業地域	南 23m 県道	水道	大分 1.5km	大分 1.5km	近商 (80,300) 準防
5-10	今津留 2 丁目 3 番外 「今津留 2-1-30」	99,400	416	1:1.5	店舗 S1	中小規模の事務所、店舗ビルの多い商業地域	南東 22m 国道	水道、ガス、下水	高城 550m	高城 550m	商業 (80,400) 準防
5-11	日吉町 105 番	97,800	737	2:1	銀行 RC2	店舗、事務所等が建ち並ぶ路線商業地域	南 20m 国道	水道、下水	大分 1.5km	大分 1.5km	近商 (80,300) 準防
5-12	中鶴崎 1 丁目 49 番 「中鶴崎 1-8-18」	54,500	185	1:3	店舗兼住宅 W2	中小規模の小売店舗が建ち並ぶ商業地域	南 20m 国道	水道、下水	大在 850m	大在 850m	準住居 (60,200)
※ 5-13	西大道 3 丁目 546 番 8 「西大道 3-1-24」	136,000	662	台形 1:1.2	銀行 RC2	沿道サービス施設等が建ち並ぶ路線商業地域	東 25m 国道	水道、ガス、下水	大在 170m	大在 170m	商業 (80,400)
5-14	角子南 2 丁目 105 番外	51,900	796	1:2	事務所 LS1	沿道型店舗が建ち並ぶ国道沿いの路線商業地域	南 16m 国道	水道、下水	大分 400m	大分 400m	近商 (80,300)
5-15	大在中央 1 丁目 271 番 「大在中央 1-12-16」	46,100	171	1:1.5	店舗兼住宅 S2	店舗、銀行、共同住宅が見られる駅前の商業地域	南東 25m 市道	水道、下水	古国府 850m	古国府 850m	2 住居 (60,200)
5-16	坂ノ市中央 3 丁目 108 番 「坂ノ市中央 3-2-5」	39,800	522	1:1.5	店舗兼住宅 S3	店舗、事務所ビル等が建ち並ぶ路線商業地域	北 16m 国道	水道	大分 460m	大分 460m	商業 (80,400) 準防
5-17	大字古国府字刈田 407 番 1 外	87,100	1,506	1:1.5	店舗兼作業場 S1	郊外型店舗、小規模店舗が建ち並ぶ路線商業地域	北 20m 市道	水道、ガス、下水	西大分 800m	西大分 800m	近商 (80,300) 準防
5-18	王子町 28 番 2 「王子町 7-3」	115,000	185	台形 1:2.5	事務所 S1	店舗、事務所等が建ち並ぶ国道沿いの商業地域	南西 30m 国道	水道、ガス、下水	大分 800m	大分 800m	商業 (80,400) 準防
5-19	末広町 2 丁目 21 番 1 外 「末広町 2-1-13」	160,000	171	1:3	店舗兼共同住宅 RC4	中小店舗、事務所、飲食店等が建ち並ぶ商業地域	北 10m 市道	水道、ガス、下水	大分 800m	大分 800m	商業 (80,400) 準防
5-20	大手町 1 丁目 1303 番 1 「大手町 1-1-8」	153,000	86	3:1	店舗兼共同住宅 RC5	中層の店舗ビル等が建ち並ぶ商業地域	西 30m 市道, 北側道	水道、ガス、下水	鶴崎 1.8km	鶴崎 1.8km	近商 (80,200)
5-21	大字森町字外園通 516 番 2 外	83,900	880	1:1.5	銀行 S3	低層の店舗等が建ち並ぶ県道沿いの路線商業地域	東 16m 県道	水道	大分 2km	大分 2km	近商 (80,300) 準防
5-22	大字勢家字七本木 855 番 7	96,400	649	不整形 2:1	店舗兼共同住宅 RC4	営業所、店舗、共同住宅が見られる路線商業地域	南 27m 県道	水道、ガス、下水	南大分 3km	南大分 3km	近商 (80,200)
5-23	大字上宗方字虚言追 567 番 87	69,200	1,703	1:2	店舗兼共同住宅 RC7	大規模店舗、マンション等が多い路線商業地域	北西 8.3m 国道	水道、ガス、下水			

5-24	大字奥田字七反田 785 番 10	61,800	661	台形 1:2	銀行 S2	店舗、営業所等が建ち並ぶ路線商業地域	北 21m 県道	水道、ガス	南大分 550m	近商 (80,200)
5-25	明野北 5 丁目 1681 番 700 「明野北 5-1-19」	81,100	753	1:1	店舗兼共同住宅 RC4	中低層店舗、共同住宅等が建ち並ぶ路線商業地域	東 20m 県道	水道、ガス、下水	高城 2.4km	近商 (80,200)
5-26	下郡北 3 丁目 456 番「下郡北 3-26-8」	98,100	664	1:1.5	店舗 S1	低層の店舗等が建ち並ぶ県道沿いの路線商業地域	東 30m 県道、背面道	水道、ガス、下水	牧 1.4km	2 住居 (80,200)
5-27	中央町 3 丁目 4 番「中央町 3-1-2」	276,000	207	1:3	診療所兼住宅 RC3	中高層の店舗、事務所ビル等が建ち並ぶ商業地域	南西 30m 国道	水道、ガス、下水	大分 530m	商業 (80,500) 準防
5-28	高松 1 丁目 7 番 5「高松 1-7-8」	66,100	564	1.5:1	店舗、事務所兼共同住宅 RC7	中高層ビル、低層店舗等が建ち並ぶ商業地域	西 40m 市道	水道、下水	高城 400m	商業 (80,400)
5-29	大字津守字伏子 82 番 1 外	70,300	1,200	1:1.2	店舗 LS1	店舗、事務所等が建ち並ぶ路線商業地域	北西 24m 市道	水道、ガス	滝尾 850m	準住居 (60,200)
5-30	大字佐賀関字上浦町 2206 番 1	29,300	137	1:2.5	店舗兼住宅 RC3	店舗、併用住宅、金融機関等が建ち並ぶ商業地域	南西 5.5m 市道	水道	幸崎 8.6km	準住居 (70,400)
5-31	大字古国府字五反田 605 番 2	82,800	958	台形 1:2	事務所 S2	自動車販売会社、店舗等が建ち並ぶ商業地域	北西 11m 国道	水道、ガス、下水	古国府 1.4km	準工 (60,200)
5-32	浜の市 1 丁目 57 番「浜の市 1-3-7」	68,900	144	1:1.5	事務所兼住宅 RC2	事務所、店舗の中、住宅等が増えている商業地域	南西 8m 市道	水道、下水	西大分 130m	商業 (80,400) 準防
5-33	大字羽屋字太田 215 番 1	103,000	450	1:1.5	診療所 S2	中低層の事務所、店舗等が建ち並ぶ路線商業地域	西 27m 国道	水道、ガス、下水	南大分 1.2km	近商 (80,200)
5-34	大字田尻字川成 88 番 1 外	98,500	959	4.5:1	店舗 S1	沿道型店舗が多い国道沿いの路線商業地域	北 23m 国道、背面道	水道、下水	敷戸 2.7km	準住居 (60,200)
5-35	東大道 2 丁目 2413 番 36 外「東大道 2-5-47」	210,000	1,150	台形 2:1	事務所 S4	中低層の店舗、事務所ビル等が見られる商業地域	南 36m 県道、東側道	水道、ガス、下水	大分 740m	近商 (80,300) 準防
5-36	都町 2 丁目 104 番「都町 2-5-24」	180,000	345	1:1.5	店舗 RC6	中層の飲食ビルが建ち並ぶ歓楽街の商業地域	北 8m 市道	水道、ガス、下水	大分 1.1km	商業 (80,400) 準防
5-37	末広町 1 丁目 3 番「末広町 1-1-32」	650,000	347	1:2	事務所、店舗兼住宅 S8F1B	中高層店舗ビル等が建ち並ぶ大分駅前の商業地域	南東 (駅前広場) 市道、背面道	水道、ガス、下水	大分駅前広場接面	商業 (80,600) 防火
9-1	豊海 3 丁目 1994 番 227「豊海 3-8-12」	28,800	3,115	1.2:1	工場	中小規模の工場、倉庫等が建ち並ぶ工業地域	南東 10m 市道	水道	大分 3.2km	工業 (60,200)
9-2	大字海原字新田 1005 番 9 外	19,100	6,640	1:1	事務所兼倉庫 S2	中規模工場、倉庫等が建ち並ぶ工業地域	北 15m 市道	水道、ガス	鶴崎 3.3km	工業 (60,200)
9-3	大字日吉原 1 番 32	15,600	9,482	台形 1:1.5	工場	中小規模の工場が建ち並ぶ臨海工業地域	南東 16m 道路、三方路	水道	坂ノ市 2.9km	工専 (60,200)
9-4	青崎 1 丁目 153 番外「青崎 1-4-49」	23,300	1,504	1:1.2	事務所兼倉庫 S2	中小規模の工場、事業所等が建ち並ぶ工業団地	南 8m 市道	水道、下水	大在 2.8km	準工 (60,200)
9-5	大字勢家字春日浦 843 番 18 外	26,100	100,116	不整形 1:7.5	工場	大、中規模の工場等が建ち並ぶ臨海工業地域	南 15m 市道、三方路	水道、ガス、下水	大分 2.4km	工専 (60,200) 準防
9-6	弁天 2 丁目 1969 番 77「弁天 2-5-13」	41,100	560	1:1.5	工場	中小規模の営業所、工場等が混在する工業地域	北西 10m 市道	水道、下水	大分 2.8km	工業 (60,200) 準防
9-7	向原沖 1 丁目 2 番 7 外「向原沖 1-2-62」	33,000	964	1.5:1	事務所兼倉庫 S2	営業所、事務所、倉庫、住宅が混在する工業地域	南 8m 市道	水道、ガス、下水	高城 2km	準工 (60,200)
9-8	大字迫字新殿 730 番 1 外	25,600	5,575	不整形 1:1.5	事務所兼倉庫 S2	中小規模工場、住宅等が混在する工業地域	東 14m 県道、南側道	水道	鶴崎 2.4km	準工 (60,200)
9-9	大字政所字久保田 2251 番 外	16,600	43,987	不整形 1:4.5	工場	住宅地域に囲まれた内陸型工業地域	北 6m 市道、背面道	水道	大在 900m	工業 (60,200)
別府 1	別府市上田の湯町 2085 番 4「上田の湯町 4-23」	69,000	162	1:1.5	住宅 W2	低層住宅、共同住宅、旅館等が混在する住宅地域	北 6m 市道	水道、ガス、下水	別府 800m	2 住居 (60,200) 準防
2	大字南立石字下向原 2169 番 194	54,500	172	1:1.5	住宅 W2	中規模の一般住宅が多い閑静な住宅地域	北西 4m 市道	水道、ガス、下水	別府 2.6km	2 中専 (60,200)
3	大字南立石字丸尾 2214 番 5	53,500	134	台形 1:1.5	住宅 LS2	一般住宅の中にアパート等が見られる住宅地域	南西 6.3m 市道	水道、ガス、下水	別府 2.3km	1 住居 (60,200) 準防
※ 4	大字鶴見字野口 4514 番 148	64,400	311	1:2.5	住宅 W2	中規模一般住宅が多い閑静な住宅地域	西 6m 市道	水道、ガス、下水	別府 2.5km	1 中専 (60,200)
5	大字南立石字上向原 1081 番 57	34,600	169	1:1.5	住宅 W2	一般住宅が建ち並ぶ山手の住宅地域	北 4m 市道	水道、ガス	別府 4km	1 中専 (60,200)
6	平田町 2157 番 7「平田町 3-22」	42,900	160	1:1	住宅 LS2	戸建住宅、共同住宅等が建ち並ぶ住宅地域	北西 5.1m 市道	水道、ガス、下水	亀川 1.4km	1 住居 (60,200)
7	朝見 1 丁目 3476 番 2「朝見 1-12-11」	32,200	208	1:1.5	住宅 W2	一般住宅、古いアパートが建ち並ぶ既成住宅地域	南 4m 市道	水道、ガス、下水	別府 1.4km	1 住居 (60,200) 準防
※ 8	石垣西 10 丁目 3246 番「石垣西 10-6-22」	51,200	315	台形 1:1	住宅 W2	一般住宅、アパート等が建ち並ぶ住宅地域	北東 6m 市道	水道、ガス、下水	別府大学 1.3km	1 中専 (60,200)
9	石垣西 3 丁目 796 番「石垣西 3-1-15」	64,400	228	1:2	住宅 W2	一般住宅の中にアパート等が見られる住宅地域	西 8m 市道	水道、ガス、下水	別府 1.8km	1 住居 (60,200)
10	大字野田字山下 109 番 83	30,600	127	1:1	住宅 W2	一般住宅の中にアパート等が見られる住宅地域	南 4m 市道	水道、ガス	亀川 1.3km	1 住居 (60,200)
11	大字鶴見字大宮司 589 番 1	36,900	198	1.5:1	住宅 W2	一般住宅、アパート等が見られる住宅地域	北 4.6m 市道	水道	別府大学 2.7km	2 住居 (60,200)
12	山の手町 3041 番 27「山の手町 11-14」	64,200	330	1:1.5	住宅 W2	一般住宅が建ち並ぶ区画整然とした住宅地域	西 5.8m 市道	水道、ガス、下水	別府 1.4km	1 住居 (60,200) 準防
13	大字南立石字堀田 548 番 2	26,200	270	1.5:1	住宅 W2	一般住宅や農家住宅等のほか農地が残る住宅地域	北 3m 市道	水道	別府 5.1km	1 住居 (60,200)
14	大字鶴見字請取場 4014 番 57	37,000	146	1:1.2	住宅 W3	中小規模の一般住宅が建ち並ぶ山手の住宅地域	北 3.8m 市道	水道、ガス	別府 4.2km	2 低専 (50,100)
15	大字浜脇字神ノ木 1202 番 6	27,400	115	1:2	住宅 B2	一般住宅の多い傾斜地の既成住宅地域	西 3.5m 市道	水道	東別府 300m	1 住居 (60,200) 準防
16	大字鶴見字タタラ 1878 番 7	34,800	151	1:1.5	住宅 LS2	中小規模一般住宅が多い閑静な住宅地域	北西 4.5m 市道	水道、ガス	別府 5.1km	2 低専 (50,100)
17	天満町 1543 番 7 外「天満町 9-30」	52,500	203	1:1.5	住宅 W2	一般住宅のほか、共同住宅等も見られる住宅地域	東 4m 市道	水道、ガス、下水	別府 1.3km	2 住居 (60,200) 準防
18	大字鶴見字下森山 3602 番 7	42,900	165	1:1.5	住宅 LS2	一般住宅、アパート等が建ち並ぶ住宅地域	南西 5.4m 市道、南東側道	水道、ガス、下水	別府大学 2.1km	1 中専 (60,200)

19	大字亀川字銅面 1140 番 54	27,300	154	1:1.2	住宅 W2	小規模一般住宅が多い丘の中腹にある住宅地域	北西 6m 市道	水道	別府大学 2.1km	1 低専 (40,80)
20	大字北石垣字才主 955 番 57	46,400	323	1:2	住宅 W2	一般住宅等の中に共同住宅も見られる住宅地域	北 6m 市道	水道、ガス、下水	別府大学 1.1km	1 中専 (60,200)
21	大字鶴見字新別府 3055 番 7	51,800	202	1:1.2	住宅 W2	中小規模の一般住宅等が建ち並ぶ住宅地域	北西 5m 市道	水道、ガス、下水	別府大学 2.4km	1 住居 (60,200)
22	大字野田字高平 1108 番 1	6,850	506	台形 1.2:1	住宅 W2	農家住宅が見られる古くからの住宅地域	西 3.5m 市道、南側道	水道	別府大学 7.5km	調区 (30,100)
23	大字別府字小野 5013 番	3,280	371	台形 1.2:1	住宅 W2	農家住宅が見られる農地の多い住宅地域	南 12m 市道、東側道		別府 9.2km	調区 (60,100)
24	大字南立石字長畑ケ 2549 番 1	6,120	326	台形 1:1.5	住宅 W1	農地や空地の多い市街地背後の住宅地域	西 2.6m 市道		別府 3.8km	調区 (30,100)
25	石垣東 5 丁目 1258 番「石垣東 5-1-41」	62,400	1,607	1.5:1	共同住宅 RC10	中層共同住宅に戸建住宅等も見られる住宅地域	東 12m 市道	水道、ガス、下水	別府 2.2km	商業 (80,400)
3-1	大字野田字羽室 549 番	9,880	991	不整形 1:2.5	田	農地の周辺に農家住宅等が見られる地域			亀川 2.7km	1 低専 (40,80)
5-1	北浜 2 丁目 774 番 3 外	131,000	148	台形 1:1.5	店舗兼住宅 RC4	銀行、小売店舗等が建ち並ぶ駅前商業地域	南 21m 県道	水道、ガス、下水	別府 300m	商業 (80,500) 準防
5-2	北浜 1 丁目 697 番 24「北浜 1-4-31」	61,700	194	1:1.5	店舗 W2	飲食店、料飲ビル等が建ち並ぶ商業地域	南 5m 市道	水道、ガス、下水	別府 500m	商業 (80,400) 準防
5-3	北浜 3 丁目 818 番 177「北浜 3-11-11」	90,800	287	1:1	旅館 S5	中規模観光ホテルの建ち並ぶ商業地域	北 10m 市道	水道、ガス、下水	別府 760m	商業 (80,400) 準防
※ 5-4	青山町 3052 番 8「青山町 10-26」	66,700	301	1:2.5	店舗兼住宅 RC3	中層、低層の店舗併用住宅が建ち並ぶ商業地域	西 11m 県道	水道、ガス、下水	別府 1.1km	近商 (80,300) 準防
5-5	大字鶴見字門田 2670 番 38	54,200	181	1:2	店舗 S2	県道沿いに店舗、共同住宅等が建ち並ぶ商業地域	南西 9.3m 県道	水道、ガス	別府大学 3.2km	近商 (80,300)
5-6	幸町 1116 番 2「幸町 1-5」	71,000	225	1:2	事務所兼住宅 RC3	低層の店舗等のほか住宅等も混在する商業地域	南 20m 市道	水道、ガス、下水	別府 700m	商業 (80,500) 準防
5-7	石垣東 8 丁目 2353 番「石垣東 8-5-17」	70,700	579	1:1.5	店舗兼共同住宅 RC4	中層の共同住宅や店舗、住宅が混在する商業地域	西 25m 県道	水道、ガス、下水	別府大学 2.1km	商業 (80,400)
5-8	船小路町 48 番「船小路町 1-32」	66,900	209	1:1.2	店舗兼住宅 RC3	中低層の店舗等が建ち並ぶ商業地域	東 15m 市道	水道、ガス、下水	別府大学 1.7km	商業 (80,400)
※ 5-9	大字鶴見字砂原 127 番 1 外	68,000	3,915	台形 1:1.5	店舗 S2	沿道型店舗、ホテル等が建ち並ぶ路線商業地域	南 20m 国道	水道	別府大学 1.9km	商業 (80,400)
5-10	大字鉄輪字風呂ノ本 186 番外	53,600	276	不整形 1:2	旅館 W2	旅館、土産品店等が建ち並ぶ商業地域	南西 5m 市道、西側道	水道	別府大学 2.3km	商業 (80,400)
5-11	亀川東町 2099 番「亀川東町 4-17」	51,400	459	台形 2:1	事務所兼倉庫 S2	事業所、店舗等が建ち並ぶ県道沿いの商業地域	北東 15.5m 県道	水道、ガス	亀川 1km	商業 (80,400)
5-12	亀川四の湯町 919 番 1「亀川四の湯町 20-36」	51,300	257	1:2.5	店舗兼住宅 W2	店舗兼住宅、一般住宅等が混在する近隣商業地域	東 6m 県道	水道	亀川 950m	商業 (80,400)
5-13	上人本町 777 番 6 外	61,500	495	台形 1:1.5	店舗 S2	小売店舗、事務所、銀行等が建ち並ぶ商業地域	南 9m 市道	水道、ガス、下水	別府大学 110m	近商 (80,300)
5-14	大字南立石字川原端 2057 番 1 外	60,100	570	1:1.2	事務所 W1	店舗、営業所等が見られる路線商業地域	南 20m 県道	水道、ガス、下水	別府 2.5km	商業 (80,400)
5-15	浜脇 1 丁目 4039 番 68「浜脇 1-6-28」	53,500	131	1:1.5	店舗兼共同住宅 RC3	店舗、営業所等が建ち並ぶ国道沿いの商業地域	西 30m 国道	水道、下水	東別府 280m	商業 (80,400) 準防
5-16	野口中町 1446 番 1 外	72,800	342	不整形 3:1	店舗兼住宅 RC4	店舗、住宅等が混在する道路拡幅中の商業地域	西 25m 県道、北側道	水道、ガス、下水	別府 680m	商業 (80,400) 準防
9-1	古市町 881 番 164	32,400	300	1:1.5	工場兼住宅 S2	工場、倉庫、事業所等が建ち並ぶ工業地域	西 8m 市道	水道、ガス、下水	亀川 1.1km	準工 (60,200)
中津 -1	中津市牛神町 1 丁目 7 番 3	38,500	255	1:1.2	住宅 LS2	住宅の中に空地が見られる区画整理済の住宅地域	東 8m 市道	水道、下水	中津 1.1km	調 1 中専 (60,200)
2	大字上如水字黒永 33 番 2	17,200	520	台形 1:1	住宅 W1	戸建住宅の中にアパート等が見られる住宅地域	東 5.5m 市道	水道	東中津 1.8km	調 1 低専 (60,100)
3	大字永添字市木 208 番 1	24,500	219	1:1	住宅 W2	一般住宅が建ち並ぶ農地に隣接した住宅地域	東 6.3m 道路	水道	中津 3.4km	調 1 低専 (50,100)
4	字北堀川町 348 番外	21,900	241	1.2:1	住宅 W2	一般住宅が多い古くからの住宅地域	北東 4.8m 市道	水道、ガス、下水	中津 1.2km	中津 1 中専 (60,200)
5	大字是則字長溜 914 番 1	14,000	664	台形 1.5:1	アパート W2	一般住宅、アパート等が見られる住宅地域	北東 4.5m 市道	水道	東中津 180m	調 1 住居 (60,200)
5-1	豊田町 8 番 13 外	82,000	393	台形 1:2	店舗兼事務所 S3	中層店舗兼事務所ビル等が建ち並ぶ中心商業地域	北東 12m 市道	水道、ガス、下水	中津 240m	調 商業 (80,400)
5-2	大字下池永字正手 65 番 1 外	46,400	2,153	1:1.2	店舗兼工場 S2	低層の店舗、営業所等が建ち並ぶ路線商業地域	南 16m 国道、西側道	水道	中津 2.5km	調 準工 (60,200)
5-3	大字大新田字五番通 205 番 1 外	25,700	1,288	台形 3:1	店舗 S1	低層店舗が建ち並ぶ郊外の路線商業地域	南西 40m 県道、東側道	水道	東中津 1.8km	調 工業 (60,200)
9-1	大字元尻崎 3 番 1	12,100	10,364	1:1	倉庫兼事務所 S1	配送センター等が建ち並ぶ流通業務団地	北東 8m 市道	水道	東中津 2.9km	調 工業 (60,200)
日田 -1	日田市三本松新町 751 番 10「三本松新町 1-15」	38,000	212	1:1.5	住宅 LS2	一般住宅の中にアパート等も見られる住宅地域	西 4m 市道	水道、下水	日田 1.1km	調 2 中専 (60,200)
2	大字十二町字中島 190 番 2	30,000	237	台形 1:2.5	住宅 W1	一般住宅等のほか農地が見られる住宅地域	北西 4m 私道	水道、下水	日田 2.4km	調 2 中専 (60,200)
3	大字三和字貞清ノ前 1208 番 3	26,500	152	1:1.5	住宅 W2	一般住宅や農家住宅が見られる既成住宅地域	北 4m 私道	水道、下水	日田 3.8km	調 2 中専 (60,200)
4	丸山 1 丁目 85 番 3 外「丸山 1-3-32」	39,700	179	1.5:1	住宅 W2	一般住宅の中に店舗も見られる住宅地域	北 5m 市道	水道、下水	日田 1.8km	調 2 中専 (60,200)
5	南元町 165 番「南元町 22-21」	46,500	1,331	1:1.2	共同住宅 RC7	中層の共同住宅、一般住宅等が建ち並ぶ住宅地域	北西 8m 市道、背面道	水道、下水	日田 550m	調 1 住居 (60,200)
5-1	元町 193 番外	68,400	362	1:1.5	空地	小売店舗等が建ち並ぶ駅前の商業地域	南西 16m 県道	水道、下水	日田 150m	調 商業 (80,400) 準防
5-2	大字上野字川約 28 番 3 外	40,300	800	台形 1.2:1	店舗 S1	中小規模の店舗等が見られる路線商業地域	北 13m 市道、東側道	水道、下水	日田 1.7km	調 近商 (80,200)
5-3	大字三和字迫町 65 番 1	54,000	1,310	1:1.5	営業所兼倉庫 S2	中小規模の店舗等が増えつつある路線商業地域	西 16m 国道、北側道	水道、下水	日田 2.9km	調 準住居 (60,200)
5-4	大字十二町字前田 559 番 6	58,100	799	台形 1:1	店舗 S1	国道沿いに店舗等が建ち並ぶ路線商業地域	南 16m 国道	水道、下水	日田 1.6km	調 近商 (80,200)
佐伯 -1	佐伯市中村西町 2199 番 18	46,500	189	1.2:1	空地	一般住宅の中にアパートが見られる既成住宅地域	北西 6.4m 市道	水道、下水	佐伯 1.5km	調 2 住居 (60,200)

2	城南町 15 番「城南町 30-23」	37,500	270	1:2	住宅	W1	一般住宅の中にアパートも見られる住宅地域	北東 8 m 市道	水道、下水	佐伯 2.9km	② 2 住居 (60, 200)
3	日の出町 12370 番 42「日の出町 6-17」	28,000	130	1:1	住宅	W2	住宅、併用住宅が建ち並び港近くの既成住宅地域	南西 5 m 市道	水道、下水	佐伯 450m	② 商業 (80, 400)
4	字女島 6936 番 4	29,400	227	1:1.2	住宅	W2	一般住宅の中に空地等が見られる住宅地域	南東 6 m 市道	水道、下水	佐伯 2.9km	② 2 住居 (60, 200)
5-1	城下西町 700 番「城下西町 1-7」	51,500	327	1:2	店舗	W1	銀行、事務所、店舗等が建ち並び商業地域	南東 15m 国道	水道、下水	佐伯 1.9km	② 商業 (80, 400) 準防
5-2	駅前 2 丁目 3500 番 2「駅前 2-3-23」	49,100	156	1:2	店舗	RC2	小売店舗、銀行等が建ち並び駅前の商業地域	南西 25m 国道	水道、下水	佐伯 180m	② 商業 (80, 400)
5-3	鶴岡西町 1 丁目 211 番	52,800	4,211	1.5:1	店舗	S1	低層店舗が建ち並び郊外の商業地域	南 16m 県道、三方路	水道	上岡 1.7km	② 準工 (60, 200)
白杵 -1	白杵市大字白杵字洲崎 81 番 128	41,700	247	1:1	住宅	W2	中規模住宅のほかアパート等も介在する住宅地域	西 6 m 市道	水道、下水	白杵 1km	① 1 住居 (60, 200)
2	大字諏訪字鬼塚 478 番 45	21,200	234	1.2:1	住宅	W2	中規模一般住宅が多い郊外の住宅地域	南東 4 m 市道	水道	白杵 2.8km	① 1 住居 (60, 200)
3	大字市浜字茶屋側 624 番 14	33,100	186	1:1.2	住宅	W2	小規模一般住宅が建ち並び住宅地域	北東 5 m 市道	水道、下水	上白杵 1.6km	① 1 住居 (60, 200)
5-1	大字白杵字新町 627 番 1	59,900	174	不整形 1:1.5	店舗	W2	低層店舗等が建ち並び旧来からの商業地域	東 20m 市道、北側道	水道、下水	白杵 900m	② 商業 (80, 400)
5-2	大字江無田字北側 240 番 4 外	46,000	820	1:1	店舗	S1	低層の店舗、営業所等が建ち並び路線商業地域	北東 17m 県道	水道、下水	白杵 1.8km	② 近商 (80, 200)
5-3	大字野田字竹ノ下 314 番 1	48,400	670	1:1.5	店舗兼事務所	S2	沿道型店舗が建ち並び国道沿いの路線商業地域	南東 25m 国道、背面道	水道、下水	上白杵 1.4km	② 近商 (80, 200)
津久見 -1	津久見市宮本町 889 番「宮本町 15-3」	34,100	160	1:1.5	住宅	W2	一般住宅の中に空地が見られる中心部の住宅地域	南東 5 m 市道	水道、下水	津久見 140m	① 1 住居 (60, 200) 準防
2	大字上青江字坂本 3510 番 5	16,700	231	1:2	住宅	W2	一般住宅のほかに農地が見られる既成住宅地域	南 3 m 市道	水道	津久見 3.1km	① 1 住居 (60, 200)
3	徳浦本町 712 番外「徳浦本町 9-13」	17,200	180	1:2	住宅	W2	一般住宅のほかに農家住宅も見られる住宅地域	南東 4 m 市道	水道	津久見 3.2km	① 1 住居 (60, 200)
5-1	中央町 789 番 3「中央町 8-31」	41,800	251	1:2.5	診療所兼住宅	RC3	中低層の店舗兼住宅が建ち並び駅前の商業地域	南東 18m 県道、背面道	水道、下水	津久見 80m	② 商業 (80, 400) 準防
5-2	中央町 760 番 53 内	47,000	2,199	1:1.5	店舗	S1	スーパー、小売店舗等が建ち並び商業地域	南 17.5m 国道	水道、下水	津久見 360m	② 商業 (80, 400) 準防
竹田 -1	竹田市大字竹田字向丁 1958 番	25,600	168	1:2.5	住宅	W2	一般住宅、公共施設等が混在する住宅地域	南西 5.8m 市道	水道	豊後竹田 640m	① 1 住居 (60, 200)
2	大字会々字平 2811 番 5	12,800	251	1:1.2	住宅	W2	中規模一般住宅が多い山手の住宅地域	北西 4 m 道路	水道	豊後竹田 1.2km	① 1 中専 (60, 200)
3	大字会々字七里 1861 番 78	24,300	243	1:1	住宅	W2	一般住宅が多い区画整然とした新興住宅地域	南西 6 m 市道	水道、ガス、下水	豊後竹田 1.2km	② 2 低専 (50, 100)
5-1	大字竹田町字本町 455 番	38,800	277	1:3	空地		各種小売店舗、銀行等が建ち並び既成商業地域	東 8.5m 市道	水道	豊後竹田 580m	② 商業 (80, 400)
5-2	大字拜田原字山下 229 番 1 外	31,800	1,652	台形 1:2.5	店舗	S2	店舗、営業所が建ち並び国道沿いの路線商業地域	南東 14m 国道、背面道	水道	豊後竹田 1.6km	② 準工 (60, 200)
豊後高田 -1	豊後高田市御玉字御玉 223 番 2	16,400	287	1:1.5	住宅	W2	一般住宅、工場、寺院等が混在する住宅地域	北西 8 m 市道、南西側道	水道、下水	宇佐 5.3km	② 2 住居 (60, 200)
2	玉津字立畑 746 番 3	11,400	252	1:1.5	住宅	W1	中規模一般住宅が多い古くからの住宅地域	東 3.5m 市道	水道、下水	宇佐 6km	① 1 中専 (60, 200)
3	来縄字北ノ迫 2421 番 1	9,130	528	1:1	住宅	W1	一般住宅の中に農地、空地が見られる住宅地域	北 4 m 市道	水道、下水	宇佐 5.2km	② 2 中専 (60, 200)
5-1	新町字吉光 2017 番 4 外	32,800	498	台形 1:1.5	診療所	W2	スーパー、小売店舗等が建ち並び路線商業地域	東 16m 国道、北側道	水道、下水	宇佐 4.5km	② 商業 (80, 400)
杵築 -1	杵築市大字杵築字迫平 1315 番	23,300	257	1:2.5	住宅	W2	一般住宅の中に事務所、店舗が混在する住宅地域	南 5.3m 市道	水道、下水	杵築 3.9km	① 1 住居 (60, 200)
2	大字南杵築字丹伏 2164 番 10	20,300	199	1:1.5	住宅	W2	一般住宅が建ち並び既成住宅地域	北西 4 m 市道	水道、下水	杵築 3.3km	① 1 中専 (60, 200)
3	大字八坂字友清 2747 番 4	13,000	257	台形 1:1	住宅	W2	一般住宅等の他に農地も残る住宅地域	南東 4.5m 市道	水道	杵築 1.2km	② (70, 200)
5-1	大字杵築字北浜 665 番 281	40,500	266	1:2	診療所	S2	大規模店舗、中小小売店舗等が建ち並び商業地域	北 16m 県道、背面道	水道、下水	杵築 5.3km	② 商業 (80, 300)
5-2	大字杵築字北浜 665 番 321	48,800	1,188	1:1.2	店舗	S1	スーパー、小売店舗等が建ち並び路線商業地域	東 30m 国道	水道、下水	杵築 5.7km	② 準住居 (60, 200)
宇佐 -1	宇佐市大字石田字瓦塚 46 番 6	20,800	269	1:2	住宅	W2	住宅のほかに事務所、店舗が見られる住宅地域	南 5 m 市道	水道、下水	豊前善光寺 4.7km	① 1 住居 (60, 200)
2	大字川部字上ノ土井 814 番 2 外	12,600	661	1:2	住宅	W2	一般住宅のほかに農家住宅が見られる住宅地域	北 4 m 市道、東側道	水道、下水	柳ヶ浦 3km	① 1 住居 (60, 200)
3	大字金屋字辻掛 209 番 2 外	11,600	258	2:1	住宅	B2	一般住宅、農家住宅が多い住宅地域	南東 12m 市道	水道	豊前長洲 940m	① 1 中専 (60, 200)
5-1	大字四日市字野添 1367 番 4	33,900	198	1:4	店舗兼住宅	W2	低層店舗の中に銀行等が見られる既成商業地域	北東 6.7m 市道	水道、下水	豊前善光寺 4.2km	② 商業 (80, 400)
5-2	大字四日市字鬼枝 77 番 2 外	47,000	1,383	台形 1.2:1	店舗	S1	店舗、営業所が建ち並び国道沿いの路線商業地域	北東 14m 国道	水道	豊前善光寺 4.1km	② 準工 (60, 200)
5-3	大字葛原字東ノ田 234 番 1 外	27,300	3,637	1:1.2	店舗	S1	低層店舗等が建ち並び郊外の路線商業地域	東 15m 市道、背面道	水道、下水	柳ヶ浦 5km	② (70, 200)
豊後大野 -1	豊後大野市三重町赤嶺字深田 1549 番外	28,000	351	台形 1:1.5	住宅	W2	一般住宅を中心に営業所等も見られる住宅地域	南 6 m 市道	水道	三重町 1.4km	② 2 住居 (60, 200)
2	三重町市場字桜馬場 2038 番 8	16,700	241	1:2	住宅	W2	中規模の一般住宅が見られる高台の住宅地域	北東 4 m 市道	水道	三重町 1.2km	① 1 住居 (60, 200)
5-1	三重町市場字平吹 1225 番 1 外	53,100	912	1:2	店舗	RC2	中小規模店舗、営業所が建ち並び商業地域	南東 15m 国道、南西側道	水道	三重町 700m	② 商業 (80, 400)
5-2	三重町赤嶺字年神 1962 番	52,900	1,041	台形 1:1.5	店舗、事務所兼共同住宅	RC8	中小規模の店舗等が見られる路線商業地域	南 16m 国道	水道	三重町 900m	② 準住居 (60, 200)
由布 -1	由布市挾間町挾間字塚本 901 番 9	28,800	188	1:1.5	住宅	W2	中規模一般住宅が建ち並び既成住宅地域	西 4 m 市道	水道	向之原 450m	① 1 住居 (60, 200)

2	挾間町挾間字牛踏 261 番 10	32,100	217	1:1.5	住宅	W2	一般住宅の中に空地が見られる住宅地域	東 4 m 私道	水道	向之原 1.1km	㊦ 1 中専 (60,200)
3	湯布院町川上字小坪 3778 番 7	33,800	295	1:1.2	住宅	W2	駅周辺の小規模開発された住宅地域	南西 4 m 私道	水道	由布院 800m	㊦ 1 住居 (60,200)
4	湯布院町川南字藤田 110 番 34	38,000	223	1:1	住宅	LS2	一般住宅の中に空地等が見られる住宅地域	西 6 m 道路	水道	由布院 800m	㊦ 1 住居 (60,200)
5	湯布院町川北字高原 894 番 200	12,300	684	1:1.5	別荘	W2	別荘、保養所が建ち並ぶ丘陵地の大規模別荘地域	南東 9 m 私道	水道、下水	由布院 4.7km	㊦ (60,200)
5-1	挾間町挾間字無田 611 番 4 外	43,300	417	台形 1.2:2.1	店舗	S1	中小規模店舗が建ち並ぶ国道沿いの商業地域	北 12 m 国道	水道	向之原 700m	㊦ 近商 (80,200)
5-2	湯布院町川上字野田 3056 番 16	123,000	125	台形 1:2.5	店舗兼事務所	RC4	観光客向け店舗等が建ち並ぶ商業地域	南東 11 m 県道	水道	由布院 280m	㊦ 商業 (80,400)
国東 -1	国東市国東町鶴川字上水手 269 番 1	13,700	485	台形 1:3	住宅	W2	一般住宅やアパートのほか空地も残る住宅地域	北東 6.2 m 市道	水道、下水	杵築 31km	㊦ 1 住居 (60,200)
2	国東町安国寺字景雄寺 958 番 2	10,500	330	台形 1:1	住宅	W2	中規模一般住宅の周囲に農地が残る住宅地域	南 6.5 m 市道	水道、下水	杵築 31km	㊦ 1 中専 (60,200)
5-1	国東町鶴川字宮ノ下 120 番 1 外	27,800	1,230	台形 1:1.2	店舗	RC2	店舗、営業所等が建ち並ぶ国道沿いの商業地域	東 15 m 国道	水道、下水	杵築 30km	㊦ 商業 (80,400)
日出 -1	速見郡日出町字三ノ丸 2669 番 7	36,000	264	1:2	住宅	W2	一般住宅等が建ち並ぶ既成住宅地域	北 7.5 m 町道	水道、下水	湯谷 800m	㊦ 1 住居 (60,200)
2	大字川崎字中尾 1164 番 12	18,500	169	1.2:1	住宅	W2	一般住宅が建ち並ぶ区画整然とした住宅地域	東 5 m 町道	水道	日出 1.4km	㊦ (70,200)
5-1	字中ノ町 2564 番 4 外	40,300	213	1:1.2	事務所	S2	小規模小売店舗、銀行等が建ち並ぶ既成商業地域	北 8.5 m 町道	水道、下水	湯谷 400m	㊦ 商業 (80,400)
5-2	字平早水 3889 番 2 外	52,200	1,570	1:1.2	店舗兼共同住宅	RC3	店舗、店舗兼共同住宅が多く見られる商業地域	西 20 m 町道、 背面道	水道、下水	湯谷 480m	㊦ 1 住居 (60,200)
玖珠 -1	玖珠郡玖珠町大字塚脇字豆田 398 番 3	24,000	477	1.2:1	住宅	W2	一般住宅のほか、農地も見られる住宅地域	北 4 m 町道	水道	豊後森 1.2km	㊦ 2 中専 (60,200)
2	大字森字町 961 番	17,000	277	1:3	住宅	W2	一般住宅のほか、店舗等も見られる既成住宅地域	北 6 m 町道	水道	豊後森 2.4km	㊦ 1 住居 (60,200)
5-1	大字塚脇字寺山 185 番 3 外	47,000	518	台形 1.5:1	銀行	S2	店舗、事務所等が建ち並ぶ国道沿いの商業地域	南 18 m 国道	水道	豊後森 1.3km	㊦ 近商 (80,200)
(宮 崎 県)											
宮崎 -1	宮崎市大字島之内字井手下 7338 番 19	44,100	238	1:1	住宅	W1	国道に近接する一般住宅が建ち並ぶ住宅地域	東 6 m 市道	水道、ガス、 下水	日向住吉 1.3km	1 住居 (60,200)
2	花ヶ島町三反田 692 番 10	46,700	191	1:1.5	住宅	W2	中規模住宅が建ち並ぶ区画整然とした住宅地域	西 6 m 市道	水道、下水	蓮ヶ池 720m	2 中専 (60,200)
3	東大宮 2 丁目 1697 番 42 外「東大宮 2-12-6」	52,800	258	1:1.2	住宅	B1	一般住宅が建ち並ぶ既成住宅地域	北東 4 m 市道	水道、ガス、 下水	宮崎神宮 1.5km	1 低専 (60,100)
4	田野町字宮ノ原甲 2815 番 5	22,200	188	1:2	住宅	W2	一般住宅が建ち並ぶ田野総合支所に近い住宅地域	南 5.8 m 市道	水道、下水	田野 500m	㊦ 1 住居 (60,200)
5	下北方町横小路 5889 番	58,000	301	1:1	住宅	LS2	一般住宅を主にアパートも見られる住宅地域	北 4 m 市道	水道、ガス、 下水	宮崎神宮 2.1km	1 低専 (40,60)
6	大字糸原字町頭 490 番外	18,400	467	台形 1:1.5	住宅	W2	一般住宅と農家住宅が混在する住宅地域	東 4 m 市道	水道、下水	宮崎神宮 7.7km	調区 (70,200)
7	鶴島 2 丁目 154 番 3「鶴島 2-17-26」	75,000	178	1:1.2	住宅	W2	一般住宅ほか公共建物も混在する住宅地域	北東 6 m 市道	水道、ガス、 下水	宮崎 2.4km	2 中専 (60,200)
8	末広 1 丁目 202 番 2「末広 1-9-31」	79,400	236	1:1.5	住宅	W2	中規模一般住宅、共同住宅等が建ち並ぶ住宅地域	北東 6 m 市道	水道、ガス、 下水	宮崎 1.8km	2 住居 (60,200)
9	大橋 1 丁目 109 番	90,800	208	1:1	住宅	W2	中規模一般住宅が多い区画整理済の住宅地域	南東 6 m 市道	水道、ガス、 下水	宮崎 2km	2 中専 (60,200)
10	船塚 3 丁目 33 番	106,000	329	1:2	住宅	W2	戸建住宅が建ち並ぶ閑静な住宅地域	北 6 m 市道	水道、ガス、 下水	宮崎 2.4km	2 中専 (60,200)
11	希望ヶ丘 4 丁目 172 番「希望ヶ丘 4-15-2」	42,200	223	1:1	住宅	W2	一般住宅等が建ち並ぶ区画整然とした住宅地域	南東 6 m 市道	水道、ガス、 下水	南方 1.8km	1 低専 (50,80)
12	阿波岐原町鳥居原 2145 番 9	51,100	342	1:1.5	住宅	W2	一般住宅の中にアパート等が見られる住宅地域	北 4.4 m 市道	水道、ガス、 下水	宮崎 3.1km	1 低専 (60,100)
13	吉村町西中甲 1324 番 6	64,500	386	1.2:1	住宅	W1	一般住宅が建ち並ぶ低層の住宅地域	北 5 m 市道	水道、下水	宮崎 1.1km	2 住居 (60,200)
14	宮崎駅東 3 丁目 4 番 7	89,100	115	1.2:1	住宅	W2	一般住宅の建ち並ぶ区画整然とした住宅地域	南 6 m 市道	水道、ガス、 下水	宮崎 520m	2 住居 (60,200)
15	一の宮町 77 番 1	62,600	359	1.5:1	住宅	W1	一般住宅、アパート等が混在する住宅地域	北 5.5 m 市道	水道、ガス、 下水	宮崎 2.2km	1 住居 (60,200)
※	16 堀川町 150 番 3	84,100	212	1:2	住宅	W2	一般住宅の中に共同住宅等が見られる住宅地域	南 8 m 市道	水道、ガス、 下水	宮崎 850m	2 住居 (60,200)
17	学園木花台南 3 丁目 15 番 3	45,400	314	1:1	住宅	LS2	中規模一般住宅が建ち並ぶ閑静な住宅地域	北 6 m 市道	水道、ガス、 下水	木花 1.7km	1 低専 (40,60)
18	佐土原町上田島字新城町 1892 番	22,800	219	1:2	住宅	W1	一般住宅が建ち並ぶ既成住宅地域	北西 5 m 市道	水道、下水	佐土原 5.9km	1 住居 (60,200)
※	19 大塚西 1 丁目 27 番 3	60,000	262	1:1.2	住宅	LS2	中規模一般住宅が建ち並ぶ高台の住宅地域	西 6 m 市道	水道、ガス、 下水	宮崎 5km	1 低専 (40,60)
20	佐土原町下田島字江川崎 11412 番 36	28,700	343	1:1.2	住宅	W2	中規模一般住宅が見られる閑静な住宅地域	南東 5 m 市道	水道、下水	佐土原 1.2km	1 住居 (60,200)
21	佐土原町下田島字大炊田 11161 番 1	13,100	211	1.5:1	住宅	W1	一般住宅のほかに農家住宅も散在する住宅地域	南西 3.5 m 市道	水道、下水	佐土原 1.8km	調区 (70,200)
22	佐土原町東上那珂字羽山崎 9625 番	11,300	588	台形 1.2:1	住宅	W1	一般住宅と農家住宅が混在する市道沿いの地域	東 10 m 市道	水道	佐土原 3.5km	調区 (70,200)
23	大字恒久字草葉 1039 番	51,000	495	1:1.5	住宅	W1	一般住宅のほか事業所等が見られる住宅地域	南 6.5 m 市道	水道、下水	田吉 630m	1 住居 (60,200)
※	24 月見ヶ丘 5 丁目 300 番 51「月見ヶ丘 5-31-14」	51,600	202	1:1	住宅	W2	一般住宅を中心とした大規模な住宅地域	北西 6 m 市道	水道、ガス、 下水	田吉 1.8km	1 低専 (50,80)
25	佐土原町下田島字鳥越 20732 番 21	41,200	270	1:1.2	住宅	W2	一般住宅の中に空地が見られる住宅地域	東 6 m 市道	水道、下水	佐土原 720m	1 低専 (50,100)
26	大字熊野字樺山 11006 番 2 外	31,600	257	1:2	住宅	W2	一般住宅、共同住宅等を中心とする住宅地域	東 5.8 m 市道	水道、下水	木花 500m	1 低専 (60,100)
27	青島 3 丁目 49 番「青島 3-7-6」	21,800	177	1:1.5	住宅	W2	漁家住宅と一般住宅が混在する住宅地域	東 5.5 m 市道	水道、下水	青島 1km	2 住居 (60,200)
※	28 江平東 1 丁目 10 番 6 内「江平東 1-7-33」	71,900	341	1:1.5	住宅	W1	一般住宅、共同住宅等が混在する住宅地域	東 4 m 市道	水道、ガス、 下水	宮崎 1.6km	2 住居 (60,200)

29	吉村町今村甲 4107 番 7	56,600	169	1.5:1	住宅	W2	区画整理進行中の一般住宅を主とする地域	北 6 m 道路	水道	宮崎 2.9km	1 住居 (60, 200)
30	大字恒久字横町 5009 番 3	51,500	506	1:1.5	住宅	W1	一般住宅の中にアパート等が見られる住宅地域	北 4.5 m 市道	水道、下水	南宮崎 1km	2 住居 (60, 200)
31	大坪西 2 丁目 4378 番 32「大坪西 2-5-26」	55,000	239	1:1	住宅	LS2	一般住宅が建ち並ぶ区画整然とした住宅地域	東 5.5 m 市道	水道、ガス、下水	南宮崎 2km	1 低専 (50, 80)
32	平和が丘北町 18 番 11	50,800	238	1:1	住宅	W1	中規模一般住宅が建ち並ぶ閑静な住宅地域	北西 5 m 市道	水道、ガス、下水	宮崎神宮 3.4km	1 低専 (40, 60)
33	大字赤江字飛江田 1572 番 19	38,800	286	1.2:1	建築中		一般住宅が建ち並ぶ区画整然とした住宅地域	北 5 m 市道	水道、ガス、下水	田吉 1.8km	2 中専 (60, 200)
34	高岡町小山田字赤池 2559 番	10,000	505	1:1.2	住宅	W1	一般住宅、農家住宅、店舗等が見られる住宅地域	南東 10 m 市道	水道	宮崎 12km	調区 (70, 200)
35	小松台東 1 丁目 11 番 16	61,900	224	1:1	住宅	W2	中規模一般住宅を主とする高台の分譲住宅地域	南東 6 m 市道	水道、ガス、下水	宮崎 5.2km	1 低専 (40, 60)
36	江南 3 丁目 94 番「江南 3-10-2」	56,100	239	1:1	住宅	LS2	一般住宅の建ち並ぶ区画整然とした住宅地域	南 5.5 m 市道	水道、ガス、下水	南宮崎 3km	1 低専 (40, 60)
37	清武町木原字横小路 5339 番 3	21,300	337	1:1	住宅	W1	農家住宅のほか、一般住宅がある農家住宅地域	西 4 m 市道	水道、下水	清武 2.7km	調区 (70, 200)
38	淀川 3 丁目 85 番「淀川 3-7-8」	70,800	279	1:1.5	住宅	W2	中規模一般住宅の中に病院等が見られる住宅地域	東 6 m 市道	水道、ガス、下水	南宮崎 880m	2 中専 (60, 200)
39	佐土原町西上那珂字中畑 791 番 20	14,000	214	1:1.2	住宅	W2	都計外に開発されたミニ分譲住宅地域	北 6 m 道路	水道	佐土原 8km	都計外
40	田野町字中渡瀬甲 3758 番 10 外	16,200	296	1.2:1	住宅	W2	一般住宅と農家住宅が混在する住宅地域	南東 4 m 市道	水道、下水	田野 1km	1 住居 (60, 200)
41	永楽町 179 番	65,800	247	1:1.5	住宅	W1	一般住宅を主に共同住宅等も見られる住宅地域	北東 5 m 市道	水道、ガス、下水	宮崎 1.2km	2 住居 (60, 200)
42	南花ヶ島町 337 番 2 外	62,300	364	台形 1:1.2	住宅	LS2	一般住宅が建ち並ぶ幹線背後の住宅地域	北西 6 m 市道	水道、ガス、下水	宮崎神宮 450m	1 住居 (60, 200)
43	下北方町寺ヶ迫 5450 番 5 外	36,700	264	1:1.5	住宅	W1	一般住宅が建ち並ぶ郊外の住宅地域	南 6 m 市道	水道、下水	宮崎神宮 3km	1 低専 (40, 60)
44	佐土原町下田島字宮本 12257 番 6 外	28,100	331	1.5:1	住宅	W1	一般住宅を主に農家住宅等も見られる住宅地域	南西 4 m 市道	水道、下水	佐土原 1.8km	1 住居 (60, 200)
45	曾師町 100 番 1	64,300	210	1.5:1	住宅	W2	一般住宅が建ち並ぶ既成住宅地域	北 4.5 m 市道	水道、ガス、下水	宮崎 1.2km	1 低専 (60, 100)
46	大塚町馬場崎 3532 番 6	56,000	165	1:1.5	住宅	W2	一般住宅の中に農地が見られる住宅地域	東 4 m 私道	水道、下水	南宮崎 4.2km	1 低専 (50, 80)
47	波島 2 丁目 497 番「波島 2-21-16」	43,200	176	1:1.5	住宅	W1	小規模一般住宅が密集する既成住宅地域	南 4 m 市道	水道、ガス、下水	宮崎神宮 2.5km	1 住居 (60, 200)
48	高岡町飯田字丸山 1 番 25	21,700	288	1.2:1	住宅	W2	一般住宅の中に市営住宅等が見られる住宅地域	北 6 m 市道	水道、下水	宮崎 14km	2 中専 (50, 150)
49	高岡町内山字雁ヶ峰 2785 番 1	17,900	181	1:2	住宅	W2	一般住宅等が建ち並ぶ既成住宅地域	南東 4.5 m 市道	水道、下水	宮崎 15km	1 住居 (60, 200)
50	清水 2 丁目 88 番「清水 2-7-31」	91,000	218	1:2.5	住宅	W2	住宅、公益施設等が混在する都心に近い住宅地域	北東 5 m 市道	水道、ガス、下水	宮崎 1.2km	2 住居 (60, 200)
51	下原町 222 番 2	59,900	266	台形 1.5:1	住宅	W2	中小規模一般住宅が建ち並ぶ住宅地域	東 4 m 市道	水道、ガス、下水	宮崎 1.3km	2 住居 (60, 200)
52	清武町正手 2 丁目 51 番 2	43,600	311	1:1	住宅	W1	一般住宅、アパートを中とする住宅地域	南西 5.5 m 市道	水道、下水	清武 670m	2 中専 (60, 200)
53	清武町加納字櫛間甲 1520 番 15	53,600	289	1.5:1	住宅	W1	一般住宅が建ち並ぶ区画整然とした住宅地域	南 6 m 市道	水道、ガス、下水	加納 1.1km	1 低専 (50, 80)
54	清武町木原字新町 487 番 3	36,800	247	1:2.5	住宅	W1	一般住宅のほかにアパートが見られる住宅地域	東 8.5 m 県道	水道、下水	清武 500m	1 住居 (60, 200)
55	大字熊野字島山 1411 番 1	20,800	302	1:1.5	住宅	W1	一般住宅を主とした幹線背後の既成住宅地域	東 5 m 市道	水道、下水	運動公園 600m	調区 (70, 200)
56	大字瓜生野字千代ヶ崎 3225 番 2	20,900	416	1:2	住宅	W1	旧来の農家住宅が建ち並ぶ県道背後の住宅地域	南西 4.2 m 市道, 北西側道	水道、下水	宮崎神宮 6km	調区 (70, 200)
57	阿波岐原町前浜 4276 番 676	34,700	434	1:2	住宅	W2	海岸沿いの区画整然とした住宅地域	西 4.5 m 市道	水道、下水	宮崎神宮 4.2km	調区 (70, 200)
58	大字塩路字往還高下 383 番 2	16,900	450	1.5:1	住宅	W1	一般住宅と農家住宅が混在する住宅地域	東 9.5 m 市道	水道、下水	日向住吉 2.5km	調区 (70, 200)
59	矢の先町 49 番 1 外	74,800	394	1:1.2	住宅	W1	一般住宅の中に共同住宅等が見られる住宅地域	南東 5.5 m 市道	水道、ガス、下水	宮崎神宮 1.6km	1 低専 (40, 60)
60	恒久 6 丁目 16 番 6	56,200	328	台形 1:1	住宅	W1	一般住宅の中に空地等が見られる住宅地域	南西 6 m 市道	水道、下水	南宮崎 2.2km	2 住居 (60, 200)
61	丸山 2 丁目 307 番	89,500	422	1.5:1	住宅	S2	中規模一般住宅が建ち並ぶ閑静な住宅地域	南 4 m 市道	水道、ガス、下水	宮崎神宮 1.4km	1 低専 (60, 100)
62	大字本郷南方字松ヶ迫 4530 番 40 外	41,800	169	1:1	住宅	W1	中小規模の一般住宅が建ち並ぶ住宅地域	南 6 m 市道	水道、ガス、下水	南方 1.2km	1 低専 (50, 80)
63	生目台東 2 丁目 29 番 3	55,400	272	1:1	住宅	W2	一般住宅が建ち並ぶ区画整然とした住宅地域	北 6 m 市道	水道、ガス、下水	南宮崎 5.3km	1 低専 (40, 60)
64	昭栄町 112 番 (昭栄町 123 街区 6)	59,800	776	1.5:1	共同住宅	RC4	共同住宅を主に空地も残る区画整理中の住宅地域	西 8 m 市道	水道、下水	宮崎 3.7km	準工 (60, 200)
65	田野町南原 2 丁目 7 番 4	19,800	251	1:1	住宅	W2	一般住宅を主に空地も残る住宅地域	北 6 m 市道	水道、下水	田野 1.2km	1 中専 (60, 200)
5-1	橋通西 3 丁目 59 番「橋通西 3-10-37」	288,000	198	1:2.5	店舗兼事務所	RC8	中規模店舗ビル等が建ち並ぶ中心商業地域	東 36 m 国道	水道、ガス、下水	宮崎 900m	商業 (80, 600) 準防
5-2	高千穂通 1 丁目 22 番 1 外「高千穂通 1-6-35」	198,000	1,111	1:2	事務所	SRC8	生保会社等の中高層ビルが建ち並ぶ商業地域	南 40 m 県道	水道、ガス、下水	宮崎 450m	商業 (80, 600) 準防
5-3	神宮東 1 丁目 32 番 2 内「神宮東 1-5-25」	92,800	506	1:1	店舗	RC2	店舗、営業所等が建ち並ぶ国道沿いの商業地域	東 25 m 国道	水道、ガス、下水	宮崎神宮 550m	近商 (80, 300)
5-4	中央通 61 番「中央通 1-18」	219,000	91	1:2	店舗	RC5F1B	中高層の飲食店ビル等が集まる商業地域	東 10.5 m 市道	水道、ガス、下水	宮崎 1.2km	商業 (80, 400) 準防
※ 5-5	大淀 4 丁目 96 番 1	82,300	554	1:1.2	店舗兼共同住宅	RC7	中低層の店舗等が建ち並ぶ県道沿いの商業地域	北東 30 m 県道	水道、ガス、下水	南宮崎 220m	商業 (80, 400) 準防
※ 5-6	橋通東 2 丁目 17 番外「橋通東 2-2-3」	139,000	163	不整形 1:2.5	店舗兼事務所	S3	小売店舗が建ち並ぶ国道沿いの商業地域	西 36 m 国道	水道、ガス、下水	宮崎 1.2km	商業 (80, 400) 準防
5-7	老松 1 丁目 53 番「老松 1-3-5」	120,000	317	1:1	専門学校	RC4	各種営業所、事務所ビル等が建ち並ぶ商業地域	西 25 m 県道	水道、ガス、下水	宮崎 400m	近商 (80, 300) 準防
5-8	宮崎駅東 3 丁目 6 番 9	103,000	400	1:1	店舗兼事務所	S2	小売店舗、営業所等が建ち並ぶ近隣商業地域	東 17.5 m 市道	水道、ガス、下水	宮崎 820m	近商 (80, 300)

5-9	大字島之内字松下 2248 番 1 外	51,200	180	台形 1:1	店舗兼事務所 S2	国道沿いの一般住宅もある商業地域	南東 11m 国道, 南西側道	水道、下水	日向住吉 160m	近商 (80,200)
5-10	高岡町五町字中村馬場 251 番	31,200	334	1:3.5	店舗兼住宅 S2	小売店舗等が建ち並ぶ国道沿いの商業地域	南 16m 県道	水道、下水	宮崎 14km	近商 (80,200)
5-11	高松町 124 番 1 外	112,000	73	1:2.5	店舗兼住宅 S3	中低層の飲食店、小売店舗等が建ち並ぶ商業地域	北 8m 市道	水道、ガス、下水	宮崎 1.3km	商業 (80,400)
5-12	中村東 2 丁目 229 番外「中村東 2-3-11」	70,500	302	1.2:1	店舗兼住宅 RC4	中小規模の店舗が見られる幹線背後の商業地域	東 10m 市道	水道、ガス、下水	南宮崎 600m	商業 (80,400) 準防
5-13	大工 1 丁目 11 番「大工 1-10-32」	100,000	231	1:2	事務所兼住宅 RC4	小売店舗、ビル等が建ち並ぶ国道沿いの商業地域	北東 25m 国道	水道、ガス、下水	宮崎 1.7km	近商 (80,300)
5-14	江平西 1 丁目 51 番 4「江平西 1-5-47」	100,000	502	1:2.5	店舗 SRC3	各種店舗が建ち並ぶ国道沿いの商業地域	南東 36m 国道	水道、ガス、下水	宮崎 1.5km	商業 (80,400) 準防
5-15	田野町字中原甲 2855 番 2	25,600	289	1:4	店舗兼住宅 W1	小売店舗、銀行等が見られる近隣商業地域	北 10m 市道	水道、下水	田野 350m	近商 (80,200)
5-16	佐土原町下那珂字中溝 2711 番 16	43,100	995	1:1.2	店舗兼事務所 RC3	店舗、営業所等が見られる県道沿いの商業地域	北西 11.5m 県道	水道、下水	佐土原 1.7km	準住居 (60,200)
5-17	清武町船引字池田 294 番 4 外	49,400	91	1:1	店舗兼住宅 W2	小売店舗、事務所等が建ち並ぶ近隣商業地域	北西 16m 市道	水道、下水	清武 370m	近商 (80,200)
5-18	清武町正手 2 丁目 95 番	55,000	348	1:1.5	店舗兼住宅 RC2	飲食店舗、共同住宅等が見られる商業地域	北西 13m 国道	水道、下水	清武 600m	準住居 (60,200)
5-19	清武町今泉字下ノ原甲 2823 番 12	20,700	1,239	1:2	事務所兼倉庫 S2	営業所、店舗、住宅等が混在する路線商業地域	南東 12m 国道	水道、下水	日向沓掛 1.7km	都計外
5-20	花ヶ島町立毛 1073 番 1 外	70,000	2,053	1:1.2	店舗 S1	店舗、自動車販売会社等が建ち並ぶ路線商業地域	南東 11m 市道	水道、下水	宮崎神宮 1.7km	準工 (60,200)
5-21	大字恒久字原田口 4488 番 4 内	62,200	873	1:1.5	事務所兼倉庫 S2	事務所、営業所等が建ち並ぶ路線商業地域	南西 16.4m 県道	水道、下水	南宮崎 800m	準工 (60,200)
5-22	大島町原ノ前 1445 番 109	67,000	2,000	1.2:1	店舗 S1	幹線沿いに店舗、病院のほか農地も混在する地域	北西 16m 市道, 北東側道	水道、下水	宮崎神宮 2.3km	調区 (70,200)
5-23	祇園 2 丁目 63 番 2 外	97,500	360	1:1.2	店舗兼事務所 S2	店舗、営業所が建ち並ぶ国道沿いの路線商業地域	東 15m 県道	水道、下水	宮崎神宮 2.7km	準工 (60,200)
5-24	日ノ出町 160 番 1	65,000	304	1:1.5	事務所 LS1	中小規模店舗、営業所等が混在する路線商業地域	北 22m 県道	水道、下水	宮崎 2.6km	準工 (60,200)
5-25	大橋 3 丁目 14 番外	93,300	1,194	1.5:1	店舗兼共同住宅 RC8	自動車販売会社、店舗等が建ち並ぶ路線商業地域	南西 25m 国道, 北西側道	水道、ガス、下水	宮崎 2.1km	準工 (60,200)
5-26	源藤町東田 455 番 5 外	62,000	1,937	不整形 1:2	事務所兼工場 S2	店舗、営業所が見られる国道沿いの路線商業地域	西 33m 国道, 南側道	水道、下水	南宮崎 1.5km	準工 (60,200)
9-1	大字赤江字飛江田 979 番 5	21,500	1,322	1:2	工場	建材、食品、金属加工工場を中心とする工業地域	南西 6m 市道	水道、下水	田吉 2.4km	工業 (60,200)
9-2	港 2 丁目 17 番外	44,600	993	1.5:1	給油所 S2	倉庫、給油所等が建ち並ぶ宮崎港に近い工業地域	西 24m 県道, 北側道	水道、下水	宮崎 3.4km	工業 (60,200)
9-3	高洲町 345 番	33,500	12,084	台形 1:2	事務所 LS1	中小規模の工場、営業所が見られる工業地域	東 30m 道路	水道、下水	宮崎 3.7km	工業 (60,200)
都城 1	都城市中原町 2009 番 1「中原町 20-7」	34,900	410	1:1.2	住宅 W1	中規模一般住宅が建ち並ぶ住宅地域	東 5.7m 市道	水道、ガス、下水	都城 1km	1 住居 (60,200)
2	南鷹尾町 2099 番 152「南鷹尾町 31-5」	22,900	299	1:1.5	住宅 W1	中規模住宅が建ち並ぶ区画整然とした住宅地域	南東 9m 市道	水道、下水	五十市 480m	1 低専 (50,100)
3	菖蒲原町 2 号 8 番外「菖蒲原町 2-17」	25,700	284	1:1	住宅 W1	一般住宅等が建ち並ぶ既存住宅地域	南 6m 市道	水道、ガス、下水	都城 1.3km	1 中専 (60,200)
4	祝吉 2 丁目 11 番 9	25,200	333	1:2	住宅 W2	一般住宅等が建ち並ぶ区画整然とした住宅地域	南 6m 市道	水道、下水	都城 2.1km	1 中専 (60,200)
5	一万城町 62 号 15 番	22,000	330	1:2	住宅 W1	一般住宅の中に空地等が見られる住宅地域	南 6m 市道	水道、下水	都城 3.4km	1 中専 (60,200)
6	若葉町 84 号 14 番 2	26,500	273	1:1.5	住宅 W2	一般住宅のほかに空地等が見られる住宅地域	南 6m 市道	水道、ガス、下水	都城 2.6km	1 低専 (50,100)
7	下川東 4 丁目 10 号 10 番	21,200	331	1:1	住宅 W1	一般住宅が建ち並ぶ旧来からの住宅地域	南 6m 市道	水道、ガス、下水	都城 1.6km	1 中専 (60,200)
8	蓑原町 2997 番 4	18,500	259	1:1.5	住宅 W2	一般住宅の中に空地等が見られる住宅地域	東 4m 市道	水道	五十市 1.3km	1 中専 (60,200)
9	山之口町花木字佐土原 2421 番 19	10,700	378	1:1.5	住宅 W1	一般住宅のほかに空地等が見られる住宅地域	南 12.5m 県道	水道、下水	山之口 600m	1 住居 (60,200)
10	山之口町花木字横松 2214 番 2	7,300	718	1:1.5	住宅 W1	一般住宅のほかに農地が見られる住宅地域	南 5m 市道	水道、下水	山之口 1.2km	2 中専 (60,200)
11	高城町穂満坊字鳥井前 477 番 1	12,400	447	1.2:1	住宅 W2	一般住宅等が建ち並ぶ既存住宅地域	南東 5m 市道	水道、下水	山之口 3.8km	1 中専 (60,200)
12	高城町大井手字二本松 2209 番 2	8,000	500	1:1	住宅 W1	一般住宅、農家住宅等が見られる住宅地域	南東 12m 市道	水道	山之口 1.2km	1 住居 (60,200)
13	山田町山田字脇之馬場 3874 番 1	8,000	809	1.2:1	住宅 W1	中規模住宅が多い中心部に近い既存住宅地域	南西 11m 市道	水道	万ヶ塚 2.5km	2 住居 (60,200)
14	山田町中霧島字東屋敷 3017 番 2 外	6,200	515	1:2.5	住宅 W1	農家住宅が建ち並ぶ既存住宅地域	南西 7m 市道	水道、下水	谷頭 700m	2 住居 (60,200)
15	高崎町大牟田字新田 1168 番 4	10,700	367	台形 1:1.2	住宅 W1	一般住宅を主とする支所等に近い既存住宅地域	南東 8m 市道	水道、下水	高崎新田 900m	1 住居 (60,200)
5-1	上町 2424 番外「上町 8-6」	61,600	238	1:5.5	店舗兼住宅 RC4	中低層の店舗ビル、銀行等が建ち並ぶ商業地域	南東 25m 国道	水道、ガス、下水	西都城 700m	商業 (80,500) 準防
5-2	祝吉町 5006 番 1 外	39,400	233	不整形 1:2	空地	店舗のほかに営業所等が見られる近隣商業地域	北西 17.5m 国道	水道、ガス、下水	都城 1.2km	2 住居 (60,200)
5-3	高崎町大牟田字新田 1237 番 7 外	13,500	127	1:1.2	店舗兼住宅 LS2	中小規模の店舗等が建ち並ぶ国道沿いの商業地域	南西 11m 国道	水道、下水	高崎新田 500m	近商 (80,200)
5-4	早鈴町 1526 番 1 外	46,100	1,444	台形 1:1	店舗 S2	低層店舗等が建ち並ぶ国道沿いの路線商業地域	東 19m 国道, 背面道	水道、下水	都城 2.5km	準工 (60,200)
5-5	山之口町花木字向原 2074 番 13	13,600	512	1:1.5	店舗 RC2	低層の店舗兼住宅が多い駅前商業地域	西 12m 国道	水道、下水	山之口 80m	近商 (80,200)
5-6	高城町穂満坊字和田 2704 番 7 外	17,000	497	1:2	店舗兼住宅 S1	金融機関も見られる店舗兼住宅の多い商業地域	南西 16m 県道	水道、下水	山之口 3.5km	近商 (80,200)
5-7	山田町中霧島字東屋敷 3102 番 19	11,800	189	1:2.5	店舗 S2	小規模な小売店舗が建ち並ぶ県道沿いの商業地域	西 11m 県道	水道、下水	谷頭 130m	2 住居 (60,200)
5-8	北原町 1463 番 1「北原町 5-11」	55,100	347	1:3	店舗兼住宅 S2	小規模の店舗、事務所等が見られる商業地域	西 15m 市道	水道、ガス、下水	都城 550m	近商 (80,300) 準防

延岡 -1	延岡市桜ヶ丘2丁目634番77	25,600	182	1:1	住宅	W2	一般住宅が建ち並ぶ区画整然とした分譲住宅地域	北東6m市道	水道、ガス、下水	延岡 3km	1低専 (50,100)
2	上伊形町1063番1	6,700	340	1:2	住宅	W2	農家住宅が建ち並ぶ郊外の住宅地域	南東5m市道	水道	旭ヶ丘 2.8km	調区 (70,200)
3	大武町2288番4	25,200	244	1:1.5	住宅	W2	住宅、店舗、工場等が混在する既成住宅地域	東6m市道	水道、下水	延岡 3km	1住居 (60,200)
4	大門町2732番5	24,800	231	1:1.2	住宅	W2	一般住宅が建ち並ぶ区画整然とした住宅地域	南4m市道	水道、下水	延岡 2.6km	1住居 (60,200)
5	北小路3739番16	42,300	125	1:1.5	空地		一般住宅、アパート等が混在する既成住宅地域	東5m市道	水道、ガス、下水	延岡 900m	1住居 (60,200)
6	長浜町3丁目4967番8	23,300	231	1:1.5	住宅	W2	工場に近い、一般住宅が建ち並ぶ住宅地域	南東5.5m市道	水道、ガス、下水	南延岡 2.5km	1住居 (60,200)
7	緑ヶ丘5丁目8番10外「緑ヶ丘5-7-8」	35,300	346	1:1.2	住宅	W1	一般住宅が建ち並ぶ閑静な住宅地域	東4m市道	水道、ガス、下水	南延岡 1.8km	2中専 (60,200)
8	南一ヶ岡2丁目6番105「南一ヶ岡2-5-11」	32,800	242	1:1.2	住宅	W2	一般住宅が建ち並ぶ区画整然とした住宅地域	西6m市道	水道、下水	旭ヶ丘 1.2km	1低専 (50,100)
9	土々呂町4丁目4290番1	21,600	240	1:1.5	住宅	W1	一般住宅が建ち並ぶ既成住宅地域	南西4.5m市道	水道、下水	土々呂 650m	1住居 (60,200)
10	松山町44番	19,700	373	1:1	住宅	W1	農家住宅と一般住宅のほか、農地も残る住宅地域	北西4.5m市道	水道	延岡 3.7km	1住居 (60,200)
11	大貫町6丁目1953番3	33,100	173	1:1.5	住宅	W2	一般住宅、農家住宅が混在する丘陵地の住宅地域	北4m市道	水道、下水	延岡 3.9km	2中専 (60,200)
※ 12	古城町2丁目9番2	54,100	140	1:1.5	住宅	W2	一般住宅が多い区画整然とした閑静な住宅地域	東7m市道	水道、ガス、下水	南延岡 2.3km	2中専 (60,200)
13	平原町1丁目884番3	38,500	165	1:2	住宅	W1	一般住宅、アパート等が混在する既成住宅地域	南東7m市道	水道、ガス、下水	南延岡 520m	2中専 (60,200)
14	野地町6丁目5410番1	39,500	407	1:1.5	住宅	W2	分譲住宅のほかに公営住宅等が見られる住宅地域	南東6m市道	水道、下水	延岡 4.4km	2中専 (60,200)
15	伊形町5253番3外	33,300	220	1:1.2	住宅	W2	一般住宅が多い区画整理済の住宅地域	北西6m市道	水道、ガス、下水	旭ヶ丘 1km	1住居 (60,200)
16	富美山町515番7	31,800	239	1:1	住宅	W1	一般住宅が建ち並ぶ区画整理済の住宅地域	北西6m市道	水道、ガス、下水	延岡 1.8km	2中専 (60,200)
17	川島町3996番2	19,700	330	1:1	住宅	W1	一般住宅のほか共同住宅、空地等が見られる地域	南5.5m市道	水道	延岡 4.5km	2中専 (50,150)
18	三須町836番1外	15,500	579	台形 1:1.5	住宅	W2	農家住宅が建ち並ぶ郊外の住宅地域	南5m市道、西側道	水道、下水	南延岡 3.8km	調区 (70,200)
19	天下町645番	18,000	624	1:2.5	住宅	W2	農家住宅のほかに一般住宅も見られる住宅地域	南16m市道	水道、下水	延岡 5.5km	調区 (70,200)
20	無鹿町1丁目2179番40	20,500	334	1:1.5	住宅	W1	一般住宅が建ち並ぶ高台の住宅団地	西5.2m道路	水道	延岡 3.3km	2中専 (50,150)
21	桜小路334番2外	52,000	186	1:1.5	住宅	W2	一般住宅のほか共同住宅等も見られる住宅地域	北東7m市道	水道、ガス、下水	延岡 2.3km	1住居 (60,200)
22	出北3丁目107番4外「出北3-7-9」	50,000	170	1:1.5	住宅	RC2	一般住宅が建ち並ぶ区画整然とした住宅地域	北5.9m市道	水道、ガス、下水	南延岡 1.8km	1住居 (60,200)
3-1	川原崎町7番1	14,700	660	1:3	田		周辺が開発されつつある宅地見込地地域	南4.5m市道	水道、ガス	延岡 1.6km	1住居 (60,200)
5-1	幸町2丁目89番3	64,800	158	1:2	店舗	SRC2	各種専門店が建ち並ぶ県道沿いの商業地域	西16m県道	水道、ガス、下水	延岡 250m	商業(80,500) 準防
5-2	中川原町3丁目16番	43,200	162	1:4	店舗兼住宅	S3	中規模スーパー、小売店舗等が建ち並ぶ商業地域	北西16m県道、背面道	水道、ガス、下水	延岡 700m	近商 (80,300)
5-3	昭和町1丁目18番8	44,300	261	1:2.5	店舗兼住宅	W2	店舗のほかに共同住宅等が見られる商業地域	東12m市道	水道、ガス、下水	延岡 800m	近商 (80,300)
5-4	南町2丁目1番2	66,500	195	1:3.5	店舗兼住宅	RC3	店舗、事務所等が混在する商業地域	南11m市道	水道、ガス、下水	延岡 1.5km	近商(80,300) 準防
5-5	旭町1丁目5番8	48,600	106	1:2	店舗兼住宅	SRC2	小規模の小売店舗等が建ち並ぶ商業地域	北19m市道	水道、ガス、下水	延岡 1.9km	商業(80,400) 準防
※ 5-6	構口町2丁目805番3	47,500	357	1:2	店舗	RC2	小売店舗、営業所等が見られる駅前商業地域	東16m県道	水道、ガス、下水	南延岡 300m	近商 (80,200)
5-7	卸本町111番10「卸本町11-15」	41,900	700	1:2.5	事務所兼倉庫	S2	卸売店舗、営業所等が建ち並ぶ商業地域	東10m市道、背面道	水道、下水	延岡 2.2km	近商 (80,300)
5-8	伊形町5216番27	38,500	330	1:1.2	店舗兼住宅	W2	低層の小売店舗等が建ち並ぶ路線商業地域	北22m市道	水道、ガス、下水	旭ヶ丘 850m	1住居 (60,200)
5-9	博労町4番8外	47,200	292	1:2.5	店舗兼住宅	RC2	小売店舗、医院等が混在する既成商業地域	西6m市道	水道、ガス、下水	延岡 650m	商業(80,500) 準防
5-10	大門町239番1外	39,400	1,130	台形 1.5:1	事務所兼住宅	S2	営業所、店舗、工場等が建ち並ぶ路線商業地域	東28.5m国道	水道、下水	延岡 2.2km	準工 (60,200)
9-1	別府町4258番1	25,400	499	1:2.5	作業場兼事務所	S2	小規模工場のほか、住宅等の見られる工業地域	西4m市道	水道、ガス	南延岡 630m	工業 (60,200)
9-2	大武町394番1	13,700	1,781	1:2.5	工場		中小規模工場が建ち並ぶ延岡港に近い工業地域	南西8.5m市道	水道	延岡 2.9km	工専 (60,200)
日南 -1	日南市上平野町1丁目10番9	25,100	359	1:2	住宅	W2	一般住宅のほかに公共用建物も見られる住宅地域	南西6m市道	水道、下水	日南 800m	2住居 (60,200)
2	飲肥5丁目4092番「飲肥5-2-34」	19,400	436	1:2.5	住宅	W1	中規模一般住宅が密集する閑静な住宅地域	北西4m市道	水道	飲肥 1.1km	1住居 (60,200) 準防
3	吾田東1丁目1523番1「吾田東1-7-29」	21,800	198	1:1.5	住宅	W2	中小規模一般住宅が建ち並ぶ既成住宅地域	北東4m道路	水道、下水	日南 800m	2住居 (60,200)
4	南郷町中村字門之下乙2372番5	16,900	189	1:2	住宅	W2	一般住宅が建ち並ぶ古くからの住宅地域	北西4.5m市道	水道	南郷 1.1km	1住居 (60,200)
5	南郷町中村字伝ヶ崎乙5693番27	16,800	257	1:1.5	住宅	W2	中規模一般住宅が建ち並ぶ高台の住宅地域	東5m市道	水道	南郷 750m	2中専 (60,200)
5-1	岩崎2丁目4番「岩崎2-3-12」	39,900	303	台形 1.2:1	店舗兼事務所	RC2	店舗、銀行、百貨店が混在する商業地域	北19m国道	水道、下水	油津 300m	商業(80,400) 準防
5-2	飲肥1丁目3949番外「飲肥1-4-34」	25,300	264	1:2	店舗兼住宅	S2	店舗、金融機関等が存する国道沿いの商業地域	北16m国道	水道	飲肥 650m	商業(80,400) 準防
5-3	南郷町東町2番7外	19,700	154	1:1	店舗兼住宅	W2	小売店舗、住宅、医院等が混在する近隣商業地域	南東12m国道	水道	南郷 80m	近商 (80,200)

小林 -1	小林市細野字中ノ原 1270 番 2	15,200	394	台形 1:1.5	住宅	W1	一般住宅、アパート等を 中心とする既成住宅地域	西 4.4m市道	水道	小林 1.1km	⑥ 1住居 (60,200)
2	細野字一本杉 2261 番 4	17,100	165	1:2	住宅	W2	幹線道路に近い小規模な 住宅地域	東 4m市道	水道、下 水	小林 1.5km	⑥ 1住居 (60,200)
3	水流迫字小林原 1060 番 3	14,900	267	1:1.5	住宅	W1	一般住宅のほかに農地が 見られる住宅地域	北東 4m市道	水道、下 水	小林 2.3km	⑥ 2中専 (60,200)
5-1	細野字五日町 1903 番内	35,500	204	1:4	店舗兼住宅	W2	中小規模の小売店舗等が 建ち並ぶ商業地域	南 22m国道	水道、下 水	小林 250m	⑥ 商業 (80,400) 準防
5-2	細野字中ノ原 1224 番 9	22,500	185	1:1.5	店舗	S2	店舗、事務所、一般住宅 が混在する路線商業地域	北 11m国道	水道	小林 1.2km	⑥ 準住居 (60,200)
日向 -1	日向市新生町 1丁目 5番 2	33,700	381	1:1.5	住宅	W2	中規模住宅のほかに事業 所等が混在する住宅地域	南 6m市道	水道、下 水	日向市 800m	2住居 (60,200)
2	曾根町 2丁目 78番	28,000	348	1:1.2	住宅	W2	一般住宅が建ち並ぶ区画 整然とした住宅地域	南東 6m市道	水道、下 水	日向市 2.3km	1中専 (60,200)
3	大字財光寺字六反田 2761 番 194 外 (財光寺南 3 街区 26 外)	29,000	251	1:1.5	住宅	W2	区画整理進行中の空地も 見られる住宅地域	東 6m市道	水道	財光寺 1.4km	2住居 (60,200)
4	大字日知屋字深溝 622 番 17	20,300	356	1:1	住宅	W1	一般住宅が見られる高台 の住宅地域	西 7m市道	水道、下 水	日向市 3.5km	2中専 (60,200)
※ 5	比良町 1丁目 116 番内	33,100	396	1:1.2	住宅	W1	一般住宅が建ち並ぶ区画 整然とした住宅地域	南 6m市道	水道、下 水	日向市 1.9km	2中専 (60,200)
6	北町 6602 番 17 内	36,300	330	1:1.5	住宅	W1	中心商業地に近い閑静な 住宅地域	北東 5.5m市 道	水道、下 水	日向市 500m	1住居 (60,200)
7	大字富高字後無田 6435 番 29	26,700	255	1:1.2	住宅	W1	中規模一般住宅が建ち並 ぶ丘陵地の住宅地域	東 6m市道	水道、下 水	日向市 1.3km	1低専 (50,100)
8	大王町 6丁目 47番	33,500	271	1:1.5	住宅	W2	一般住宅が建ち並ぶ丘陵 地の住宅地域	南東 6m市道	水道、下 水	日向市 2km	1低専 (50,100)
9	亀崎 1丁目 53 番外	33,200	208	1:1.5	住宅	W2	中規模一般住宅が多い区 画整然とした住宅地域	南東 6m市道	水道、下 水	日向市 800m	1住居 (60,200)
10	中堀町 1丁目 74 番 1 外	26,600	412	1:1.2	住宅	W1	一般住宅等が建ち並ぶ区 画整然とした住宅地域	東 6m市道	水道、下 水	日向市 2.6km	1低専 (50,100)
11	大字財光寺字長江 283 番 87	24,900	224	1:1.2	住宅	W1	一般住宅が建ち並ぶ区画 整然とした住宅地域	北東 6m市道	水道、下 水	財光寺 1.8km	1住居 (60,200)
12	大字平岩字秋留 6732 番 1 外	12,400	418	台形 1.2:1	住宅	W2	中規模一般住宅と農家住 宅が混在する住宅地域	東 6m市道	水道、下 水	財光寺 1.7km	調区 (70,200)
13	大字財光寺字沖ノ原 931 番 7	22,900	241	1:1.5	住宅	W2	一般住宅が建ち並ぶ国道 背後の住宅地域	北 4m市道	水道	財光寺 400m	2住居 (60,200)
※ 5-1	上町 10738 番 14 外「上町 17-13」	65,600	597	1.5:1	店舗	S2	各種店舗が建ち並ぶ駅前 の商業地域	西 21m県道	水道、下 水	日向市 200m	商業 (80, 400) 準防
5-2	江良町 4丁目 125 番外	36,100	429	1:1.2	店舗兼住宅	S2	店舗、事業所が建ち並ぶ 県道沿いの商業地域	南 20m県道	水道、下 水	日向市 1.8km	近商 (80,300)
5-3	北町 1丁目 24 番 2 外	49,800	330	1:2	店舗兼住宅	S2	各種店舗、飲食店等が見 られる商業地域	西 16m県道	水道、下 水	日向市 510m	近商 (80,300)
5-4	春原町 1丁目 31 番外	38,700	169	1:2	店舗兼住宅	LS2	店舗、営業所が多い市役 所に近い商業地域	東 16m市道	水道、下 水	日向市 600m	商業 (80, 400) 準防
5-5	大字日知屋字木原 16391 番 1	33,800	495	1.5:1	事務所兼倉 庫	S2	事務所、店舗、小工場等 が混在する路線商業地域	南 20m市道	水道、下 水	日向市 1.1km	準工 (60,200)
5-6	大王町 1丁目 42 番	31,200	290	1:1	店舗兼住宅	W2	店舗、営業所等が混在す る路線商業地域	西 22m国道、 南側道	水道、下 水	日向市 2.1km	準工 (60,200)
9-1	大字財光寺字長江 367 番	19,400	958	1:2.5	倉庫	S2	工場や事業所の多く見ら れる工業地域	東 11m市道	水道、下 水	財光寺 1.8km	工業 (60,200)
9-2	大字日知屋字木原 16337 番 1	15,700	972	1:3	工場		中小工場のほかに住宅が 増えつつある工業地域	西 6m市道	水道	日向市 1.2km	工業 (60,200)
9-3	亀崎東 1丁目 62 番外	29,700	394	1:1.5	工場		工場のほかに店舗が見ら れる工業地域	東 12m県道	水道、下 水	日向市 1.6km	準工 (60,200)
串間 -1	串間市大字西方字平 8424 番 1	10,800	452	1:2	住宅	W1	一般住宅を主とした丘陵 地の既成住宅地域	北 5m市道	水道、下 水	串間 900m	⑥ 2住居 (60,200)
2	大字西方字東原 3824 番 2 外	11,200	456	1.2:1	住宅	W2	一般住宅のほかに農地等 が見られる住宅地域	西 5.5m県道、 北側道	水道、下 水	串間 1.3km	⑥ 1住居 (60,200)
3	寺里 2丁目 1番 8	11,900	475	1.2:1	住宅	W1	一般住宅のほか空地也多 い区画整理済の住宅地域	南東 6m市道	水道	串間 1.5km	⑥ 1住居 (60,200)
5-1	大字西方字栗下 5740 番 1	24,300	476	1:1.5	事務所	RC4	店舗、事務所等が混在す る国道沿いの商業地域	南東 12.5m国 道	水道、下 水	串間近接	⑥ 商業 (80,400)
5-2	寺里 1丁目 1番 14	21,900	383	1:1.2	店舗兼住宅	S2	店舗、営業所等の建ち並 ぶ路線商業地域	南東 16m国道	水道	串間 1.3km	⑥ 準住居 (60,200)
西都 -1	西都市聖陵町 1丁目 30 番 2	25,500	361	1:1	住宅	W2	一般住宅のほかに共同住 宅等が見られる住宅地域	西 6m市道	水道、下 水	宮交バス 聖陵通停 留所 250m	⑥ 1住居 (60,200)
2	大字三宅字田中 2895 番 15	19,300	247	1:1.2	住宅	W1	一般住宅が建ち並ぶ県道 背後の住宅地域	北 5m市道	水道、下 水	宮交バス 三宅入口 停留所 300m	⑥ 1住居 (60,200)
3	大字調殿字水洗 367 番 2 外	15,600	342	1:2.5	住宅	W1	一般住宅の中に空地が見 られる住宅地域	北東 4.5m市 道	水道、下 水	宮交バス 西都商入 口停留所 510m	⑥ 1住居 (60,200)
5-1	小野崎 1丁目 61 番	31,100	198	1:2	店舗兼住宅	S2	小売店舗、飲食店等が見 られる商業地域	南東 18m市道	水道、下 水	宮交バス 中央公民 館前停留 所 130m	⑥ 商業 (80,400) 準防
えびの -1	えびの市大字栗下字沼田 74 番 2	12,000	347	1:1	住宅	W2	小規模一般住宅の中に空 地も見られる住宅地域	南 5m市道	水道	えびの 300m	⑥ 2住居 (60,200)
2	大字原田字本地原 1403 番 7	10,100	250	1:1.5	住宅	LS2	一般住宅を中心に農家住 宅の介在する住宅地域	南 5.5m市道	水道	えびの飯 野 700m	⑥ 1住居 (60,200)
3	大字水流字鶴田 362 番 2	9,200	237	1:1.5	住宅	W1	中規模一般住宅が多い幹 線沿いの既成住宅地域	西 11m国道	水道	京町温泉 930m	⑥ 1住居 (60,200)
5-1	大字向江字川端町 632 番 5	19,300	135	1:1.5	店舗兼住宅	W2	低層の店舗を中心に空店 舗も見られる商業地域	南東 16m国道	水道	京町温泉 350m	⑥ 近商 (80,200)

三股 -1	北諸県郡三股町大字宮村 字植木 2983 番 13	16,700	398	1:1.2	住宅 W1	一般住宅等の中に農地等 が見られる住宅地域	南西 5m 町道	水道	三股 1.9km	① 1 低専 (50, 100)
5-1	大字樺山字栗原 3475 番 7	20,300	112	1:1.5	店舗兼住宅 W2	小規模小売店舗が建ち並 ぶ近隣商業地域	北西 11m 県道	水道、下 水	三股 750m	① 近商 (80, 200)
高原 -1	西諸県郡高原町大字西麓 字上大迫 333 番 4	12,800	250	1.5:1	住宅 W1	一般住宅のほか事務所等 が混在する既成住宅地域	南西 6m 町道	水道	高原 1km	① 1 住居 (60, 200)
2	大字西麓字原ノ出口 2107 番 1 外	5,100	694	台形 1:1.2	住宅 W1	農家住宅が建ち並ぶ既成 住宅地域	北東 4.5m 町 道	水道	高原 2.1km	① 1 住居 (60, 200)
5-1	大字西麓字上馬場 867 番 2	15,500	138	1:2	店舗兼住宅 W2	店舗が建ち並ぶ県道沿い の近隣商業地域	南東 16m 県道	水道	高原 1.1km	① 近商 (80, 200)
国富 -1	東諸県郡国富町大字本庄 字南神ノ原 4023 番 2	23,000	241	1:1.2	住宅 W1	店舗も混在する県道背後 の住宅地域	北 6m 町道	水道、下 水	宮交バス 国富バス センター 停留所 290m	1 住居 (60, 200)
2	大字木脇字赤池 1337 番	19,300	457	1:1.5	住宅 W2	一般住宅を主に保育園も 見られる住宅地域	北 5m 県道	水道	宮交バス 木脇停留 所 700m	2 中専 (60, 200)
3	大字嵐田字前畑 2313 番	7,500	972	1.2:1	住宅 W1	農家住宅が建ち並ぶ古く からの住宅地域	南 4m 道路	水道	宮交バス 国富バス センター 停留所 2.1km	調区 (70, 200)
5-1	大字本庄字東ノ原 4598 番 5	33,900	205	1:2	店舗兼住宅 S2	小売店舗が建ち並ぶ県道 沿いの路線商業地域	南 16m 県道	水道、下 水	宮交バス 六日町停 留所 90m	近商 (80, 200)
綾 -1	綾町大字南俣字坂下 773 番内	14,400	330	1:1.5	住宅 W1	一般住宅が建ち並ぶ古く からの住宅地域	南西 7m 町道	水道、下 水	宮交バス 立町停留 所 170m	① 1 住居 (60, 200)
2	大字南俣字郷鳴 153 番 1 内	11,200	614	1:1.5	住宅 W1	農家、一般住宅の中に農 地も見られる住宅地域	南西 6m 町道	水道、下 水	宮交バス 郷鳴停留 所 170m	① 1 住居 (60, 200)
5-1	大字南俣字大坪 488 番 9 外	27,800	275	1:3	店舗兼住宅 S3	小規模小売店舗が建ち並 ぶ中心商業地域	南 16m 県道	水道、下 水	宮交バス 綾待合所 停留所近 接	① 近商 (80, 200)
高鍋 -1	児湯郡高鍋町大字南高鍋 字石原 850 番 1	24,500	312	台形 1:1	住宅 W1	一般住宅、アパート等が 見られる住宅地域	西 7.5m 町道	水道、下 水	高鍋 2.5km	① 1 住居 (60, 200)
2	大字蚊口浦字蚊口 7 番 3	14,000	230	1:2	住宅 W2	一般住宅等が建ち並ぶ駅 に近い住宅地域	東 7.5m 町道	水道	高鍋 300m	① 1 住居 (60, 200)
5-1	大字北高鍋字小鶴 1381 番 3	36,500	266	1:1	店舗兼事務 所 S2	小売店舗、銀行等が建ち 並ぶ商業地域	西 18m 町道	水道、下 水	高鍋 2.5km	① 商業 (80, 400)
新富 -1	新富町富田南 1 丁目 35 番	19,100	458	1:1.5	住宅 W1	一般住宅のほかに空地が 見られる住宅地域	南西 6m 町道	水道	日向新富 1.5km	① 1 住居 (60, 200)
2	大字上富田字鬼付女 8787 番 38	12,700	275	台形 1:1.2	住宅 W1	中規模一般住宅が多い既 成住宅地域	北東 6m 町道	水道	日向新富 300m	① 1 住居 (60, 200)
5-1	富田 1 丁目 14 番	24,900	212	1:2	店舗 S2	各種小売店舗が建ち並ぶ 中心商業地域	北東 14m 町道	水道	日向新富 1.4km	① 近商 (80, 200)
川南 -1	川南町大字川南字出水原 13558 番 19	10,700	385	1:1	住宅 W1	一般住宅の多く見られる 古くからの住宅地域	東 7m 町道、 背面道	水道、下 水	川南 3.8km	② 2 住居 (60, 200)
2	大字川南字新橋 19405 番 6	9,100	231	1:1.5	住宅 W1	一般住宅の中に空地等が 見られる住宅地域	南東 6m 道路	水道、下 水	川南 3.6km	① 1 住居 (60, 200)
5-1	大字平田字垂門 2372 番 4 外	21,500	271	1:2	店舗兼住宅 S2	小売店舗、事務所等が建 ち並ぶ商業地域	北西 11m 町道	水道、下 水	川南 3.2km	① 近商 (80, 200)
都農 -1	都農町大字川北字新別府 原 1183 番 1 内	11,200	277	1:2.5	空地	一般住宅等が建ち並ぶ旧 国道沿いの住宅地域	北西 7.5m 町 道	水道	都農 1.6km	② 2 住居 (60, 200)
2	大字川北字都農中町 4897 番 4	13,600	277	1:2	住宅 W1	一般住宅の中に空地も見 られる住宅地域	北東 6m 町道	水道	都農 800m	① 1 住居 (60, 200)
門川 -1	東臼杵郡門川町宮ヶ原 4 丁目 15 番	24,000	315	1:2	住宅 RC2	一般住宅、店舗、事務所 等が混在する住宅地域	南 12m 町道	水道	門川 650m	2 中専 (60, 200)
2	上町 2 丁目 9 番 4	22,200	265	1:1.2	住宅 W2	一般住宅が建ち並ぶ国道 背後の住宅地域	東 6m 町道	水道	門川 1.7km	2 住居 (60, 200)
3	大字門川尾末字下納屋 8764 番 1 外	15,700	236	2:1	住宅 RC2	一般住宅が建ち並ぶ漁港 に近い住宅地域	南 6m 町道	水道	門川 1km	2 住居 (60, 200)
4	大字門川尾末字城屋敷 3884 番	7,000	661	1:1	住宅 W1	農家住宅が建ち並ぶ周辺 に農地の多い住宅地域	東 3.5m 町道	水道	門川 2.6km	調区 (70, 200)
5-1	東栄町 2 丁目 3 番 4	24,200	179	台形 1:2.5	店舗兼住宅 RC2	店舗併用住宅が建ち並ぶ 駅前の商業地域	東 7m 町道	水道	門川 170m	近商 (80, 200)
高千穂 -1	西臼杵郡高千穂町大字三 田井字宮ノ前 1598 番 2	13,700	93	台形 1:1.2	住宅 W2	一般住宅が建ち並ぶ古く からの住宅地域	南東 4.7m 町 道	水道、下 水	宮交高千 穂駅停留 所 210m	① 1 住居 (60, 200)
2	大字三田井字長崎 6376 番 3	10,800	170	台形 1:1.2	住宅 W2	一般住宅のほか、農家住 宅が建ち並ぶ住宅地域	南 4.5m 町道	水道、下 水	ふれあい バス戸の 鼻停留所 360m	① 1 住居 (60, 200) 国定公(普 通)
(鹿 児 島 県)										
鹿児島 -1	鹿児島市西田 2 丁目 16 番 27「西田 2-16-29」	250,000	179	1:1.2	住宅 W2	一般住宅の中に共同住宅 等が見られる住宅地域	東 8m 市道	水道、ガ ス、下水	鹿児島中 央 440m	1 住居 (60, 200)
2	永吉 3 丁目 1035 番 2「永吉 3-6-35」	79,500	196	台形 1:1.2	住宅 W1	一般住宅が多い傾斜地の 住宅地域	北 4.7m 市道	水道、ガ ス、下水	鹿児島中 央 2.7km	1 低専 (50, 80)
※	宇宿 3 丁目 49 番 3「宇宿 3 -49-5」	111,000	158	1:1.2	住宅 W2	一般住宅のほかにアパー ト等が混在する住宅地域	南東 6m 市道	水道、ガ ス、下水	宇宿 370m	1 住居 (60, 200)
4	武 2 丁目 25 番 7「武 2-25 -12」	182,000	301	1:1.2	住宅 W2	一般住宅が多い区画整然 とした住宅地域	西 6m 市道	水道、ガ ス、下水	鹿児島中 央 750m	1 住居 (60, 200)
5	鴨池 1 丁目 44 番 11「鴨池 1 -44-15」	209,000	182	1:2	住宅 RC2	一般住宅のほかに共同住 宅等が見られる住宅地域	南西 6m 市道	水道、ガ ス、下水	郡元 590m	1 住居 (60, 200)
6	大竜町 4 番 5「大竜町 4- 16」	166,000	349	台形 1:1.5	住宅 W1	一般住宅等が建ち並ぶ閑 静な住宅地域	北 6.1m 市道	水道、ガ ス、下水	鹿児島 660m	1 住居 (60, 200)

7	吉野町 731 番 2	38,200	182	1:1	住宅	LS2	一般住宅等が建ち並ぶ既成住宅地域	西 6 m 私道	水道、ガス	鹿児島 5.4km	1 低専 (50,80)
8	武岡 5 丁目 5753 番 57「武岡 5-3-2」	97,000	193	1:1.2	住宅	LS2	一般住宅が建ち並ぶ区画整然とした住宅地域	南西 6 m 市道	水道、ガス、下水	鹿児島中央 3.7km	1 低専 (50,80)
9	小松原 2 丁目 18 番 15「小松原 2-18-22」	114,000	298	1:1.2	住宅	W2	一般住宅のほかにアパート等が混在する住宅地域	北東 6.1m 市道	水道、ガス、下水	谷山 930m	1 住居 (60,200)
10	大明丘 2 丁目 913 番 76「大明丘 2-9-2」	51,100	186	1:1.2	住宅	LS2	中規模一般住宅が建ち並ぶ南面傾斜地の住宅地域	南西 4.9m 市道	水道、ガス、下水	鹿児島 4.5km	1 低専 (50,80)
11	東坂元 1 丁目 378 番 63「東坂元 1-21-7」	42,900	222	1:1.2	住宅	RC2	一般住宅が建ち並ぶ高台の閑静な住宅地域	南西 6 m 市道	水道、ガス、下水	鹿児島 3.1km	1 低専 (50,80)
12	伊敷台 6 丁目 7617 番 18「伊敷台 6-21-19」	86,400	206	1:1.2	住宅	LS2	中規模一般住宅が多い区画整然とした住宅地域	南東 6.1m 市道	水道、ガス、下水	鹿児島中央 4.7km	1 低専 (50,80)
13	草牟田町 8 番 12 外	139,000	129	1:2	住宅	LS2	一般住宅、アパート等が見られる既成住宅地域	北東 5.9m 市道	水道、ガス、下水	鹿児島中央 3.1km	1 住居 (60,200)
14	川上町 830 番 1	24,500	210	1.5:1	住宅	W2	中規模一般住宅が多い既成住宅地域	北 7.5m 市道、西側道	水道	鹿児島 8km	調区 (50,80)
15	玉里団地 3 丁目 2645 番 203「玉里団地 3-31-10」	82,300	194	1:1.2	住宅	W2	中規模一般住宅が多い区画整然とした住宅地域	南 5 m 市道	水道、ガス、下水	鹿児島中央 5.4km	1 低専 (50,80)
16	谷山中央 2 丁目 4484 番 7	85,300	256	1:1.5	住宅	W3	一般住宅のほかにアパートが混在する住宅地域	東 3.7m 市道	水道、ガス、下水	谷山 580m	1 住居 (60,200)
17	伊敷 5 丁目 2767 番 35「伊敷 5-20-12」	81,500	203	1:1	住宅	W2	中規模一般住宅が建ち並ぶ住宅地域	北 4.5m 市道	水道、ガス、下水	鹿児島中央 5.7km	1 住居 (60,200)
18	城山 2 丁目 134 番 39「城山 2-11-16」	95,600	221	1:1.5	住宅	W2	中小規模一般住宅が建ち並ぶ住宅地域	南 5 m 市道	水道、ガス、下水	鹿児島中央 3.6km	1 低専 (50,80)
19	伊敷 7 丁目 5143 番 3「伊敷 7-9-10」	60,800	174	台形 1.2:1	住宅	W2	一般住宅等が比較的建ち並ぶ住宅地域	南東 7.7m 市道	水道、下水	鹿児島中央 5.6km	1 低専 (50,80)
20	伊敷 1 丁目 130 番 1「伊敷 1-17-15」	87,300	264	1:1.2	住宅	W2	中小規模一般住宅、共同住宅等混在する住宅地域	南 4.3m 市道	水道、ガス、下水	鹿児島中央 4.5km	1 住居 (60,200)
21	下伊敷 3 丁目 821 番「下伊敷 3-18-31」	66,100	165	2:1	住宅	W2	中規模一般住宅、アパート等が混在する住宅地域	北西 4 m 市道	水道、ガス、下水	鹿児島中央 4.7km	1 低専 (50,80)
22	小山田町 9458 番 8	13,900	339	1.5:1	住宅	W1	一般住宅、農家住宅が混在する住宅地域	西 6 m 市道	水道	鹿児島中央 13km	調区 (50,80)
23	下伊敷 2 丁目 3239 番 1 内「下伊敷 2-5-11」	94,900	194	台形 1:1	住宅	W1	一般住宅が建ち並ぶ既成住宅地域	南西 6.2m 市道	水道、ガス、下水	鹿児島中央 4.1km	1 低専 (50,80)
24	光山 1 丁目 6112 番 15「光山 1-1-22」	56,500	169	1:1.5	住宅	W2	中規模一般住宅が建ち並ぶ郊外の住宅地域	東 6 m 市道	水道、ガス、下水	坂之上 600m	1 低専 (50,80)
25	稲荷町 53 番 26「稲荷町 9-27」	70,100	180	1:1	住宅	W2	中規模一般住宅が多い既成住宅地域	東 4.2m 市道	水道、ガス、下水	鹿児島 1.5km	2 中専 (60,200)
26	常盤 2 丁目 922 番 5「常盤 2-9-1」	127,000	206	1.5:1	住宅	RC2	中規模一般住宅が多い古くからの閑静な住宅地域	東 5.9m 市道、南側道	水道、ガス、下水	鹿児島中央 1.2km	1 住居 (60,200)
27	城西 2 丁目 10 番 10「城西 2-10-20」	185,000	188	1.5:1	住宅	W2	中規模一般住宅、アパート等が混在する住宅地域	北東 8 m 市道	水道、ガス、下水	鹿児島中央 1.6km	1 住居 (60,200)
28	原良 7 丁目 2102 番 15「原良 7-27-7」	73,300	198	1:1.2	住宅	W2	一般住宅が建ち並ぶ区画整然とした住宅地域	西 5 m 市道	水道、ガス、下水	鹿児島中央 2.9km	1 低専 (50,80)
29	高麗町 14 番 13「高麗町 14-25」	230,000	181	1:1.2	住宅	W2	一般住宅、マンション等が混在する住宅地域	北西 8 m 市道	水道、ガス、下水	鹿児島中央 1.2km	1 住居 (60,200)
30	天保山町 59 番「天保山町 17-18」	184,000	376	1:1.2	住宅	W2	一般住宅、マンション等が混在する住宅地域	南 6.6m 市道	水道、ガス、下水	鹿児島中央 2.7km	1 住居 (60,200)
※	荒田 2 丁目 17 番 4「荒田 2-17-8」	227,000	221	1.2:1	住宅	W2	一般住宅、マンション等が混在する住宅地域	東 5.9m 市道	水道、ガス、下水	鹿児島中央 2.1km	1 住居 (60,200)
32	真砂本町 49 番 9「真砂本町 49-15」	159,000	153	1.5:1	住宅	W2	一般住宅のほかにアパートも見られる住宅地域	西 6 m 市道	水道、ガス、下水	南鹿児島 1.2km	1 住居 (60,200)
33	緑ヶ丘町 3783 番 99「緑ヶ丘町 14-8」	42,400	217	1:1	住宅	W1	中規模一般住宅が多い区画整然とした住宅地域	南東 4 m 市道	水道、ガス、下水	鹿児島中央 10km	1 低専 (50,80)
34	牟礼岡 2 丁目 3966 番 821「牟礼岡 2-24-15」	15,000	222	1:1.5	住宅	W2	一般住宅が建ち並ぶ区画整然とした住宅地域	北西 6 m 市道	水道、ガス、下水	鹿児島 12km	1 低専 (50,80)
35	武 3 丁目 22 番 8「武 3-22-16」	149,000	254	1:2	住宅	W2	一般住宅のほかにアパート等も見られる住宅地域	北西 6 m 市道	水道、ガス、下水	鹿児島中央 1.2km	1 住居 (60,200)
36	唐湊 4 丁目 1867 番 3 外「唐湊 4-18-32」	72,500	196	1:2	住宅	W2	一般住宅、アパート等が混在する住宅地域	南西 3 m 市道	水道、ガス、下水	郡元 230m	2 中専 (60,200)
37	田上台 2 丁目 3377 番 9 外「田上台 2-2-6」	60,800	120	1:2	住宅	W2	小規模一般住宅が建ち並ぶ傾斜地の住宅地域	南東 4.6m 市道	水道、ガス、下水	鹿児島中央 2.7km	1 低専 (50,80)
38	広木 2 丁目 4170 番 36「広木 2-24-5」	66,800	151	1:1	住宅	W2	小規模一般住宅が建ち並ぶ住宅地域	南 4.7m 市道	水道、ガス、下水	宇宿 2.5km	1 低専 (50,80)
39	山田町字堀田 2878 番	40,400	489	台形 1:1.5	住宅	W1	一般住宅、農家住宅等が混在する住宅地域	北東 3.1m 市道	水道	広木 1.6km	調区 (50,80)
40	魚見町 113 番 13	67,700	192	1:1.5	住宅	W2	中規模一般住宅が建ち並ぶ高台の住宅地域	南西 6 m 市道	水道、ガス、下水	谷山 2.1km	1 低専 (50,80)
41	西伊敷 6 丁目 4500 番 88「西伊敷 6-37-17」	55,200	233	1:1	住宅	W2	中小規模一般住宅が建ち並ぶ住宅地域	東 5 m 市道	水道、ガス、下水	鹿児島中央 8.2km	1 低専 (50,80)
42	宇宿 6 丁目 4 番 6「宇宿 6-4-3」	101,000	152	1:1	住宅	W1	一般住宅のほかにアパートも見られる住宅地域	北東 6 m 市道	水道、ガス、下水	宇宿 910m	1 低専 (50,80)
43	東谷山 2 丁目 24 番 2「東谷山 2-24-2」	112,000	333	1:1.5	住宅	LS2	中規模一般住宅が多い区画整然とした住宅地域	南東 6 m 市道	水道、ガス、下水	谷山 1.1km	2 中専 (60,200)
44	清和 2 丁目 3073 番 45「清和 2-6-57」	68,400	157	1:1.5	住宅	W2	一般住宅のほかにアパートも見られる住宅地域	北東 6 m 市道	水道、ガス、下水	谷山 2.4km	1 低専 (50,80)
45	本名町 469 番 6	19,600	477	1:2	住宅	W1	一般住宅のほかに農地も見られる住宅地域	南西 5.5m 市道	水道	鹿児島 14km	1 低専 (60,200)
46	上福元町字高柳 5684 番 7	64,200	217	1:1	住宅	W2	一般住宅のほかにアパートも見られる住宅地域	北西 6 m 市道、南西側道	水道、ガス	谷山 1.8km	1 低専 (50,80)
47	谷山中央 6 丁目 29 番 21 外「谷山中央 6-29-20」	102,000	118	1:2	住宅	W2	一般住宅が多い区画整理済の住宅地域	南西 6 m 市道	水道、ガス、下水	慈眼寺 380m	1 低専 (60,100)
48	喜入町 6965 番 2	23,700	390	1:2.5	住宅	W1	中規模一般住宅のほか空家も見られる住宅地域	北 6.2m 市道	水道	喜入 450m	1 低専 (60,200)
49	坂之上 4 丁目 4800 番 6「坂之上 4-12-13」	65,500	133	1:1.5	住宅	W2	住宅とアパート等が混在する駅に近い住宅地域	西 5.4m 市道	水道、ガス、下水	坂之上 300m	1 低専 (50,80)
50	桜ヶ丘 4 丁目 11 番 15	89,500	212	1:1.2	住宅	W2	中規模一般住宅が多い区画整然とした住宅地域	南西 6 m 市道	水道、ガス、下水	宇宿 2.5km	1 低専 (50,80)
51	郡山町 400 番 22	20,900	231	1:1.2	住宅	W2	中規模一般住宅が多い傾斜地の住宅地域	南東 6 m 市道	水道	伊集院 12km	1 中専 (60,200)

52	吉野町 3037 番 10 外「吉野 1-14-7」	61,000	238	1:1.2	住宅	W2	一般住宅等が建ち並ぶ区画整然とした住宅地域	北 6 m 区画街路	水道、ガス、下水	鹿児島 7.2km	1 低専 (50, 80)	
53	中山 1 丁目 2995 番 36 外「中山 1-21-7」	81,000	250	1:1.5	住宅	W2	中規模一般住宅が多い傾斜地の住宅地域	北東 6 m 市道	水道、ガス、下水	谷山 3.3km	1 低専 (50, 80)	
54	花野光ヶ丘 1 丁目 4300 番 230「花野光ヶ丘 1-17-24」	48,100	186	1:1.2	住宅	LS2	一般住宅が建ち並ぶ区画整然とした住宅地域	南 6 m 市道	水道、ガス、下水	鹿児島中央 9.7km	1 低専 (50, 80)	
55	喜入前之浜町 7062 番 2 外	11,700	556	1:1	住宅	W2	一般住宅のほかに農家住宅が見られる住宅地域	南東 5.5m 市道、南西側道	水道	前之浜 700m	⑤ (60, 200)	
56	明和 1 丁目 2600 番 92「明和 1-33-5」	95,000	226	1:1	住宅	LS2	中規模一般住宅が建ち並ぶ住宅地域	南東 6.1m 市道	水道、ガス、下水	鹿児島中央 3.4km	1 低専 (50, 80)	
57	油須木町 304 番 32	13,200	223	1:1.5	住宅	W2	一般住宅のほかに空地等が見られる住宅地域	南西 5 m 市道	水道	伊集院 12km	⑤ 1 低専 (50, 80)	
58	坂之上 1 丁目 922 番 28 外「坂之上 1-28-7」	53,200	181	1:1.2	住宅	W2	中規模一般住宅等が建ち並ぶ傾斜地の住宅地域	北西 6 m 市道	水道、ガス、下水	坂之上 1.1km	1 低専 (50, 80)	
59	上谷口町 1048 番 8 外	27,900	559	不整形 1:2	住宅	W1	住宅の中に空地が見られる利便性の良い住宅地域	北東 6.9m 市道	水道	薩摩松元 180m	⑤ 1 住居 (60, 200)	
60	紫原 4 丁目 28 番 30 外	115,000	237	1.2:1	住宅	W2	中規模一般住宅が多い区画整然とした住宅地域	北東 5 m 市道	水道、ガス、下水	南鹿児島 2km	2 中専 (60, 200)	
61	春山町 1799 番 37	39,700	211	1.2:1	住宅	W2	一般住宅等が建ち並ぶ区画整然とした住宅地域	東 6 m 市道	水道	上伊集院 1.8km	⑤ 1 中専 (60, 200)	
62	下荒田 2 丁目 15 番 8「下荒田 2-15-11」	188,000	185	1:1.2	住宅	W2	中規模一般住宅が多い既存住宅地域	南西 6 m 市道	水道、ガス、下水	鹿児島中央 2km	1 住居 (60, 200)	
※	63	上之園町 33 番 9	226,000	225	1:1.2	住宅	W1	一般住宅、アパート等が混在する既存住宅地域	北東 8 m 市道	水道、ガス、下水	鹿児島中央 920m	1 住居 (60, 200)
64	東郡元町 11 番 8「東郡元町 11-10」	145,000	2,129	1:1.5	共同住宅	RC11	高層のマンションが多く見られる共同住宅地域	東 8 m 市道	水道、ガス、下水	南鹿児島 800m	準工 (60, 200)	
65	平川町字大蘭 603 番 3 外	33,200	401	台形 1:1.5	住宅	W1	一般住宅のほかに空地、農地も見られる住宅地域	北西 5 m 市道	水道	五位野 600m	調区 (50, 80)	
66	下福元町字八ノ尾 2909 番	16,200	397	1:2	住宅	W2	一般住宅、農家住宅が混在する住宅地域	南東 4 m 市道	水道	慈眼寺 2.1km	調区 (50, 80)	
67	千年 1 丁目 3750 番 80「千年 1-40-13」	42,200	201	1.2:1	住宅	W2	中規模一般住宅が建ち並ぶ住宅地域	北東 6 m 市道	水道、ガス、下水	鹿児島中央 7.8km	1 低専 (50, 80)	
68	下福元町字登尾 1441 番 8 (谷山第二地区 56 ブロック 1-3 ロット)	103,000	143	1:1.5	住宅	W2	中規模一般住宅が建ち並ぶ住宅地域	北 6 m 区画街路	水道、ガス、下水	慈眼寺 780m	1 低専 (60, 100)	
3-1	吉野町 8412 番 3	12,800	330	1.5:1	畑		周辺に一般住宅等が見られる宅地見込地		水道	鹿児島 5.3km	1 低専 (40, 60)	
5-1	吉野町 1758 番 3	84,700	380	台形 1.2:1	店舗	W1	飲食店、一般住宅等が混在する路線商業地域	東 25.1m 県道	水道、ガス、下水	鹿児島 4.7km	準住居 (60, 200)	
5-2	武 1 丁目 9 番 12「武 1-9-12」	263,000	149	1.2:1	店舗、事務所兼共同住宅	RC4	中層の店舗併用住宅等が見られる商業地域	西 25m 市道、北側道	水道、ガス、下水	鹿児島中央 420m	商業 (80, 400) 準防	
※	5-3	船津町 4 番 20 外「船津町 4-20」	312,000	238	1:2	事務所兼共同住宅	SRC7	中高層店舗兼共同住宅が多い国道沿いの商業地域	南西 20m 国道	水道、ガス、下水	鹿児島中央 2km	商業 (80, 500) 防火
5-4	下伊敷 1 丁目 447 番 2 外「下伊敷 1-42-36」	182,000	258	1.2:1	店舗兼共同住宅	RC3	中低層小売店舗等が建ち並ぶ路線商業地域	北東 25m 国道	水道、ガス、下水	鹿児島中央 3.6km	商業 (80, 400) 準防	
5-5	田上 2 丁目 33 番 11「田上 2-33-13」	151,000	119	1:2.5	店舗兼住宅	RC3	店舗、事務所、一般住宅等が混在する商業地域	北 16m 県道	水道、ガス、下水	鹿児島中央 1.9km	準住居 (60, 200)	
5-6	真砂町 60 番 29「真砂町 60-20」	160,000	89	2:1	店舗兼住宅	W2	小売店舗が建ち並ぶ近隣商業地域	西 7 m 市道	水道、ガス、下水	南鹿児島 900m	近商 (80, 200) 準防	
5-7	中町 5 番 29「中町 5-5」	630,000	268	台形 1:1.2	店舗	S3	中層の店舗ビル等が建ち並ぶ繁華な商業地域	南西 20m 国道	水道、ガス、下水	鹿児島中央 1.8km	商業 (80, 700) 防火	
5-8	平之町 8 番 17 外「平之町 8-14」	277,000	489	1.5:1	店舗兼事務所	RC5	店舗、中層事務所ビル等が建ち並ぶ商業地域	北西 25.1m 国道	水道、ガス、下水	鹿児島中央 1.2km	商業 (80, 400) 準防	
5-9	中央町 16 番 5	558,000	338	1:2	店舗兼事務所	S6	銀行、店舗、ホテル等が建ち並ぶ駅前商業地域	北東 25m 市道	水道、ガス、下水	鹿児島中央 420m	商業 (80, 400) 準防	
5-10	上之園町 15 番 10	277,000	227	1:2	事務所兼共同住宅	SRC7	店舗兼共同住宅、事務所等が建ち並ぶ商業地域	南東 26m 市道	水道、ガス、下水	鹿児島中央 1km	商業 (80, 400) 準防	
※	5-11	荒田 1 丁目 41 番 10「荒田 1-41-9」	317,000	312	1:2.5	店舗兼事務所	S3	小売店舗、事務所等が建ち並ぶ商業地域	東 35.9m 県道	水道、ガス、下水	鹿児島中央 1.8km	商業 (80, 400) 準防
5-12	東谷山 5 丁目 27 番 3「東谷山 5-27-3」	118,000	430	1:1.5	店舗	LS1	店舗、事業所等が混在する県道沿いの商業地域	南東 16m 県道	水道、ガス、下水	谷山 1.1km	準住居 (60, 200)	
5-13	御本町 6 番 11	60,700	1,866	1:1.2	銀行	SRC2	金融機関、店舗、事業所等が混在する商業地域	北西 14m 市道、三方路	水道、ガス、下水	谷山 1.7km	準工 (60, 200)	
※	5-14	小松原 2 丁目 33 番 12	144,000	226	1:1.5	事務所	RC3	中低層の事務所、店舗ビル等が建ち並ぶ商業地域	北西 15m 国道	水道、ガス、下水	谷山 630m	商業 (80, 400) 準防
5-15	和田 1 丁目 23 番 2 外「和田 1-23-3」	144,000	838	台形 1:1.2	銀行	RC2	中規模の低層店舗等が建ち並ぶ路線商業地域	南東 15m 国道、南側道	水道、ガス、下水	谷山 1.6km	近商 (80, 200) 準防	
5-16	東千石町 13 番 34 外「東千石町 13-19」	1,150,000	227	1:2.5	店舗兼事務所	RC5F1B	中高層の店舗ビル等が建ち並ぶ中心商業地域	南東 36m 県道	水道、ガス、下水	鹿児島中央 1.6km	商業 (80, 700) 防火	
5-17	上本町 14 番 7「上本町 14-7」	175,000	155	1:2	事務所兼共同住宅	RC5	店舗、事務所、共同住宅等が混在する商業地域	北西 25m 国道	水道、ガス、下水	鹿児島 400m	商業 (80, 400) 準防	
5-18	堀江町 4 番 20「堀江町 4-19」	226,000	231	台形 1:1.5	事務所兼住宅	RC3	事務所ビル、店舗、駐車場等が混在する商業地域	南西 15m 市道	水道、ガス、下水	鹿児島中央 2.1km	商業 (80, 400) 準防	
5-19	西田 2 丁目 21 番 24「西田 2-21-23」	622,000	190	1:1.2	店舗、事務所兼共同住宅	RC5	中層の店舗、事務所ビル等が建ち並ぶ商業地域	東 15m 市道	水道、ガス、下水	鹿児島中央 200m	商業 (80, 500) 防火	
5-20	東千石町 5 番 8「東千石町 5-7」	360,000	129	1:1.2	店舗兼事務所	RC6	中層の店舗、事務所ビル等が建ち並ぶ商業地域	北西 15m 県道	水道、ガス、下水	鹿児島中央 1.6km	商業 (80, 500) 防火	
5-21	山之口町 11 番 25「山之口町 11-21」	377,000	164	1:2	店舗	SRC6F1B	中層飲食店舗ビル等が建ち並ぶ商業地域	南東 8 m 市道	水道、ガス、下水	鹿児島中央 1.5km	商業 (80, 500) 防火	
5-22	新屋敷町 12 番 29「新屋敷町 12-7」	191,000	172	1:3	診療所兼住宅	RC3	事務所兼共同住宅、店舗等が混在する商業地域	北東 25m 市道	水道、ガス、下水	鹿児島中央 1.5km	近商 (80, 300) 準防	
5-23	鴨池新町 6 番 3「鴨池新町 6-10」	200,000	2,332	1:1.2	事務所	RC7F1B	中高層事務所ビル等が建ち並ぶ商業地域	東 25m 県道、背面道	水道、ガス、下水	南鹿児島 1.6km	近商 (60, 300) 準防	
5-24	加治屋町 12 番 16 外「加治屋町 12-11」	595,000	458	1:1	事務所	SRC8	中高層の事務所ビルが建ち並ぶ商業地域	北西 36.1m 県道	水道、ガス、下水	鹿児島中央 950m	商業 (80, 600) 防火	

5-25	中央町4番33外	888,000	275	台形1:1	店舗兼事務所 SRC7F1B	店舗兼事務所ビル等が建ち並ぶ駅前商業地域	南東36m県道,北東側道	水道、ガス、下水	鹿児島中央450m	商業(80,600) 防火
5-26	喜入町7018番4	30,800	495	1:1.2	銀行 RC2	低層の小売店舗、事務所等が混在する商業地域	北西10.5m県道,南西側道	水道	喜入550m	商業(60,200)
5-27	上谷口町2864番5外	38,700	212	不整形1.5:1	店舗兼住宅 RC2	店舗、事務所等が建ち並ぶ県道沿いの商業地域	南西12m県道	水道	薩摩松元280m	近商(80,300)
5-28	郡山町1419番5外(郡山中央67街区7外)	37,000	286	1:1.2	店舗兼共同住宅 S2	小売店舗、飲食店等が増えつつある路線商業地域	南東20m国道	水道	伊集院11km	準住居(60,200)
5-29	本名町1118番6	24,000	319	台形1:1.2	店舗兼住宅 S3	小規模の小売店舗、一般住宅が混在する商業地域	北東12m県道,背面道	水道	鹿児島13km	商業(60,200)
5-30	吉野町3599番3外(吉野地区168街区3外)	121,000	938	2:1	店舗 S1	中規模の小売店舗、飲食店等が多い路線商業地域	西25m県道	水道、ガス、下水	鹿児島7.6km	準住居(60,200)
5-31	東開町字東開4番113	123,000	1,238	1:1.5	店舗 S1	飲食店、自動車販売店等が建ち並ぶ路線商業地域	北西25.8m県道	水道、ガス、下水	宇宿1.5km	工業(60,200)
5-32	上福元町字不動寺前田6364番2(谷山第二地区37ブロック7ロット)	133,000	516	1:1	店舗兼事務所 S1	低層の店舗、医院等が建ち並ぶ商業地域	東18m市道	水道、ガス、下水	慈眼寺550m	準住居(60,200)
5-33	宇宿4丁目30番10外「宇宿4-30-14」	118,000	166	1:1	店舗兼住宅 W2	店舗兼住宅、一般住宅等が混在する近隣商業地域	南西20m市道	水道、ガス、下水	宇宿600m	準住居(60,200)
5-34	上荒田町38番3外「上荒田町38-4」	286,000	648	1:1.2	店舗、事務所兼共同住宅 RC6	店舗、事務所、マンション等が建ち並ぶ商業地域	南東28m市道,北東側道	水道、ガス、下水	鹿児島中央1.1km	商業(80,400) 準防
9-1	宇宿2丁目450番109外「宇宿2-13-11」	71,300	1,664	1:2	倉庫 S2	倉庫、工場、営業所等が建ち並ぶ工業地域	南東10.3m市道	水道、下水	宇宿900m	工業(60,200)
9-2	南栄2丁目7番5	28,100	1,650	1:1.5	工場兼事務所	中小規模の鉄工関連工場が建ち並ぶ工業地域	北東12m市道	水道、ガス、下水	谷山1.8km	工専(60,200)
9-3	七ツ島1丁目4番11	21,100	1,979	1:3	工場兼事務所	中規模の工場、事業所等が建ち並ぶ工業団地	東20m市道	水道、下水	五位野1.9km	工専(60,200)
9-4	錦江町24番12「錦江町10-37」	97,300	1,649	1:1.5	工場	低層中規模事務所、工場等が混在する工業地域	西15m市道	水道、ガス、下水	鹿児島中央3.1km	準工(60,200)
鹿屋-1	鹿屋市西原2丁目299番2「西原2-24-19」	20,800	297	1:1.2	住宅 W2	中規模一般住宅の建ち並ぶ住宅地域	北東7.8m市道	水道	志布志29km	1中専(60,200)
2	寿3丁目3141番26「寿3-5-31」	22,600	413	1:1.2	住宅 W1	一般住宅の中に共同住宅等が見られる住宅地域	北5m市道	水道、下水	志布志25km	1中専(60,200)
3	笠之原町993番2内「笠之原町41-34」	14,300	572	1:2	住宅 W2	中規模一般住宅が建ち並ぶ既成住宅地域	南5.5m市道	水道	志布志24km	1中専(60,200)
4	吾平町上名字山崎水流7482番2	3,500	436	1:1.5	住宅 W2	一般住宅と農家住宅が混在する住宅地域	西4.5m市道	水道	志布志29km	1中専(60,200)
5	新生町8542番4「新生町10-12」	14,600	324	1:1.2	住宅 W1	中規模一般住宅が多い既成住宅地域	北東6.5m市道	水道、下水	志布志28km	1住居(60,200)
6	串良町岡崎字中島2079番1	10,700	214	1:1.2	住宅 W1	一般住宅等が建ち並ぶ串良町中心部の住宅地域	南4.7m市道	水道	志布志17km	1(70,400)
7	串良町下小原字前門前4894番3	3,950	496	1:1.2	住宅 W1	一般住宅、農家住宅等が混在する住宅地域	北東5.5m市道	水道	志布志20km	1(70,400)
8	吾平町麓字喜子田3390番4外	8,700	226	1:1.5	住宅 W2	一般住宅が見られる利便性の良い既成住宅地域	北東6.5m市道	水道	志布志28km	1住居(60,200)
5-1	寿7丁目515番39外「寿7-8-50」	55,600	727	1:1.5	店舗兼事務所 S3	大型量販店、事務所ビル等が建ち並ぶ商業地域	北16.7m県道,西側道	水道、下水	志布志25km	近商(80,200)
5-2	大手町7289番6「大手町3-18-2」	45,000	104	1:2	店舗兼住宅 W2	店舗兼住宅、金融機関等が混在する商業地域	南東21.5m国道	水道、下水	志布志27km	商業(80,400)
5-3	西原1丁目10950番6「西原1-12-26」	27,200	329	1:2	店舗兼住宅 W2	小売店舗、事務所等が混在する商業地域	北西15m国道	水道、下水	志布志28km	近商(80,200)
5-4	串良町岡崎字露田2055番2外	18,000	200	1:2.5	店舗兼住宅 S2	小売店舗が建ち並ぶ既成商業地域	南16m県道	水道	志布志17km	1(70,400)
5-5	吾平町麓字宮前3560番7	18,700	105	1:1.5	店舗兼住宅 S2	小規模の小売店舗等が建ち並ぶ商業地域	東16m県道,北側道	水道	志布志29km	商業(80,400)
枕崎-1	枕崎市宮田町140番	18,500	232	1:2	住宅 RC2	中規模一般住宅の中に空地等が見られる住宅地域	西5m市道	水道、下水	枕崎610m	1低専(50,80)
2	泉町114番	18,200	98	1.2:1	住宅 W2	小規模の低層一般住宅が建ち並ぶ住宅地域	東6m市道	水道、下水	枕崎750m	1住居(60,200)
3	住吉町64番	23,000	156	1:2.5	住宅 W2	一般住宅等が建ち並ぶ利便性の良い住宅地域	北6m市道	水道、下水	枕崎300m	2住居(60,200)
5-1	東本町10番	37,500	157	1:2	店舗兼共同住宅 S4	各種小売店舗が建ち並ぶ駅前の商業地域	西20m県道	水道、下水	枕崎120m	商業(80,400)
5-2	立神本町96番	26,300	242	台形1:2	店舗兼住宅 RC2	小売店舗、一般住宅等が混在する近隣商業地域	北西16m国道	水道、下水	枕崎1.7km	近商(80,200)
阿久根-1	阿久根市塩鶴町1丁目209番外	16,200	188	1.5:1	住宅 W2	一般住宅を中心に空地等も見られる住宅地域	南6m市道	水道、ガス	阿久根1.8km	1中専(60,150)
2	波留字濱田1809番1外	10,600	416	台形1:2.5	住宅 W1	中小規模一般住宅が多い既成住宅地域	南東4.1m市道	水道	阿久根1.5km	1低専(50,80)
3	赤瀬川字野中351番3	13,300	330	不整形1:4	住宅 RC1	一般住宅の中に空地等が見られる住宅地域	南5.7m市道,西側道	水道	阿久根500m	1住居(60,200)
5-1	大丸町83番	27,000	303	1.2:1	診療所兼住宅 RC3	小売店舗、銀行等が見られる既成商業地域	南西11.1m市道	水道、ガス	阿久根1.1km	商業(80,400)
出水-1	出水市向江町175番「向江町6-38」	17,400	291	不整形1:1	住宅 W2	中小規模一般住宅が建ち並ぶ既成住宅地域	西6.5m市道	水道、ガス、下水	出水1.8km	1住居(60,200)
2	米ノ津町916番「米ノ津町24-6」	13,100	282	1:1.2	住宅 W1	一般住宅が建ち並ぶ区画整然とした住宅地域	南西6m市道	水道、下水	米ノ津750m	1住居(60,200)
3	上鯖淵字大田原1396番3	13,400	367	1.2:1	住宅 W1	中小規模一般住宅のほか空地も見られる住宅地域	北東8.8m市道	水道、ガス、下水	出水1.3km	2低専(50,80)
5-1	昭和町61番2「昭和町14-5」	34,300	278	1:1.5	店舗兼事務所 S2	中低層店舗、金融機関等が建ち並ぶ商業地域	北東15m国道	水道、ガス、下水	出水500m	近商(80,300)
5-2	本町87番「本町12-11」	26,000	318	1:1.2	店舗兼住宅 W2	低層の中小規模店舗が多い既成商業地域	東15m県道	水道、ガス、下水	出水1.5km	商業(80,400)
指宿-1	指宿市湯の浜4丁目3090番3	19,700	284	1:1	空地	一般住宅、共同住宅等が建ち並ぶ住宅地域	北東7m市道	水道、下水	指宿1.1km	1住居(60,200)
2	十二町字吉田327番6	17,100	190	台形1.2:1	住宅 W1	一般住宅、畑地が混在する古くからの住宅地域	南西6m市道	水道、下水	指宿1km	1中専(60,200)
3	十二町字中川路後2101番5	25,200	309	1:1.5	住宅 W2	中規模一般住宅が多い区画整理済の住宅地域	北西6m市道	水道、下水	指宿780m	1中専(60,200)

4	山川山下町 44 番内	11,400	297	1:2	住宅 W1	一般住宅の中に空地等が見られる既成住宅地域	北東 6 m 市道	水道	山川 2.2km	⑥ 1 住居 (60,200)
5	山川大山字下原 3264 番	9,430	249	台形 1:1.5	住宅 W2	一般住宅、農家住宅等が混在する既成住宅地域	北 5.5 m 市道	水道	大山 600m	⑥ (70,400)
6	開聞川尻字中 5694 番	5,900	224	1:1	住宅 W1	一般住宅が密集する既成住宅地域	南 4.2 m 市道	水道	薩摩川尻 2.2km	⑥ (70,400)
7	開聞仙田字西土器 1998 番 2	4,850	434	台形 1:1	住宅 W1	一般住宅と農家住宅が混在する住宅地域	西 6 m 市道	水道	開聞 2.1km	⑥ (70,400)
5-1	湊 1 丁目 1939 番 2「湊 1-2-11」	45,900	200	1:1.5	店舗兼住宅 RC2	小売店舗等が建ち並ぶ駅前商業地域	東 11 m 県道	水道、下水	指宿 90m	⑥ 商業 (80,400)
5-2	開聞十町字和田園 2884 番 3 外	12,400	425	台形 1:2	店舗兼住宅 RC1	店舗のほか一般住宅も混在する近隣商業地域	北 11 m 国道	水道	開聞 300m	⑥ (70,400)
5-3	山川入船町 55 番 2	13,300	114	1:2	店舗兼住宅 W2	小規模の店舗兼住宅が建ち並ぶ既成商業地域	南東 10 m 市道	水道	山川 2.3km	⑥ 商業 (80,400)
西之表 -1	西之表市西之表字川迎 15242 番	12,600	579	1:1	住宅 W1	中規模一般住宅が多い既成住宅地域	南東 8 m 市道	水道	川迎停 300m	⑥ 1 住居 (60,200)
2	西之表字下邑 9979 番 2	18,800	284	台形 1.5:1	住宅 W1	中規模一般住宅が見られる高台の住宅地域	西 3.5 m 市道	水道	市立図書館下停 270m	⑥ 1 住居 (60,200)
3	西之表字榕園 7264 番 4	17,300	167	1:2.5	住宅 W2	中規模一般住宅が多い古くからの住宅地域	南 5 m 市道	水道	松昌停 360m	⑥ 1 中専 (60,200)
5-1	東町 7059 番 1	51,400	70	1:1.5	店舗兼住宅 RC4	各種小売店舗、銀行等が建ち並ぶ既成商業地域	西 8.4 m 国道	水道	鹿児島銀行前停近接	⑥ 商業 (80,400)
5-2	天神町 3 番 11	36,600	166	1.5:1	店舗兼住宅 RC2	中規模の店舗、事務所等が見られる商業地域	南西 12.5 m 市道	水道	天神橋停近接	⑥ 商業 (80,400)
垂水 -1	垂水市海潟字飛岡 587 番 1	10,700	327	台形 1:2	住宅 RC2	一般住宅、農家住宅が混在する既成住宅地域	南 5.5 m 市道	水道	国分 37km	⑥ (70,400)
2	中央町 49 番 1	16,200	301	1:1.5	住宅 W1	中規模一般住宅が多い既成住宅地域	南西 6 m 市道	水道	国分 41km	⑥ 1 住居 (60,200)
5-1	本町 17 番	28,900	264	1:1.2	店舗兼住宅 RC2	小売店舗、銀行等が建ち並ぶ国道沿いの商業地域	北西 15 m 国道	水道	国分 41km	⑥ 商業 (80,400)
薩摩川内 -1	薩摩川内市大小路町字岩同 2280 番 3「大小路町 40-22」	32,500	264	1:3	住宅 W2	中規模一般住宅が多い区画整然とした住宅地域	東 5 m 市道	水道、ガス	上川内 1.8km	⑥ 1 住居 (60,200)
2	宮内町字学藤 1832 番 1	26,400	275	1:1.5	住宅 W1	中規模一般住宅が多い閑静な住宅地域	西 6 m 市道	水道、ガス	上川内 2.3km	⑥ 1 住居 (60,200)
3	入来町副田字馬渡 5627 番 14	7,600	358	1:1	住宅 W1	一般住宅が建ち並ぶ既成住宅地域	南西 3.6 m 市道	水道	川内 15km	⑥ 1 住居 (60,200)
4	平佐町字天神坊 4216 番 18	28,600	243	1:1.5	住宅 W2	一般住宅の中に空地等が見られる住宅地域	東 5 m 市道	水道、ガス、下水	川内 1.4km	⑥ 2 中専 (60,200)
5	宮崎町字春日原 2864 番 26	20,400	229	1:1	住宅 LS2	一般住宅が建ち並ぶ郊外の住宅地域	南 5 m 市道	水道	隈之城 2km	⑥ (70,400)
6	樋脇町市比野字小嶺 3200 番 48	16,500	253	1.2:1	住宅 W1	一般住宅等が建ち並ぶ閑静な住宅地域	西 6 m 市道	水道、下水	川内 12km	⑥ (70,400)
7	樋脇町塔之原字西田間田 650 番外	8,500	329	1:2.5	住宅 W1	一般住宅の中に空地等が見られる住宅地域	北東 6.8 m 市道	水道	川内 8.9km	⑥ (70,400)
8	入来町副田字立山 5955 番 41	10,400	214	1:1.2	住宅 W1	一般住宅のほかに空地等が見られる住宅地域	北西 6 m 市道	水道	川内 15km	⑥ 1 住居 (60,200)
5-1	西向町 276 番「西向町 18-25」	90,500	373	1:4	店舗兼住宅 RC2	小売店舗、銀行等が建ち並ぶ中心的商業地域	北東 25 m 国道、背面道	水道、ガス、下水	川内 1.2km	⑥ 商業 (80,400)
5-2	東向町 209 番「東向町 15-9」	62,700	216	1:2.5	店舗兼住宅 RC3	飲食店、小売店舗等が多い古くからの商業地域	南西 11 m 市道	水道、ガス、下水	川内 700m	⑥ 商業 (80,400)
5-3	中郷 2 丁目 177 番外「中郷 2-7-8」	52,600	1,760	1:1.5	事務所兼工場 S2	営業所、スーパー等が増えつつある路線商業地域	南東 16 m 国道、背面道	水道、ガス	上川内 2.9km	⑥ 準住居 (60,200)
5-4	樋脇町市比野字宮元 99 番 1 外	25,600	1,175	1:1	店舗 S1	コンビニ、スーパー等が混在する路線商業地域	南東 15.5 m 県道、南西側道	水道	川内 11km	⑥ (70,400)
5-5	入来町浦之名字木場原 7577 番 2	14,400	336	1:1.5	店舗兼住宅 S2	店舗、一般住宅が混在する国道沿いの商業地域	北東 15 m 国道	水道	川内 15km	⑥ (70,400)
日置 -1	日置市東市来町湯田字永田 2950 番	22,300	389	1.2:1	住宅 W1	一般住宅が見られる区画整理済の住宅地域	北東 12 m 市道	水道	湯之元 1km	⑥ 1 住居 (60,200)
2	東市来町湯田字諏訪原 1975 番 6	14,600	264	1:2	住宅 W1	一般住宅の中に空地等が見られる住宅地域	南西 10 m 市道	水道	湯之元 1.2km	⑥ 1 中専 (60,200)
3	伊集院町郡 2 丁目 64 番	49,700	334	台形 1:1.5	住宅 W2	中規模一般住宅が見られる環境の良い住宅地域	西 6 m 市道	水道、下水	伊集院 630m	⑥ 1 住居 (60,200)
4	伊集院町下谷口字天神馬場 1476 番 3	17,700	438	2:1	住宅 W1	中規模一般住宅が多い既成住宅地域	北 4.5 m 市道	水道、下水	伊集院 1.1km	⑥ 1 住居 (60,200)
5	吹上町中原字水流 2883 番 1 外	18,500	541	1.5:1	住宅 W1	一般住宅のほか共同住宅も存する住宅地域	北東 6 m 市道、北西側道	水道	伊集院 19km	⑥ (70,400)
6	吹上町花熟里字井上堀 28 番	5,520	187	1:1.5	住宅 W2	一般住宅、農家住宅を主体とする住宅地域	南西 7 m 市道	水道	伊集院 17km	⑥ (70,400)
5-1	東市来町湯田字八反ヶ坪 3271 番 3	28,100	491	不整形 1:2	銀行 RC2	店舗、事務所等が建ち並ぶ国道沿いの商業地域	北東 9.5 m 国道	水道	湯之元 400m	⑥ 商業 (80,400)
5-2	伊集院町徳重 3 丁目 5 番 2	64,400	394	1.5:1	店舗兼共同住宅 S3	店舗兼共同住宅、駐車場等が混在する商業地域	南東 16 m 市道	水道、下水	伊集院 300m	⑥ 商業 (80,400)
5-3	吹上町中原字島前 2833 番 外	21,300	516	1:1.2	店舗兼住宅 SRC2	店舗、金融機関等が混在する県道沿いの商業地域	北東 12 m 県道	水道	伊集院 19km	⑥ (70,400)
曾於 -1	曾於市末吉町岩崎字内前田 997 番 4	6,930	165	1:1.5	住宅 W1	一般住宅の中に空地等が見られる住宅地域	南東 5.5 m 市道	水道	財部 20km	⑥ 1 中専 (60,200)
2	大隅町中之内字湯田 8842 番 35 外	8,640	332	1:1	住宅 W2	一般住宅が建ち並ぶ区画整然とした住宅地域	南西 6 m 市道	水道	財部 19km	⑥ 1 低専 (50,80)
3	末吉町諏訪方字下横尾 7960 番 4 外	9,210	368	台形 1.2:1	空地	一般住宅の中に空地等が見られる郊外の住宅地域	北 7 m 市道	水道、下水	財部 12km	⑥ 1 住居 (60,200)
4	財部町北俣字櫻馬場 1763 番 10	6,210	289	1:1	住宅 W1	小規模一般住宅が建ち並ぶ郊外の住宅地域	南 4 m 市道	水道	財部 700m	⑥ (70,400)
5	末吉町上町 2 丁目 10 番 3	11,400	397	1:1.5	住宅 W1	住宅が建ちつつある区画整理区域内の住宅地域	北西 6 m 市道	水道、下水	財部 12km	⑥ 1 中専 (60,150)
5-1	大隅町岩川字西町 6557 番 4	17,000	283	1:2.5	店舗兼住宅 S2	飲食店舗、小売店舗等が多い既成商業地域	北東 12.1 m 県道	水道	財部 19km	⑥ 商業 (80,400)

5-2	財部町南俣宇東馬場 11340番2内	15,000	330	1:1.2	店舗兼住宅W2	小売店舗、銀行等が見られる既存商業地域	北11m県道	水道	財部200m	☎(70,400)
5-3	末吉町本町1丁目5番3	28,300	343	1:1	店舗兼住宅RC3	小売店舗、スーパー等が建ち並ぶ既存商業地域	北東12m県道	水道、下水	財部10km	☎商業(80,400)
霧島-1	霧島市国分中央2丁目3429番1「国分中央2-1-20」	34,900	392	1:1.5	住宅W1	一般住宅が建ち並ぶ古からの住宅地域	南東7m市道	水道、ガス、下水	国分1.1km	☎1住居(60,200)
	国分城山町3770番15「国分城山町4-14」	26,500	225	1:1.2	住宅LS1	中規模一般住宅が建ち並ぶ高台の住宅地域	南東6m市道	水道、ガス、下水	国分2km	☎1低専(50,80)
	国分福島1丁目1460番50「国分福島1-1-3-20」	35,000	243	1.2:1	住宅W1	一般住宅が建ち並ぶ区画整然とした住宅地域	北東6m市道	水道、ガス、下水	国分2.5km	☎1住居(60,200)
	溝辺町麓字原村1261番15	16,800	273	1:1.5	住宅W2	一般住宅のほかには社宅等が混在する住宅地域	北西7.5m市道	水道	嘉例川5.1km	☎1住居(60,200)
	溝辺町麓字出口2098番4	10,000	382	1:1.5	住宅W1	中規模住宅のほかには事業所等が見られる住宅地域	西6.4m市道	水道	嘉例川3.5km	☎1住居(60,200)
	横川町中ノ字諏訪987番2	11,200	373	不整形1:2	住宅W1	一般住宅が建ち並ぶ既存住宅地域	北東3.5m市道	水道	大隅横川350m	☎(70,400)
	横川町上ノ字鍋迫3414番108	9,200	300	1:1.5	住宅W2	一般住宅と空地が混在する県道に近い住宅地域	北東6m市道	水道	大隅横川2.3km	☎(70,400)
	牧園町高千穂字小塚原3617番483	13,700	290	1:1.5	住宅W2	一般住宅の中に空地等が見られる住宅地域	北西4m市道	水道、下水	霧島温泉12km	☎(70,400)
	牧園町三休堂字下原104番2	6,800	439	台形1:2	住宅W1	農家住宅のほかに一般住宅等が見られる住宅地域	北西9.7m市道	水道	霧島温泉4km	☎(70,400)
	隼人町内山田1丁目13番6「隼人町内山田1-9-5」	34,100	454	1.2:1	住宅W1	中規模一般住宅が建ち並ぶ既存住宅地域	南東6m市道	水道、ガス、下水	隼人250m	☎1住居(60,200)
	隼人町姫城1丁目219番外	28,200	348	1:1	住宅W1	一般住宅等が建ち並ぶ区画整然とした住宅地域	西9m市道	水道	日当山800m	☎1住居(60,200)
	福山町福山字樗木段5290番69	12,100	330	1:1.2	住宅W1	一般住宅の中に農地等が見られる住宅地域	北西5.5m市道	水道	国分14km	☎(70,400)
	福山町福山字江尻田3663番34	12,200	231	1.5:1	住宅W2	中規模一般住宅が建ち並んでいる住宅地域	南西9.5m市道	水道	国分10km	☎(70,400)
5-1	国分中央3丁目561番3	83,000	244	1:2	空地	銀行、百貨店等が建ち並ぶ繁華な商業地域	北西18.1m県道	水道、ガス、下水	国分600m	☎商業(80,400)
5-2	福山町福山字樗木段5348番10外	14,000	140	1:2	店舗兼住宅B2	低層店舗、一般住宅等が混在する近隣商業地域	北東7m市道	水道	国分14km	☎(70,400)
5-3	国分中央5丁目708番6	51,400	326	1:1.5	店舗兼住宅W2	中小規模の小売店舗等が見られる路線商業地域	北西15.2m県道	水道、下水	国分1.2km	☎準住居(60,200)
5-4	溝辺町麓字曲迫279番2	35,300	857	1:1.2	店舗LS2	飲食店、事務所が見られる空港前の路線商業地域	南西38m国道	水道	表木山5.2km	☎(70,400)
5-5	隼人町姫城3丁目256番内	34,300	712	1.2:1	店舗兼住宅S1	店舗、コンビニ等が見られる路線商業地域	南西16m県道	水道	日当山1.9km	☎準住居(60,200)
5-6	牧園町高千穂字龍石3865番42	18,100	429	1:2	店舗兼住宅W2	小売店舗のほかに飲食店等が見られる商業地域	南東14.5m国道	水道、下水	霧島温泉12km	☎(70,400)
5-7	隼人町見次字須ノ木570番	59,800	1,499	1:1	店舗、作業所兼事務所S2	店舗、営業所等が建ち並ぶ路線商業地域	北西16m国道、南西側道	水道、下水	隼人1.2km	☎商業(80,400)
5-8	横川町中ノ字後田280番1	15,700	390	1:2	店舗兼住宅W2	小売店舗併用住宅が存する近隣商業地域	北西8m県道、南西側道	水道	大隅横川150m	☎(70,400)
いちき串木野-1	いちき串木野市昭和通158番	26,100	181	1:2	住宅W2	中規模一般住宅が建ち並ぶ住宅地域	北西6m市道	水道、下水	串木野1.1km	☎1中専(60,200)
	春日町271番	25,800	208	1:1.2	住宅W2	中規模一般住宅が多い区画整然とした住宅地域	南6m市道	水道、下水	串木野600m	☎1住居(60,200)
	湊町字出口川原3075番	14,800	140	1.5:1	住宅W2	一般住宅等が建ち並ぶ既存住宅地域	北4.4m市道	水道	市来1.2km	☎1中専(60,200)
	湊町4丁目50番	19,600	261	1.2:1	住宅W1	一般住宅等が建ち並ぶ区画整然とした住宅地域	南東6m市道	水道	市来1.1km	☎1中専(60,200)
5-1	旭町102番	32,900	101	1:1.2	店舗兼住宅S2	小規模小売店舗、スーパーが見られる商業地域	南西15m市道	水道、下水	串木野850m	☎商業(80,400)
5-2	曙町4番外	35,800	266	1:3	店舗兼住宅W1	小売店舗、店舗兼住宅が多い国道沿いの商業地域	東20.7m国道	水道、下水	串木野150m	☎商業(80,400)
5-3	湊町4丁目81番	24,300	145	1.2:1	店舗兼住宅W2	小売店舗、一般住宅等が混在する商業地域	南西16m国道	水道	市来950m	☎近商(80,300)
南さつま-1	南さつま市加世田東本町27番12	27,000	415	1:1.2	住宅W1	一般住宅、アパート等が混在する住宅地域	南東6m市道	水道	枕崎21km	☎2住居(60,200)
	加世田益山字北川ノ畑6060番2	7,700	573	台形1:2	住宅W1	一般住宅と農家住宅が混在する郊外の住宅地域	南5m市道	水道	枕崎24km	☎(70,400)
	加世田益山字西中道8260番	18,400	573	1:1.5	住宅W2	一般住宅等が比較的建ち並ぶ住宅地域	北東4m市道	水道	枕崎22km	☎1中専(60,200)
	笠沙町片浦字樋ノ河1110番12	8,500	383	1.5:1	住宅W2	一般住宅等が建ち並ぶ支所に近い住宅地域	北西6.5m市道	水道	枕崎24km	☎(70,400)
	笠沙町片浦字宮田2203番1	3,300	414	1:1.5	住宅W1	農家住宅、一般住宅、農地等が混在する住宅地域	北西6.5m市道、南西側道	水道	枕崎25km	☎(70,400)
5-1	加世田本町19番11	41,700	159	台形1:2	店舗W2	中小規模の小売店舗が建ち並ぶ商業地域	南東16m市道	水道	枕崎21km	☎商業(80,400)
5-2	加世田本町54番5	36,800	222	1:3	店舗兼住宅RC2	店舗、事務所等が混在する国道沿いの商業地域	南東15m国道	水道	枕崎20km	☎近商(80,300)
志布志-1	志布志市志布志町志布志字東町3227番9	13,900	270	1:1.2	住宅W1	一般住宅の中に空地等が見られる住宅地域	南東7.5m市道	水道	志布志800m	☎(70,400) 国定公(普通)
	志布志町帖字四ツ土光3631番24	9,950	269	1:1	住宅W1	中規模一般住宅が多く見られる住宅地域	西6m市道	水道	志布志2.2km	☎2住居(60,200)
	松山町新橋字大田尾段88番6	4,500	339	1:1.2	空地	一般住宅が多く見られる既存住宅地域	北東13.3m市道	水道、下水	志布志15km	☎(70,400)
5-1	志布志町志布志2丁目2413番1「志布志町志布志2-14-12」	30,200	323	1:2	店舗兼事務所S2	店舗のほかに飲食店ビル等の混在する商業地域	南東13m国道	水道	志布志300m	☎商業(80,400)
奄美-1	奄美市名瀬浦上町3番10外	61,200	199	1:2	住宅W2	一般住宅が建ち並ぶ区画整然とした住宅地域	南東6m市道	水道、ガス、下水	病院前停130m	☎1中専(60,200)

2	名瀬長浜町 352 番「名瀬長浜町 24-5」	71,300	198	1:1.5	住宅 W2	中規模一般住宅が建ち並ぶ住宅地域	南 6 m 市道	水道、ガス、下水	福祉会館前 120m	⑧ 1 住居 (60, 200)
3	名瀬伊津部町 22 番 20「名瀬伊津部町 22-7」	111,000	190	1:1.5	住宅 W2	一般住宅が建ち並ぶ中心部に近い住宅地域	東 6 m 市道、 南側道	水道、ガス、下水	松坂屋前 180m	⑧ 1 住居 (60, 200)
5-1	名瀬末広町 10 番 25「名瀬末広町 10-26」	154,000	105	1:1.5	店舗 RC4	小売店舗が建ち並ぶアーケード内の商店街	西 6 m 市道	水道、ガス、下水	市役所前 150m	⑧ 商業 (80, 400) 準防
5-2	名瀬幸町 17 番 2「名瀬幸町 17-2」	115,000	120	1:1.5	事務所兼住宅 RC4	事務所、医院等が混在する市役所に近い商業地域	東 6 m 市道	水道、ガス、下水	市役所前 130m	⑧ 近商 (80, 300)
南九州 -1	南九州市穎娃町牧之内字上三俣迫 2962 番 4	9,430	238	1:1.5	住宅 W2	一般住宅の中に農地も見られる高台の住宅地域	北 5.5 m 市道	水道	西穎娃 700m	⑧ 2 住居 (60, 200)
2	穎娃町別府字中村筋 7046 番	6,860	293	1.5:1	住宅 W1	一般住宅、農家住宅等が混在する既成住宅地域	南東 7 m 市道	水道	穎娃大川 400m	⑧ (70, 400)
3	知覧町郡字山下 16741 番 1	19,200	249	1:1.2	住宅 W1	中規模一般住宅が建ち並ぶ既成住宅地域	南東 5 m 市道、 南西側道	水道、下水	喜入 14km	⑧ 1 住居 (60, 200)
4	知覧町郡字河上 13906 番	8,640	453	台形 1.5:1	住宅 W1	一般住宅と農家住宅が混在する既成住宅地域	北西 4 m 市道	水道、下水	喜入 15km	⑧ 1 中専 (60, 200)
5	川辺町平山字迫田 6760 番 3	19,100	282	台形 1.2:1	住宅 W1	一般住宅、農家住宅等が混在する住宅地域	北西 6 m 市道	水道	五位野 17km	⑧ 1 住居 (60, 200)
6	川辺町田部田字羽柵田 3395 番	14,000	437	台形 1:2	住宅 W1	一般住宅、農家住宅等が混在する住宅地域	東 6.5 m 市道	水道	五位野 19km	⑧ 1 住居 (60, 200)
5-1	穎娃町牧之内字三俣 2924 番 13	19,000	671	台形 1:2	銀行 SRC2	小売店舗、事務所等が混在する既成商業地域	南西 16 m 国道、 三方路	水道	西穎娃 400m	⑧ 近商 (80, 300)
5-2	知覧町郡字内川良田 110 番 7	28,200	146	1:1.5	店舗兼住宅 W2	小規模の小売店舗が建ち並ぶ県道沿いの商業地域	南東 16 m 県道	水道、下水	喜入 14km	⑧ 近商 (80, 200)
5-3	川辺町平山字中町 6834 番	28,100	180	1:3	店舗兼住宅 W2	店舗併用住宅、金融機関等が混在する商業地域	北西 16 m 県道	水道	五位野 17km	⑧ 商業 (80, 400)
伊佐 -1	伊佐市大口里字五反田 3205 番 5	14,600	334	1:1.2	住宅 W1	一般住宅の中に農地、空地等が見られる住宅地域	東 4.2 m 市道	水道	栗野 18km	⑧ 1 中専 (60, 200)
2	大口大田字諏訪免 768 番 2	11,600	410	1:1.2	住宅 W1	中規模一般住宅、農地等が混在する住宅地域	北 5 m 市道	水道	栗野 19km	⑧ 1 中専 (60, 200)
3	大口元町 16 番 12	25,000	326	1:1	住宅 W2	中規模一般住宅が多い区画整然とした住宅地域	北西 6 m 市道	水道	栗野 18km	⑧ 2 住居 (60, 200)
5-1	大口上町 5 番 8 外	34,400	461	1:3.5	店舗兼共同住宅 S2	中小規模店舗が建ち並ぶ旧駅前为中心的商業地域	西 12 m 市道	水道	栗野 18km	⑧ 商業 (80, 400)
始良 -1	始良市加治木町諏訪町 17 番	34,800	323	1:1.5	住宅 W1	一般住宅が建ち並ぶ官公署等に近い住宅地域	西 6 m 市道	水道、ガス	加治木 270m	⑧ 2 住居 (60, 200)
2	加治木町反土字萩原馬場 2340 番 5	27,200	327	1:1.2	住宅 W2	中規模一般住宅が建ち並ぶ既成住宅地域	北 4 m 市道	水道、ガス	加治木 1.2km	⑧ 1 住居 (60, 200)
3	宮島町 60 番 15	38,500	274	1:2	住宅 W1	一般住宅等の中に空地等が見られる住宅地域	北東 6 m 市道	水道	帖佐 1.1km	⑧ 2 住居 (60, 200)
4	池島町 20 番 15	31,200	301	1:2	住宅 W2	一般住宅が建ち並ぶ区画整然とした住宅地域	北西 6 m 市道	水道	始良 1.1km	⑧ 1 中専 (60, 200)
5	蒲生町上久徳字新辻 2471 番 2	13,000	276	1.5:1	住宅 W1	一般住宅が見られる既成住宅地域	西 3.7 m 市道	水道	帖佐 8km	⑧ (70, 400)
5-1	加治木町本町 63 番	44,900	214	1:4	店舗兼住宅 SRC2	店舗、スーパー等が建ち並ぶ中心商業地域	西 11 m 市道	水道、ガス	加治木 800m	⑧ 商業 (80, 400)
5-2	加治木町木田字岩下 2487 番 1	50,500	806	台形 1.5:1	店舗 W1	飲食店舗、小売店舗等が建ち並ぶ路線商業地域	南東 24 m 国道	水道、ガス	錦江 940m	⑧ 準住居 (60, 200)
5-3	宮島町 56 番 16 外	48,800	562	1.2:1	店舗 S1	低層の小売店舗等が多い路線商業地域	北西 24 m 国道	水道	帖佐 1.2km	⑧ 準住居 (60, 200)
5-4	蒲生町上久徳字新辻 2434 番 7	22,900	244	不整形 1:3.5	店舗兼住宅 S2	小規模小売店舗等が見られる古くからの商業地域	東 11 m 県道	水道	帖佐 7.8km	⑧ (70, 400)
さつま -1	薩摩郡さつま町轟町 2 番 14 外	19,000	227	1:1.5	住宅 W2	中小規模一般住宅が建ち並ぶ住宅地域	南東 6 m 町道	水道	川内 25km	⑧ 2 中専 (60, 200)
2	宮之城屋地字五日町 614 番 2 内	14,100	192	1:1.2	住宅 W1	中小規模一般住宅のほか空地も見られる住宅地域	東 8 m 町道	水道	川内 22km	⑧ 1 中専 (60, 150)
5-1	宮之城屋地字下町 1066 番 1	27,000	328	1:3	店舗兼住宅 W2	中小規模小売店舗が建ち並ぶ既成商業地域	西 15 m 国道	水道	川内 23km	⑧ 商業 (80, 400)
湧水 -1	始良郡湧水町木場字宮ノ前 281 番 2	16,000	435	1:1.5	住宅 W2	一般住宅等が建ち並ぶ利便性の良い住宅地域	南東 6 m 町道	水道	栗野 350m	⑧ 2 住居 (60, 200)
2	木場字有次 765 番 1	10,000	474	台形 1:1.5	住宅 W1	中規模一般住宅が建ち並ぶ既成住宅地域	南東 6.5 m 町道	水道	栗野 500m	⑧ 2 中専 (60, 200)
3	川西字加治屋 913 番 16	9,230	242	1:2	住宅 W1	一般住宅等が建ち並ぶ既成住宅地域	南西 5.6 m 県道	水道	吉松 300m	⑧ (70, 400)
4	般若寺字瀬戸 1477 番 6	3,090	614	不整形 1:1.2	住宅 W1	一般住宅と農家住宅が混在する住宅地域	南 5.5 m 町道	水道	吉松 1.9km	⑧ (70, 400)
5-1	木場字田中 182 番 2 外(下場 37 街区 11 外)	21,500	137	1:2	店舗兼住宅 W2	小規模店舗併用住宅が建ちつつある商業地域	南東 17 m 町道	水道	栗野 200m	⑧ 近商 (80, 300)
大崎 -1	曾於郡大崎町假宿字城内 1061 番 3	7,630	228	台形 1:1.2	住宅 W1	一般住宅の中に空地等が見られる既成住宅地域	南西 4 m 町道	水道、下水	志布志 11km	⑧ (70, 400)
2	神領字飯限 1688 番 1	3,800	320	1:1.5	住宅 W1	一般住宅、農家住宅等が混在する住宅地域	北東 5 m 町道	水道	志布志 8.9km	⑧ (70, 400)
錦江 -1	肝属郡錦江町城元字今町 884 番 4	11,100	227	1:1.5	住宅 W2	一般住宅等が建ち並ぶ既成住宅地域	南東 6 m 町道	水道	志布志 47km	⑧ 1 住居 (60, 200)
2	城元字南ノ前 992 番 1	9,700	333	1:1.2	住宅 W1	一般住宅の中に空地等が見られる住宅地域	南東 5 m 私道	水道	志布志 47km	⑧ 2 中専 (60, 200)
5-1	城元字町ノ上 741 番 7	16,900	189	1:2	事務所兼住宅 S2	中小規模店舗の見られる国道沿いの商業地域	南東 17 m 国道	水道	志布志 46km	⑧ 商業 (80, 400)
南大隅 -1	南大隅町根占川北字宮原 1243 番 5	10,400	249	1:2	住宅 W1	中規模一般住宅が建ち並ぶ既成住宅地域	南西 5 m 町道	水道	志布志 50km	⑧ (70, 400)
肝付 -1	肝付町新富字六ヶ所 28 番 2	8,900	339	2:1	住宅 W1	広い旧家等が多い閑静な住宅地域	南 5 m 町道	水道	志布志 22km	⑧ 1 低専 (50, 80)
2	前田字道具園 3847 番 10	6,780	228	1:1.2	住宅 W1	一般住宅と農家住宅が混在する住宅地域	西 5.7 m 町道、 南側道	水道	志布志 23km	⑧ 1 中専 (60, 200)
5-1	新富字蛭牟田 15 番 7	15,200	116	台形 1:2	店舗兼住宅 SRC2	小規模の小売店舗等が見られる商業地域	北西 7.5 m 町道	水道	志布志 22km	⑧ 商業 (80, 400)

中種子 -1	熊毛郡中種子町野間字野別府 5109 番 30	13,500	262	1:1.5	住宅 W1	中規模一般住宅が建ち並ぶ住宅地域	南東 12m 県道	水道	中央保育所前停 290m	⑧ 1 住居 (60, 200)
2	野間字下ノ門 8896 番 3	4,200	356	台形 1.2:2.1	住宅 W1	農家住宅の中に畑地等が見られる住宅地域	北東 7 m 町道, 南東側道	水道	竹屋野停 170m	⑧ (70, 400)
5-1	野間字横町 5172 番 5	24,600	159	1:2.5	店舗兼住宅 RC3	中規模の小売店舗が建ち並ぶ既成商業地域	南東 7.3m 町道	水道	野間停 200m	⑧ 商業 (80, 400)
南種子 -1	南種子町中之上字橋口 3019 番 1 外内	13,300	222	1.2:2.1	住宅 B1	中規模一般住宅が建ち並ぶ住宅地域	東 13m 町道	水道	A コープ前 (上野) 停近接	⑧ (70, 400)
2	荃永字白木峯 80 番 3	5,900	544	台形 1.2:2.1	住宅 B1	農家住宅が見られる県道沿いの住宅地域	東 12m 県道	水道	菅原停 350m	⑧ (70, 400)
5-1	中之上字茶屋ノ元 2210 番 4 外	19,600	225	不整形 1:3	店舗兼住宅 RC3	中規模の店舗等が建ち並ぶ既成商業地域	西 12.5m 町道, 背面道	水道	本町停近接	⑧ (70, 400)
屋久島 -1	屋久島町宮之浦字脇町 135 番	14,600	195	1:1	住宅 W2	一般住宅が多い役場支所に近い住宅地域	北西 4.6m 町道, 南西側道	水道	宮之浦停 200m	⑧ (70, 400)
2	楠川字後町 92 番	5,330	327	1:1	住宅 W1	一般住宅、農家住宅が混在する住宅地域	東 7 m 町道, 南側道	水道	楠川停 200m	⑧ (70, 400)
3	安房字里町 21 番 2	8,730	212	1:1.5	住宅 W1	中規模一般住宅が建ち並ぶ既成住宅地域	南西 4 m 町道	水道	安房停 350m	⑧ (70, 400)
4	安房字山口 2353 番 215	4,300	288	1.5:1	住宅 W1	農家住宅、農地が混在する丘陵地の住宅地域	東 3 m 道路	水道	盛久神社停 450m	⑧ (70, 400)
5-1	安房字浜町 78 番	20,900	76	2:1	店舗兼住宅 RC3	小規模店舗が建ち並ぶ県道沿いの商業地域	東 16m 県道, 南側道	水道	安房停近接	⑧ (70, 400)
瀬戸内 -1	大島郡瀬戸内町大字古仁屋字春日 10 番 3	41,500	90	1:1.5	住宅 RC2	住宅、アパート、店舗等が密集する住宅地域	東 4 m 町道	水道、ガス	扇屋前停 100m	⑧ 1 住居 (60, 200)
2	大字古仁屋字大当原 241 番 3	24,400	165	1:1.5	住宅 W1	一般住宅等が建ち並ぶ既成住宅地域	北西 4.4m 町道	水道、ガス	高丘保育所前停 150m	⑧ 2 中専 (60, 200)
5-1	大字古仁屋字大湊 8 番 4	61,600	124	1:2	店舗兼住宅 RC4	店舗、ホテル等が見られる中心商業地域	南 12m 県道	水道、ガス	古仁屋停 80m	⑧ 商業 (80, 400)
龍郷 -1	龍郷町大勝字水ノ浦 1182 番 2	10,300	274	台形 2:1	住宅 RC2	中規模一般住宅の中に農地等が見られる住宅地域	北東 6 m 県道, 北側道	水道	大勝小前停近接	⑧ (70, 400)
2	瀬留字玉里 1501 番	15,100	164	1:1.5	住宅 W2	一般住宅が多い区画整然とした住宅地域	南東 6 m 町道	水道、ガス	龍郷役場前停 350m	⑧ (70, 400)
喜界 -1	喜界町大字湾字宮戸 391 番 2	9,240	364	台形 1:1.2	住宅 W1	中規模一般住宅が多い空港に近い住宅地域	南東 5.5m 町道	水道、下水	病院前停 300m	⑧ (70, 400)
2	大字赤連字出金久 2846 番 2 内	6,800	341	1:1.5	住宅 RC1	中規模一般住宅の中に農地等が見られる住宅地域	北西 5 m 町道	水道、下水	赤連停 240m	⑧ (70, 400)
徳之島 -1	徳之島町亀津字大船町 7701 番	39,300	221	1:1.5	住宅 RC2	一般住宅のほかに店舗等が混在する住宅地域	東 6 m 町道	水道、下水	亀徳新港入口停 180m	⑧ (70, 400)
2	亀津字新町 3252 番 1	23,900	659	台形 1:1	住宅 RC2	一般住宅の中に店舗が見られる既成住宅地域	南東 7.9m 県道	水道	亀津停留所停 300m	⑧ (70, 400)
天城 -1	天城町大字平土野 6 番 8	15,700	313	1.2:2.1	住宅 W2	中規模一般住宅が多い利便性の良い住宅地域	北東 4 m 町道	水道	平土野停 150m	⑧ (70, 400)
2	大字浅間字中地 713 番 1	5,400	698	台形 1.5:1	住宅 W1	一般住宅、農家住宅が混在する住宅地域	北 7 m 町道	水道	四ツ角停近接	⑧ (70, 400)
和泊 -1	和泊町大字和泊字小積原 527 番 1	15,000	607	台形 1:1.2	住宅 RC2	中規模一般住宅が多い古くからの住宅地域	南東 5 m 町道	水道、下水	和泊停 200m	⑧ 1 中専 (60, 200)
2	大字手々知名字船昌 163 番 3	12,600	515	1.5:1	住宅 RC2	一般住宅のほかに公営住宅等が見られる住宅地域	北東 15m 県道	水道、下水	和中前停 120m	⑧ 1 住居 (60, 200)
知名 -1	知名町大字瀬利覚字小米原 2253 番 1 内	12,400	450	3:1	住宅 W1	中規模一般住宅の中に農地が見られる住宅地域	南 5.5m 町道	水道、下水	あしびの郷ちな停 200m	⑧ 1 住居 (60, 200)
2	大字瀬利覚字後隣 1378 番	8,200	432	台形 1.5:1	住宅 W1	一般住宅と農家住宅が混在する既成住宅地域	南西 7 m 町道	水道、下水	瀬利覚停 150m	⑧ 1 中専 (60, 200)
(沖 縄 県)										
※ 那覇 -1	那覇市泉崎 2 丁目 14 番 3	301,000	198	1:1.5	住宅 RC3	中規模住宅が多い区画整然とした住宅地域	北 5 m 市道	水道、ガス、下水	県庁前 750m	2 住居 (60, 200)
2	字天久潮満原 798 番 4	148,000	199	1.5:1	住宅 RC2	中規模一般住宅、アパート等が見られる住宅地域	北東 5.5m 市道, 背面道	水道、ガス、下水	天久停 230m	1 住居 (60, 200)
3	天久 1 丁目 7 番 14 外「天久 1-7-21」	373,000	555	1:1.5	共同住宅 RC4	中層の共同住宅等が建ち並ぶ住宅地域	北東 12m 市道, 南東側道	水道、ガス、下水	おもしろまち三丁目停 100m	1 中専 (60, 200)
※	首里大中町 1 丁目 26 番 15	179,000	136	1:1.5	住宅 RC2	中規模一般住宅が多い閑静な住宅地域	南東 4 m 私道	水道、下水	儀保 650m	1 低専 (50, 100)
5	首里石嶺町 2 丁目 220 番 18	126,000	195	1:1.5	住宅 RC2	中規模一般住宅が建ち並ぶ分譲住宅地域	南西 6 m 市道	水道、下水	城東小学校前停 400m	1 低専 (50, 100)
6	字小緑泉原 1470 番 2	118,000	302	1:1.5	住宅 RC2	中規模一般住宅、アパート等が混在する住宅地域	北東 5.4m 道路	水道、下水	住宅前停 200m	1 中専 (60, 200)
7	泊 2 丁目 22 番 9	264,000	149	1:2	住宅 RC3	中規模一般住宅が多い区画整然とした住宅地域	南東 7 m 市道	水道、ガス、下水	泊高橋停 280m	1 住居 (60, 200)
8	字国場 1171 番 13	163,000	205	1:2	住宅 RC2	一般住宅等が建ち並ぶ区画整然とした住宅地域	南東 6 m 市道	水道、ガス、下水	真玉橋停 430m	1 低専 (50, 100)
9	繁多川 3 丁目 456 番 7「繁多川 3-14-14」	112,000	126	1:1	住宅 RC3	中規模一般住宅、アパート等が混在する住宅地域	南西 6 m 市道	水道、下水	繁多川停 400m	1 中専 (60, 200)
※	鏡原町 15 番 7「鏡原町 15-15」	167,000	220	1:1.5	住宅兼共同住宅 RC2	中規模一般住宅、アパート等が混在する住宅地域	西 5.5m 市道	水道、ガス、下水	奥武山公園 250m	1 中専 (60, 200)
11	具志 2 丁目 560 番 3「具志 2-25-20」	124,000	211	1:1.5	住宅 RC2	中規模住宅が多い区画整然とした住宅地域	北東 6 m 市道	水道、下水	高良停 630m	1 低専 (50, 100)
12	識名 4 丁目 16 番 1「識名 4-9-23」	110,000	160	1:2.5	住宅 RC2	中規模一般住宅が多い既成住宅地域	北東 4 m 市道	水道、ガス、下水	光明寺前停 170m	1 低専 (50, 100)

13	首里大名町3丁目119番7	114,000	135	1:1.5	住宅 RC2	中規模一般住宅が建ち並ぶ住宅地域	西4.5m私道	水道、下水	大名第一団地入口 停100m	1低専 (50,100)
14	字仲井真上田原255番2	120,000	186	1:1.5	住宅 RC2	中規模一般住宅が建ち並ぶ住宅地域	南西6.3m市道	水道、下水	上間停 650m	1低専 (50,100)
15	古島2丁目18番3	208,000	167	1:1.5	住宅 RC2	戸建住宅が多い区画整然とした住宅地域	北東6m市道	水道、ガス、下水	市立病院前 290m	1低専 (50,150)
16	久米2丁目20番5「久米2-20-6」	246,000	158	1:1.5	住宅 RC3	中規模一般住宅、アパート等が混在する住宅地域	南西7m市道	水道、ガス、下水	県庁前 600m	1住居 (60,200)
17	金城3丁目8番3	180,000	165	1:1.5	住宅 RC3	中規模一般住宅が多い区画整然とした住宅地域	南6m市道	水道、ガス、下水	那覇西高校前 240m	1低専 (50,150)
18	首里山川町3丁目53番19	105,000	106	台形1.2:1	住宅 RC2	中規模一般住宅が建ち並ぶ丘陵地の既成住宅地域	北3.7m私道	水道	ノボテル沖繩那覇前 310m	1低専 (50,100)
19	おもろまち3丁目6番11「おもろまち3-6-20」	385,000	1,362	1:1.5	共同住宅 RC8	中高層のマンション等が建ち並ぶ住宅地域	北東9m市道	水道、ガス、下水	那覇国際高校前 90m	2中専 (60,200)
※	20 寄宮1丁目240番「寄宮1-29-17」	151,000	135	1:1	住宅 RC2	一般住宅の外共同住宅等も見られる既成住宅地域	南東4.5m市道	水道、ガス、下水	真和志支所前 300m	1中専 (60,200)
21	若狭3丁目37番5「若狭3-23-5」	175,000	100	1:2	住宅 RC2	一般住宅、アパート等が混在する住宅地域	北西5.5m市道	水道、ガス、下水	泊港入口 250m	1住居 (60,200)
22	首里石嶺町1丁目141番25	142,000	203	1:2	住宅 RC2	中規模一般住宅が多い既成住宅地域	南4.5m市道	水道、ガス、下水	石嶺 550m	1低専 (50,100)
23	首里金城町1丁目19番6	152,000	193	1:1.2	住宅 RC2	中規模一般住宅が建ち並ぶ閑静な住宅地域	東4m私道	水道、ガス、下水	石畳入口 停近接	1低専 (50,100)
24	銘苅1丁目6番12「銘苅1-6-24」	276,000	225	1:2	住宅 RC2	中規模住宅、アパートが混在する新興住宅地域	北東6m市道	水道、ガス、下水	古島 450m	1中専 (60,200)
25	字田原不知嶺原243番5	150,000	165	1:2	住宅 RC2	中規模一般住宅が多い区画整然とした住宅地域	北西5m市道	水道、ガス、下水	小祿 360m	1中専 (60,200)
26	古波蔵3丁目391番3「古波蔵3-15-3」	158,000	140	1:1.5	住宅兼共同住宅 RC2	住宅、アパート等が多い区画整然とした住宅地域	北西6m市道	水道、ガス、下水	古波蔵停 180m	1住居 (60,200)
27	壺屋1丁目175番2「壺屋1-25-24」	151,000	190	1:2.5	住宅 RC2	一般住宅のほか共同住宅も見られる既成住宅地域	西4m市道	水道、ガス、下水	牧志 380m	1住居 (60,200)
28	字識名大名原1253番46	117,000	194	1.5:1	住宅 RC2	一般住宅が建ち並ぶ区画整然とした住宅地域	南西6m市道	水道、下水	那覇市民体育館前 300m	1低専 (50,100)
29	小祿4丁目8番21	155,000	231	1:1.5	住宅 RC1	一般住宅等が建ち並ぶ区画整然とした住宅地域	北西6m市道	水道、ガス、下水	小祿南小学校入口 停220m	2中専 (60,200)
30	首里石嶺町4丁目15番37	141,000	143	1:1.2	住宅 RC2	中規模一般住宅が建ち並ぶ住宅地域	北西6m私道	水道、下水	石嶺 300m	1低専 (50,100)
5-1	古島2丁目29番3	228,000	313	1:1.2	店舗兼共同住宅 RC4	中低層の店舗兼共同住宅が多い路線商業地域	北東25m県道、背面道	水道、ガス、下水	市立病院前 200m	準住居 (60,200)
※	5-2 壺屋2丁目210番14「壺屋2-6-6」	341,000	409	台形1:1.2	店舗兼共同住宅 RC6	中規模の店舗兼共同住宅が建ち並ぶ既成商業地域	北西20m国道、北側道	水道、ガス、下水	安里 350m	近商(80,300) 防火
5-3	鏡原町27番8「鏡原町27-29」	191,000	224	1:2	店舗兼共同住宅 RC3	事務所や店舗兼共同住宅等が建ち並ぶ商業地域	南西20m県道	水道、ガス、下水	奥武山公園 400m	近商 (80,200)
5-4	若狭2丁目3番12「若狭2-3-19」	404,000	295	1:1.2	店舗兼事務所 RC6	飲食店、店舗等が建ち並ぶ商業地域	南東13m県道	水道、ガス、下水	若狭停 100m	商業(80,400) 準防
5-5	松川2丁目281番24「松川2-1-3」	168,000	125	1:1.2	店舗兼住宅 RC3	小売店舗、医院、営業所等が建ち並ぶ商業地域	西13m市道	水道、ガス、下水	安里 590m	近商 (80,200)
5-6	首里池端町22番	203,000	163	台形1:2	店舗兼共同住宅 RC4	店舗、アパート等が混在する商業地域	北西16m県道	水道、ガス、下水	儀保 700m	近商 (80,200)
5-7	字安里羽佐間原376番	283,000	237	2:1	店舗、事務所兼共同住宅 RC3	病院、各種店舗等が建ち並ぶ商業地域	南西18m県道	水道、ガス、下水	安里 250m	商業(80,400) 防火
5-8	久茂地1丁目6番4「久茂地1-4-8」	620,000	171	1:2	店舗兼事務所 RC5	ホテル、事務所、飲食店等が混在する商業地域	南西18m市道	水道、ガス、下水	旭橋 280m	商業(80,400) 防火
※	5-9 泉崎2丁目2番1	400,000	205	1.2:1	店舗兼共同住宅 RC4	店舗兼共同住宅等が建ち並ぶ商業地域	北18m市道、東側道	水道、ガス、下水	県庁前 630m	近商(80,300) 準防
5-10	字田原不知嶺原240番9	153,000	178	1.5:1	店舗兼住宅 RC3	店舗兼共同住宅等が建ち並ぶ商業地域	南西13m県道、南東側道	水道、ガス、下水	小祿 490m	近商 (80,200)
5-11	字仲井真仲井真原60番1	166,000	503	1:2	店舗兼共同住宅 RC3	店舗兼共同住宅、営業所等の混在する商業地域	南東18m国道、西側道	水道、ガス、下水	国場停 160m	近商 (80,200)
5-12	字寄宮洗田原154番7外	200,000	458	1.2:1	店舗、事務所兼共同住宅等 RC4	店舗、事務所、銀行等が建ち並ぶ近隣商業地域	北23m県道	水道、ガス、下水	真和志小学校前 停近接	近商 (80,200)
5-13	おもろまち4丁目16番2「おもろまち4-16-5」	547,000	748	台形1:1	店舗、事務所兼共同住宅 SRC7	中高層の店舗等が建ち並ぶ商業地域	北西21m市道、北東側道	水道、ガス、下水	おもろまち 500m	商業(80,300) 防火
5-14	久茂地3丁目1番1「久茂地3-1-1」	1,980,000	584	1.5:1	店舗兼事務所 SRC9F2B	中高層の事務所ビル等が建ち並ぶ中心的商業地域	南西29m県道、三方路	水道、ガス、下水	県庁前 130m	商業(80,600★) 防火
5-15	前島3丁目1番8外「前島3-1-15」	642,000	885	1:1	事務所 SRC9F1B	中高層のビルが建ち並ぶ国道沿いの商業地域	南東36m国道、三方路	水道、ガス、下水	美栄橋 400m	商業(80,600) 防火
5-16	首里儀保町3丁目5番	196,000	226	2:1	店舗兼住宅 RC4	店舗、一般住宅が混在する駅近くの商業地域	南西25m県道、南東側道	水道、ガス、下水	儀保近接	近商 (80,200)
5-17	赤嶺2丁目13番11外	255,000	531	1.2:1	店舗兼共同住宅 RC4	各種店舗、営業所等が建ち並ぶ路線商業地域	北西30m国道	水道、ガス、下水	赤嶺 420m	準住居 (60,200)
5-18	安里1丁目469番5「安里1-1-59」	793,000	189	1:1.5	店舗兼住宅 RC3	中小規模の店舗等が多い国際通り沿いの商業地域	南東18m県道	水道、ガス、下水	牧志 80m	商業(80,500) 防火
5-19	西2丁目13番8「西2-13-22」	321,000	217	1.5:1	店舗兼共同住宅 RC6	店舗兼共同住宅、共同住宅等が多く見られる地域	南西16m市道、南東側道	水道、ガス、下水	旭橋 620m	商業 (80,400)
9-1	港町3丁目7番10「港町3-7-54」	136,000	1,500	1.2:1	倉庫兼事務所	配送センター、倉庫等が建ち並ぶ臨海工業地域	北18m市道	水道、下水	市場南口 停150m	準工 (60,200)

※ 宜野湾 -1	宜野湾市野嵩1丁目786番「野嵩1-14-2」	122,000	259	1:1.5	住宅 RC2	中規模一般住宅が多い区画整理済の住宅地域	南西6m市道	水道、下水	宜野湾市役所前停330m	2中専(60,200)
2	喜友名1丁目130番1「喜友名1-24-5」	84,800	408	1.2:1	住宅 RC2	中規模一般住宅が多い古くからの住宅地域	北東4.3m市道、背面道	水道、下水	喜友名停150m	1中専(60,200)
3	大山3丁目24番2「大山3-24-2」	113,000	332	1:1.2	住宅 LS2	一般住宅と共同住宅等が混在する住宅地域	南東6m市道、背面道	水道、下水	伊佐停500m	2中専(60,200)
4	新城2丁目371番2「新城2-20-3」	103,000	196	1:1.5	住宅 RC1	中規模一般住宅の多い区画整理とした地域	南東7.6m市道	水道、下水	新城停400m	1住居(60,200)
5	真志喜3丁目11番9「真志喜3-11-8」	135,000	317	1:1.2	住宅 RC2	中規模住宅等が見られる区画整理とした住宅地域	南東6m市道	水道、下水	第二真志喜停300m	2中専(60,200)
6	大山5丁目984番2外「大山5-13-5」	89,800	333	1:1.5	住宅 RC2	中規模一般住宅の中に空地等が見られる住宅地域	南東6m市道	水道、下水	大山停260m	1中専(60,200)
7	真栄原1丁目492番1「真栄原1-22-14」	93,200	139	1:2	住宅 RC2	一般住宅と共同住宅等が混在する既成住宅地域	南西3.2m道路	水道、下水	真栄原停270m	1住居(60,200)
8	嘉敷3丁目25番「嘉敷3-17-12」	93,700	214	1:1.5	住宅 RC2	中規模一般住宅が建ち並ぶ既成住宅地域	北東4m道路	水道、下水	嘉敷停360m	1低専(50,100)
9	大謝名1丁目350番2「大謝名1-24-6」	95,000	306	1:1	住宅 RC1	中規模一般住宅が多い既成住宅地域	北西6.5m道路	水道、下水	中大謝名停410m	1低専(50,100)
10	宜野湾1丁目31番「宜野湾1-3-11」	99,300	168	1:2	住宅 LS2	中規模一般住宅が多い既成住宅地域	南西4.6m市道	水道、下水	長田停280m	1中専(60,200)
11	野嵩3丁目1305番1「野嵩3-29-10」	84,000	411	1.2:1	住宅 RC1	一般住宅の中に空地等が見られる既成住宅地域	北西3.8m市道	水道、下水	野嵩一丁目停290m	1住居(60,200)
5-1	新城2丁目436番3「新城2-38-10」	115,000	213	1:1.5	店舗 RC1	店舗ビル、営業所等が建ち並ぶ片側商業地域	北西30m県道	水道、下水	新城停近接	近商(80,300)
5-2	大山2丁目800番1外「大山2-10-11」	180,000	912	1.5:1	店舗 S2	低層店舗、店舗兼共同住宅が建ち並ぶ商業地域	北西30m国道、南西側道	水道、下水	第一大山停110m	近商(80,300)
5-3	真栄原3丁目30番64「真栄原3-5-20」	126,000	226	1:2	店舗兼共同住宅 RC2	店舗、事務所、アパート等が多い商業地域	南西18m県道	水道、下水	真栄原停近接	商業(80,400)
5-4	上原2丁目46番3外「上原2-5-8」	137,000	865	台形1:1.2	店舗 S2	店舗、事務所等が建ち並ぶ路線商業地域	北西18m国道	水道、下水	上原停近接	近商(80,200)
5-5	伊佐2丁目44番3外「伊佐2-4-25」	99,100	291	1:1.2	店舗兼住宅 RC2	中小規模の店舗、事務所等が建ち並ぶ商業地域	南東30m国道	水道、下水	伊佐川停90m	近商(80,300)
5-6	普天間2丁目486番3外「普天間2-21-12」	99,000	198	1:1.5	店舗兼住宅 RC2	小売店舗、飲食店等が多い既成商業地域	北西7m市道	水道、下水	普天間入口停200m	商業(80,400)
5-7	大山7丁目1400番67「大山7-5-5」	141,000	2,158	2:1	店舗 S1	国道沿いに店舗、事務所等が建ち並ぶ商業地域	南東50m国道、南西側道	水道、下水	老人ホーム愛誠園前停160m	準工(60,200)
石垣 -1	石垣市宇登野城村内104番	46,400	265	1:1	住宅 RC2	中規模一般住宅が多い既成住宅地域	南西3.2m市道	水道	裁判所前停240m	①住居(60,200)
2	字新川喜田盛14番1	45,100	283	1:1.2	住宅 RC1	中規模一般住宅等が建ち並ぶ既成住宅地域	北東3.4m市道	水道、下水	桃林寺前停150m	①住居(60,200)
3	字平得西原129番3	43,700	207	1.2:1	住宅 RC2	中規模一般住宅が建ち並ぶ既成住宅地域	北西7m市道、南西側道	水道	中央運動公園入口停200m	①低専(50,100)
5-1	字大川中ノハカ207番3	149,000	242	1:1.5	店舗兼倉庫 RC3	公設市場を中心に小売店舗が建ち並ぶ商業地域	南西7m市道	水道、下水	東運輸バスターミナル260m	①商業(80,400)
5-2	新栄町70番12	73,500	208	1:2	店舗兼住宅 RC2	小規模店舗が建ち並ぶ近隣商業地域	北東20m市道	水道、下水	新川小学校前停近接	①近商(80,200)
浦添 -1	浦添市屋富祖3丁目326番2「屋富祖3-23-6」	134,000	246	1:1	住宅 RC2	一般住宅に共同住宅が見られる住宅地域	南東6m市道、南西側道	水道、下水	屋富祖停400m	1住居(60,200)
※ 2	仲西2丁目845番「仲西2-2-17」	162,000	331	台形1:1.2	住宅 RC2	一般住宅、アパートが多い区画整理済の住宅地域	南東8m市道	水道、下水	仲西停550m	1中専(60,200)
3	港川1丁目901番199「港川1-11-3」	144,000	166	1:1	住宅 RC2	一般住宅等が建ち並ぶ区画整理とした住宅地域	南5.5m市道	水道、下水	第二城間停900m	1中専(60,200)
4	前田1丁目119番2「前田1-27-24」	121,000	197	1:1	住宅 RC2	一般住宅及び共同住宅等が混在する既成住宅地域	南西7.5m市道	水道、下水	浦添前田320m	2低専(50,150)
5	牧港1丁目282番外「牧港1-21-2」	112,000	263	1.2:1	住宅 RC2	一般住宅のほかにアパート等が混在する住宅地域	南3.7m道路	水道、下水	公民館入口停80m	1住居(60,200)
6	西原5丁目681番10「西原5-19-12」	146,000	193	1:2	住宅 RC2	中規模一般住宅が多い区画整理とした住宅地域	南西6m市道	水道、ガス、下水	浦西停170m	1中専(60,150)
7	大平1丁目43番3外「大平1-25-2」	129,000	163	1:1.5	住宅 RC3	住宅、アパート等が混在する既成住宅地域	北東6m市道	水道、下水	大平特別支援学校前停300m	1中専(60,150)
8	仲間2丁目118番「仲間2-26-7」	104,000	258	1.2:1	住宅 RC2	戸建住宅、共同住宅が混在する住宅地域	南西4m道路	水道、下水	仲間停150m	1低専(50,100)
9	城間3丁目2015番4「城間3-15-9」	183,000	234	1:1.5	住宅 RC2	住宅、アパートが混在する区画整理済の住宅地域	東6m市道	水道、下水	城間2丁目停150m	1住居(60,200)
10	宮城6丁目836番29「宮城6-16-6」	101,000	202	1:1.5	住宅 RC2	中規模一般住宅、アパート等が混在する住宅地域	南西4m私道	水道、下水	小湾停270m	1中専(60,150)
11	内間3丁目175番1「内間3-20-7」	146,000	167	1:1.5	住宅 RC2	一般住宅及び共同住宅が建ち並ぶ住宅地域	南西7.5m市道	水道、下水	内間公民館前停210m	1中専(60,150)
12	仲間3丁目334番152「仲間3-13-5」	146,000	207	1:1	住宅 RC2	戸建住宅が建ち並ぶ街区整理とした住宅地域	北東6m市道	水道、ガス、下水	浦添前田500m	1低専(50,100)
13	字前田黒島原862番123	139,000	168	1:1.2	住宅 RC2	中規模一般住宅が多い区画整理とした住宅地域	南6m市道	水道、ガス、下水	経塚350m	2低専(50,150)
3-1	安波茶3丁目753番	47,600	2,555	1:1.2	畑	住宅地域に隣接する熟成度の高い地域			安波茶停140m	1低専(50,100)

5-1	屋富祖4丁目237番1「屋富祖4-1-5」	151,000	384	1:1.5	事務所 RC4	小売店舗、飲食店舗等が混在する商業地域	南西8m県道	水道、下水	屋富祖入口近接	商業 (80,400)
※5-2	字城間東田田2693番1外	283,000	2,964	1:1.5	事務所 RC7	各種の店舗、事務所が建ち並ぶ路線商業地域	南東30m国道、北東側道	水道、下水	第二城間停250m	商業 (80,400)
5-3	宮城4丁目1821番外「宮城4-3-2」	220,000	213	1:1.5	店舗、事務所兼共同住宅等 RC4	各種店舗、事務所兼共同住宅が建ち並ぶ商業地域	南東16m県道	水道、ガス、下水	小湾停近接	商業 (80,400)
5-4	仲西1丁目346番1「仲西1-2-2」	197,000	372	1:1.2	事務所兼共同住宅 RC6F1B	各種店舗、事務所等が建ち並ぶ路線商業地域	北西30m国道	水道、下水	仲西停220m	近商 (80,300)
9-1	字港川越地原495番3	67,400	7,880	台形1.5:1	工場	中小工場、検査場、事務所等が混在する工業地域	東7m市道、南側道	水道、下水	港川停1.2km	工業 (60,200)
9-2	西洲2丁目4番4	111,000	3,437	1:1	倉庫兼事務所 S2	中小規模の工場、倉庫等が建ち並ぶ臨海工業地域	西20m市道	水道、下水	勢理客停1.4km	準工 (60,200)
名護-1	名護市宮里1丁目116番「宮里1-9-16」	49,000	247	1:2	住宅 B1	中規模一般住宅が多い区画整然とした住宅地域	南西5.5m市道	水道、下水	宮里1丁目停90m	① 1中専 (60,200)
2	大東2丁目1706番13「大東2-20-21」	51,000	375	1:1.5	住宅 RC2	中規模一般住宅の中に駐車場も見られる住宅地域	南東6m市道	水道、下水	名護十字路停250m	① 1住居 (60,200)
3	大北3丁目4673番4「大北3-3-19」	38,300	166	1:1.2	住宅 RC2	中規模住宅のほか空地等が見られる住宅地域	南西5m市道	水道、下水	名護商工高校前停280m	① 1中専 (60,200)
5-1	城1丁目406番「城1-4-3」	75,200	89	1:2	店舗兼住宅 RC2	各種店舗等が建ち並ぶ既成商業地域	北東14m県道	水道、下水	大中停80m	① 商業 (80,400) 準防
5-2	東江4丁目102番1「東江4-2-9」	69,500	526	1.2:1	店舗兼共同住宅 RC4	店舗のほかアパート等が見られる既成商業地域	南東15.4m県道	水道、下水	名護職安前停近接	① 近商 (80,300)
5-3	大北2丁目5188番4外「大北2-7-2」	48,500	759	1:1	店舗兼共同住宅 RC4	店舗兼共同住宅のほか住宅等が見られる商業地域	北西16m県道、南西側道	水道、下水	大北停50m	① 準住居 (60,200)
糸満-1	糸満市西川町2044番3「西川町6-14」	80,400	158	1:1.5	住宅 RC2	一般住宅等が建ち並ぶ区画整然とした住宅地域	北6m市道	水道、下水	糸満入口停150m	1 中専 (60,200)
2	字糸満佐場地原1589番3	54,500	286	2:1	住宅 RC2	中規模一般住宅のほか店舗等も見られる住宅地域	北西5m市道	水道、下水	糸満小学校前停250m	1 中専 (60,150)
3	字兼城上原764番25	70,300	219	1:1	住宅 RC1	中規模一般住宅等が建ち並ぶ丘陵の住宅地域	北東6m市道	水道、ガス、下水	西崎入口停1.3km	1 低専 (50,100)
4	字武富那波嶺原605番2外	66,800	367	台形1:1	住宅 RC1	一般住宅の中に空地等が見られる住宅地域	北西7m市道	水道	ゆたか保育園前停300m	1 低専 (50,100)
5	西崎2丁目352番「西崎2-39-6」	99,300	237	1:1	住宅 RC2	中規模一般住宅が多い区画整然とした住宅地域	南東6m市道	水道、下水	西崎小学校入口停200m	1 中専 (60,200)
6	字座波当原114番	36,700	415	台形1:1.5	住宅 RC2	中規模一般住宅、農家住宅が混在する住宅地域	南東2.5m道路、背面道	水道、下水	座波停150m	調区 (60,200)
※5-1	字兼城浜川原369番1外	118,000	662	1:2	店舗、教習所兼住宅 RC3	県道沿いに各種店舗が建ち並ぶ商業地域	北西15m県道	水道、下水	西崎入口停近接	準住居 (60,200)
5-2	字糸満南組1944番	78,400	530	1:2	店舗兼共同住宅 RC3	各種小売店舗がみられる既成商業地域	北11m市道、北東側道	水道、下水	糸満市場入口停120m	商業 (80,400)
9-1	西崎町5丁目8番7外	50,100	9,917	1.2:1	工場	中規模工場、事業所等が混在する工業団地	北東30m市道、三方路	水道、下水	西崎第二団地前停1km	工専 (60,200)
※沖繩-1	沖繩市宮里3丁目305番2「宮里3-14-12」	81,400	203	1:1	住宅 RC2	中規模一般住宅が多い区画整然とした住宅地域	北西5m道路	水道、下水	照屋入口停350m	① 1住居 (60,200)
2	胡屋4丁目906番2「胡屋4-21-20」	77,700	204	1:1	住宅 RC2	中規模一般住宅が多い既成住宅地域	南西5.5m市道	水道、下水	中の町停600m	① 1中専 (60,200)
3	諸見里1丁目50番2「諸見里1-37-3」	89,100	301	1.5:1	住宅 RC2	中規模一般住宅、アパート等が混在する住宅地域	南東5.8m市道	水道、下水	諸見停500m	① 1中専 (60,200)
4	桃原3丁目138番9「桃原3-9-21」	65,200	121	1:1.2	住宅 RC2	一般住宅が建ち並ぶ小学校に近い既成住宅地域	北西5.5m市道	水道、下水	美東小学校前停近接	① 1低専 (50,100)
5	泡瀬3丁目128番2「泡瀬3-23-12」	72,100	197	1:1.5	住宅 RC2	一般住宅等が建ち並ぶ区画整然とした住宅地域	南東6m市道	水道、下水	泡瀬三区入口停1.3km	① 1中専 (60,200)
6	室川2丁目45番3「室川2-11-19」	79,400	239	1:1.5	住宅 RC1	中規模一般住宅等が建ち並ぶ既成住宅地域	西5m市道	水道、下水	嘉間良停230m	① 1住居 (60,200)
7	登川2丁目2番10「登川2-2-15」	76,000	181	1:1.5	住宅 RC2	中規模一般住宅が多い区画整然とした住宅地域	北東6m市道	水道、下水	沖繩市農研修センター前停500m	① 1住居 (60,200)
8	嘉間良1丁目33番5「嘉間良1-23-27」	61,300	152	台形1:1	住宅 RC2	中小規模の一般住宅が建ち並ぶ既成住宅地域	南東6m市道	水道、下水	嘉間良停800m	① 1中専 (60,200)
5-1	胡屋1丁目1390番1「胡屋1-2-2」	137,000	338	1:2	店舗兼事務所 RC5F1B	各種店舗、事務所が建ち並ぶ商業地域	北西23m国道、背面道	水道、下水	胡屋停近接	① 商業 (80,400) 防火
5-2	泡瀬2丁目77番7「泡瀬2-3-2」	99,100	552	1.2:1	店舗、事務所兼住宅 RC3	飲食店、事務所等が建ち並ぶ路線商業地域	北西30m県道、南西側道	水道、下水	泡瀬三区入口750m	① 近商 (80,200) 準防
5-3	南桃原1丁目672番1「南桃原1-7-2」	97,200	197	1:1.2	店舗兼住宅 RC2	中小規模各種店舗が建ち並ぶ県道沿いの商業地域	北17m県道	水道、下水	球陽高校前停70m	① 近商 (80,300) 準防
5-4	登川1丁目9番4「登川1-9-6」	88,600	808	1:1	店舗兼共同住宅 RC4	低層店舗や店舗併用住宅が建ち並ぶ路線商業地域	北西22m国道、背面道	水道、下水	沖繩市農研修センター前停90m	① 準住居 (60,200)
5-5	字松本福比原919番	113,000	452	1:1	店舗兼住宅 RC2	小売店舗、事務所等が建ち並ぶ路線商業地域	北西30m県道、南西側道	水道、下水	美里高校前停130m	① 準住居 (60,200)

豊見城 -1	豊見城市宇高安後原 718 番 30	87,000	207	1:1.2	住宅 RC2	一般住宅が建ち並ぶ高台の閑静な住宅地域	北西 6m 市道	水道、下水	高安停 500m	1 低専 (50, 100)
2	字上田上田原 211 番 7	84,500	164	1:1.5	住宅 RC1	一般住宅が多く、周辺に空地が見られる住宅地域	南東 6m 私道	水道	上田停 550m	1 低専 (50, 100)
※	3 字我那覇漢謝原 383 番 54	92,700	180	1:2	住宅 RC2	中規模の一般住宅が多い区画整然とした住宅地域	北 6m 市道	水道、下水	平和台団地入口停 330m	1 低専 (50, 100)
4	字伊良波伊良波原 78 番	69,400	344	1.2:1	住宅 RC3	一般住宅、農家住宅が混在する既成住宅地域	東 4.5m 市道、背面道	水道	伊良波停 300m	1 低専 (50, 100)
5	字豊崎 1 番 1198	159,000	3,551	1:1.2	共同住宅 RC14	高層マンションが建ち並ぶ新興住宅地域	南東 20m 市道、三方路	水道、ガス、下水	アウトレットモールあしびな一前停 460m	1 住居 (60, 300)
※	9-1 字豊崎 3 番 62	79,000	1,500	1:1.2	工場	中小工場や事業所が見られる臨海部の工業地域	北東 12m 市道	水道、下水	道の駅豊崎停 470m	工業 (60, 200)
うるま -1	うるま市字具志川下具志川原 432 番	29,500	435	1:1.2	住宅 RC1	新旧の一般住宅が建ち並ぶ、既成住宅地域	南西 3.1m 市道	水道、下水	具志川停 350m	1 低専 (50, 100)
2	石川東恩納前原 722 番 10	37,900	340	1:1.2	住宅 RC1	一般住宅が多い区画整然とした住宅地域	南西 6m 市道	水道、下水	前原停 200m	1 低専 (50, 100)
3	石川東恩納長嶺原 752 番 2	29,800	358	1:2	住宅 RC2	中規模一般住宅等の建ち並ぶ住宅地域	南 4.5m 市道	水道、下水	美原入口停 200m	1 住居 (60, 200)
※	4 安慶名 3 丁目 364 番 3「安慶名 3-35-23」	50,800	282	1.5:1	住宅 RC1	中規模一般住宅が多く見られる住宅地域	南西 5m 市道	水道、下水	具志川郵便局前停 270m	1 低専 (50, 100)
5	字高江洲西繁多原 929 番 2	47,900	321	1:1.2	住宅 RC1	一般住宅が多く空地も混在する住宅地域	北東 7m 市道、南東側道	水道、下水	志林川停 270m	1 中専 (60, 200)
6	字赤道大門原 957 番 33	61,100	303	1:1.5	住宅 RC2	一般住宅が建ち並ぶ閑静な住宅地域	北西 6m 市道	水道、ガス、下水	明道停 500m	1 中専 (60, 200)
5-1	石川 1 丁目 118 番 7「石川 1-52-36」	55,300	144	1:1.5	店舗兼住宅 RC3	店舗、事務所、飲食店等が建ち並ぶ商業地域	南東 18m 県道	水道、下水	石川電話局前停近接	1 商業 (80, 400)
5-2	与那城西原東原 991 番外	38,300	349	1:1	店舗兼住宅 RC2	小規模な各種店舗が建ち並ぶ県道沿いの商業地域	南西 14m 県道、南東側道	水道、下水	県営与那城団地入口停近接	1 近商 (80, 200)
5-3	みどり町 5 丁目 2 番 2 外	82,800	565	1:2.5	店舗 RC3	低層の店舗の外事務所等も見られる路線商業地域	南東 20m 県道、背面道	水道、下水	具志川商業高校入口停 200m	1 商業 (80, 400)
5-4	みどり町 3 丁目 21 番 10「みどり町 3-21-15」	80,900	317	1:1.2	店舗兼共同住宅 RC3	店舗兼共同住宅等の連たする県道沿いの商業地	南西 18m 県道	水道、下水	西田場停近接	2 住居 (60, 200)
宮古島 -1	宮古島市平良字西里前比屋 273 番	46,300	200	1:2	住宅 RC2	中規模一般住宅等が建ち並ぶ既成住宅地域	南西 6m 市道	水道、下水	西里通り入口停 150m	1 住居 (60, 200)
2	平良字東仲宗根ノデ山 871 番 11	32,000	256	1:1.5	住宅 RC2	一般住宅の中に空地等が見られる既成住宅地域	南東 4m 市道	水道	大阪自店前停 200m	1 低専 (50, 100)
3	平良字下里大原 842 番 1	37,500	247	1:1.5	住宅 RC2	中規模一般住宅が建ち並ぶ学校に近い住宅地域	北東 4.5m 市道	水道	元うえの停 150m	1 中専 (60, 200)
4	城辺字福里西方 630 番 3	9,030	407	1:1.5	住宅 RC1	一般住宅の中に未利用地等が見られる住宅地域	南東 5.5m 市道、北東側道	水道	城辺小前停 100m	1 商業 (60, 200)
5	城辺字比嘉比嘉 125 番	5,650	620	1.5:1	住宅 RC2	農家住宅の中に農地等が見られる住宅地域	南東 11m 市道、南西側道	水道、下水	比嘉停 50m	1 商業 (60, 200)
6	上野字野原東方原 1104 番	5,810	613	1:1	住宅 RC1	農家住宅の中に農地等が見られる住宅地域	南東 5m 市道、北東側道	水道	野原公民館前停 120m	1 商業 (60, 200)
5-1	平良字西里羽立 391 番外	89,900	627	1:2	事務所 RC4	事務所、低層店舗兼住宅等が混在する商業地域	北東 16m 市道、背面道	水道、下水	北給油所前停近接	1 準住居 (60, 200)
5-2	平良字下里西里 61 番外	46,200	225	1.2:1	店舗兼住宅 RC2	小規模飲食店や住宅等が混在する既成商業地域	北西 3.7m 市道	水道	公設市場前停 150m	1 商業 (80, 400)
南城 -1	南城市佐敷字新開 1 番 375	49,800	184	1:1.2	住宅 W2	中規模一般住宅、県営団地等が混在する住宅地域	北東 6m 市道	水道、下水	新開停 480m	1 住居 (60, 200)
2	佐敷字津波古荒砂原 327 番	46,600	341	台形 1.5:1	住宅 RC2	中規模一般住宅が建ち並ぶ既成住宅地域	南西 10m 県道、背面道	水道、下水	馬天入口停 200m	1 住居 (60, 200)
3	佐敷字津波古東原 214 番	37,100	363	1:1.5	住宅 RC2	中規模一般住宅の中に空地等が見られる住宅地域	南東 3.4m 市道、背面道	水道、下水	馬天入口停 120m	1 低専 (50, 100)
4	大里字稲嶺西謝原 2127 番 142	61,500	198	1:1.2	住宅 RC2	中規模一般住宅が建ち並ぶ閑静な分譲住宅地域	南東 6m 市道	水道、下水	西謝原停 170m	1 商業 (60, 200)
本部 -1	国頭郡本部町字浜元浜元原 47 番	15,200	202	1:1.5	住宅 RC2	農家住宅、一般住宅が混在する既成住宅地域	北 5.5m 町道	水道、下水	浜元停 130m	1 商業 (60, 200)
5-1	字大浜大崎原 879 番 4	46,200	399	1.2:1	店舗兼共同住宅 RC4	小売店舗、飲食店等が建ち並ぶ路線商業地域	北西 18m 国道	水道、下水	本部博物館前停 120m	1 商業 (70, 200)
読谷 -1	中頭郡読谷村字高志保高志保原 178 番 3	49,300	330	1:1	住宅 RC2	中規模一般住宅が多い既成住宅地域	南東 4m 村道	水道	宇座公民館前停 260m	1 中専 (60, 150)
2	字喜名中原 287 番 1	59,300	474	1:1.5	住宅 RC1	中規模一般住宅が多い既成の住宅地域	西 5m 村道	水道	喜名停 500m	1 低専 (50, 100)
5-1	字伊良皆東佐久原 268 番 4 外	77,900	195	1:2.5	店舗兼住宅 RC2	店舗、銀行、一般住宅等が混在する近隣商業地域	南東 16.5m 県道、背面道	水道、下水	伊良皆停近接	1 近商 (80, 200)
嘉手納 -1	嘉手納町水釜 6 丁目 373 番 186「水釜 6-7-3」	94,500	243	1:1.5	住宅 RC1	一般住宅が建ち並ぶ区画整然とした住宅地域	南 5m 町道	水道、下水	水釜停 600m	1 住居 (60, 200)
2	字嘉手納御嶽前原 141 番 2	69,200	257	1:1.5	住宅 RC2	中規模一般住宅が密集する既成住宅地域	西 4m 町道	水道、下水	中央駐車場前停 330m	2 中専 (60, 200)
5-1	字嘉手納西原 279 番 2	93,800	250	台形 1.2:1	店舗 RC2	中小規模の小売店舗等が多い商業地域	東 30m 国道	水道、下水	嘉手納停 80m	1 商業 (80, 400)

北谷 -1	北谷町字桑江御殿地原 482 番 25	117,000	286	1:1.5	住宅 RC2	中規模一般住宅が多い区画整然とした住宅地域	南東 6m 町道	水道、下水	北谷町老人福祉センター前停 300m	① 1 低専 (50, 100)
2	北前 1 丁目 7 番 4	138,000	316	1:1.2	住宅 RC2	中規模一般住宅が多い区画整然とした住宅地域	南 6m 町道	水道、下水	北前 1 丁目停 240m	① 1 中専 (60, 200)
※	字伊平伊礼原 260 番 7 (50 街区 3)	177,000	358	1:1.2	共同住宅 RC3	一般住宅、共同住宅等が見られる新興の住宅地域	北東 8m 町道	水道、下水	桑江停 250m	② 2 住居 (60, 200)
5-1	字桑江峡原 589 番 12 外	120,000	200	1:1.5	店舗兼住宅 RC2	各種店舗、事務所等が建ち並ぶ近隣商業地域	南西 12m 町道	水道、下水	北谷町老人福祉センター前停 360m	① 近商 (80, 200)
5-2	美浜 2 丁目 1 番 3 外	208,000	2,560	1.5:1	店舗 S1	国道沿いの郊外型店舗が建ち並ぶ路線商業地域	北東 34m 国道、背面道	水道、下水	美浜アメリカンビレッジ入口停近接	① 準住居 (60, 200)
北中城 -1	北中城村字美崎 120 番	76,900	195	1:1.5	住宅 RC2	中規模一般住宅が多い区画整理済の住宅地域	南西 6m 村道	水道、下水	与儀停 950m	1 中専 (60, 200)
2	字島袋友武謝原 607 番 4	98,400	313	1:1.5	住宅 RC2	中規模一般住宅が多い区画整然とした住宅地域	北 6m 村道	水道、下水	ブラザハウス前停 1.2km	1 低専 (50, 100)
3	字喜舎場東前原 367 番 10	61,800	248	1:2	住宅 RC2	一般住宅が多く、アパート等が混在する住宅地域	北 6m 村道	水道、下水	北中城小学校入口停 160m	1 低専 (50, 100)
中城 -1	中城村字新垣前原 178 番	35,900	544	1:1.5	住宅 RC1	住宅、農家住宅等が多い既成住宅地域	北東 4.5m 村道	水道	新垣停 190m	調区 (60, 200)
2	字南上原中坂田原 840 番 7 (44 街区 6)	133,000	202	1:2	住宅 RC2	中規模一般住宅等が見られる新興住宅地域	北西 6m 村道	水道、下水	琉大東口停 350m	1 低専 (50, 150)
5-1	字南上原中坂田原 732 番 (41 街区 01)	156,000	1,091	1:1.2	店舗兼共同住宅 RC4	県道沿いに店舗兼共同住宅等が建ち並ぶ商業地域	北西 16m 県道、三方路	水道、ガス、下水	中城南小学校前停 230m	2 住居 (60, 200)
西原 -1	西原町字幸地神菅 322 番 10	90,800	184	1:1	住宅 RC2	中規模一般住宅が多い高台にある分譲住宅地域	北東 5m 私道	水道、ガス	オキコ前停 200m	2 低専 (60, 150)
2	字棚原浅原 777 番 1	80,300	331	1.2:1	住宅 RC2	一般住宅と共同住宅等が混在する既成住宅地域	南東 5m 町道	水道	棚原停 220m	1 中専 (60, 150)
3	字小那覇後原 74 番 17 外	73,000	246	1.5:1	住宅 RC2	一般住宅が建ち並ぶ既成住宅地域	北西 6m 私道	水道、下水	内間停 350m	1 低専 (50, 100)
4	字与那城屋那真志 267 番 6 外	80,000	144	1.5:1	住宅 RC2	中規模一般住宅の中に空地等が見られる住宅地域	北西 6m 道路	水道、下水	西原保育所前停 90m	1 低専 (50, 100)
5	字翁長東 16 番	64,000	267	1:1.5	住宅 RC2	一般住宅の中に空地等が見られる住宅地域	南西 3.8m 町道	水道、下水	西原中学校前停 250m	調区 (60, 200)
6	字兼久古川原 70 番 1	70,100	276	1:1.5	住宅 RC2	低層住宅の中に空地、倉庫等が見られる住宅地域	南西 4.5m 町道	水道	試験場跡地停 400m	1 低専 (50, 100)
7	字幸地小又 423 番 2	88,500	303	1:2	住宅 RC1	一般住宅の中に空地等が見られる住宅地域	北東 4.4m 町道	水道、下水	徳田入入口停 100m	1 住居 (60, 200)
5-1	字我謝浜川原 786 番 2 外	99,500	945	不整形 1:1.5	店舗 S1	飲食店、事務所等が多い国道沿いの商業地域	北西 18m 国道	水道、下水	我謝入口停近接	2 住居 (60, 200)
与那原 -1	島尻郡与那原町字板良敷当添原 725 番 1	49,900	232	1:1.5	住宅 RC1	中規模戸建住宅が建ち並ぶ既成住宅地域	北東 5m 町道	水道、下水	当添停 230m	1 低専 (50, 100)
2	字上与那原名幸侯原 148 番 5	64,000	188	1:1.2	住宅 RC3	中規模一般住宅が多い小規模な分譲住宅地域	北 6m 町道	水道、下水	与那原町役場入口停 650m	1 中専 (60, 200)
3	字与那原須利原 2940 番 3	65,900	366	1:1.5	住宅 RC2	中規模一般住宅が建ち並ぶ既成住宅地域	南西 5m 町道、北西側道	水道、下水	与那原停 400m	1 中専 (60, 200)
4	字東浜 78 番 56	73,900	887	1:1.2	共同住宅 RC4	区画整然とした共同住宅を中心とする住宅地域	南東 8m 町道、南西側道	水道、下水	教会前停 950m	2 中専 (60, 200)
5-1	字与那原島ノ前原 3123 番 1	94,800	205	1:2	店舗兼住宅 RC3	国道沿いに小規模店舗等が建ち並ぶ商業地域	北東 18.5m 国道	水道、下水	与那原町役場入口停 100m	商業 (80, 400)
5-2	字東浜 23 番 2	115,000	458	1:2	事務所 S1	店舗や事務所の建ち並ぶ新興の路線商業地域	南東 30m 県道、背面道	水道、下水	教会前停 800m	近商 (80, 300) 準防
※	南風原町字宮平宮平原 16 番	85,800	358	1.2:1	住宅 RC2	中規模一般住宅が多い既成住宅地域	北西 6.6m 町道、背面道	水道、下水	当間原停 250m	1 低専 (50, 100)
2	字津嘉山川下原 1821 番 8	78,500	194	1:1.2	住宅 RC2	中規模一般住宅、アパート等が混在する住宅地域	西 6m 道路	水道、下水	川下原停 190m	1 低専 (50, 100)
3	字新川新上原 166 番 2 外	91,300	172	1.2:1	住宅 RC2	一般住宅、アパート等が混在する住宅地域	北西 6m 町道	水道、下水	新川営業所 240m	1 低専 (50, 100)
4	字兼城大子原 416 番 6	92,200	149	1:2	住宅 RC1	一般住宅の中に共同住宅も混在する住宅地域	北西 5m 町道	水道、下水	兼城十字路停 500m	1 低専 (50, 100)
5-1	字宮平久場増原 259 番外	126,000	1,071	2:1	店舗兼共同住宅 RC4	店舗が多いほか公共施設も見られる路線商業地域	南東 18m 国道	水道、下水	南部保健所前停近接	準住居 (60, 200)
5-2	字津嘉山志良堂原 1322 番外 (19 街区 5 画地外)	163,000	1,231	2:1	店舗兼共同住宅 RC4	飲食店舗、事務所等が建ち並ぶ路線商業地域	南西 30m 国道、南東側道	水道、下水	仲井真停 800m	準住居 (60, 300)
八重瀬 -1	八重瀬町字東風平西徳栢原 1404 番 5	69,500	185	1:2	住宅 RC2	中規模一般住宅が建ち並ぶ住宅地域	西 6m 町道	水道	伊覇公民館前停 530m	1 低専 (50, 100)
2	字東風平東風平原 169 番 7	57,400	162	1:1.2	住宅 RC2	中規模一般住宅に空地等が見られる既成住宅地域	南西 6m 町道	水道	第二東風平停 250m	1 低専 (50, 100)
3	字宜次宜次原 37 番	45,800	321	1:1.2	住宅 RC2	農家住宅及び一般住宅が建ち並ぶ住宅地域	東 5.7m 町道	水道	宜次運動場前停 390m	調区 (60, 200)

4	字東風平西原 1209 番 14 (51 街区 3-4)	96,500	200	1:2	住宅 RC2	中規模一般住宅が多い区 画整然とした住宅地域	西 6 m 町道	水道	伊覇公民 館前停 500m	1 低専 (50, 150)
---	---------------------------------	--------	-----	-----	--------	---------------------------	----------	----	---------------------	-------------------

令和 2 年地価公示の実施状況及び地価の状況

令和2年地価公示の実施状況及び地価の状況目次

地価公示制度の概要	655
1. 対象区域	655
2. 標準地の選定基準	655
3. 標準地の価格の判定	655
4. 標準地の価格等の公示、閲覧措置	657
5. 地価公示の手順	658
6. 公示価格の効力等	660
令和2年地価公示の実施状況	661
1. 標準地の設定対象区域	661
2. 標準地の設定数	661
令和2年地価公示にみる地価の状況	664
I. 全国の概況	665
II. 東京圏の概況	669
III. 大阪圏の概況	680
IV. 名古屋圏の概況	689
V. 地方の概況	697
[参考資料]	
1. 令和2年地価公示都道府県別対象市町村数及び対象面積	706
2. 令和2年地価公示対象市区町村一覧表	707
3. 用途別・圏域別対前年平均変動率の推移	716
4. 都道府県地価調査の基準地との共通地点である標準地一覧	718
5. 三大都市圏の市区町村	760
6. 地価公示関係法令	763
(1) 地価公示法	763
(2) 地価公示法施行令	767
(3) 地価公示法施行規則	768
(4) 標準地の鑑定評価の基準に関する省令	771

図 表 目 次

第1表	地価公示の対象区域、標準地数等の推移-----	662
第2表	都道府県別・用途別標準地数-----	663
第3表	圏域別・用途別対前年平均変動率-----	666
第4表	地方別・用途別対前年平均変動率-----	667
第5表	都道府県別・用途別対前年平均変動率-----	668
第6表	東京圏の市区の住宅地の平均価格等-----	673
第7表	東京圏の地域別対前年平均変動率-----	677
第8表	東京圏の市区の対前年平均変動率-----	678
第9表	大阪圏の市の住宅地の平均価格等-----	683
第10表	大阪圏の地域別対前年平均変動率-----	686
第11表	大阪圏の市の対前年平均変動率-----	687
第12表	名古屋圏の市の住宅地の平均価格等-----	692
第13表	名古屋圏の地域別対前年平均変動率-----	695
第14表	名古屋圏の市の対前年平均変動率-----	696
第15表	地方圏の人口10万以上の市の住宅地の平均価格等-----	698
第16表	地方圏の人口10万以上の市の対前年平均変動率-----	702
図-1	東京圏の沿線別駅周辺住宅地の公示価格例-----	670
図-2	東京圏の沿線別駅周辺商業地の公示価格例-----	675
図-3	大阪圏の沿線別駅周辺住宅地の公示価格例-----	681
図-4	大阪圏の沿線別駅周辺商業地の公示価格例-----	684
図-5	名古屋圏の沿線別駅周辺住宅地の公示価格例-----	690
図-6	名古屋圏の沿線別駅周辺商業地の公示価格例-----	693

令和2年 地価公示の実施状況及び地価の状況

第1 地価公示制度の概要

地価公示は、国土交通省土地鑑定委員会が毎年1回標準地の正常な価格を公示し、一般の土地の取引価格に対して指標を与えるとともに、公共事業用地の取得価格算定の規準とされ、また、国土利用計画法に基づく土地取引の規制における土地価格算定の規準とされる等により、適正な地価の形成に寄与することを目的としている。

1. 対象区域

地価公示は、都市計画法（昭和43年法律第100号）第4条第2項に規定する都市計画区域その他の土地取引が相当程度見込まれるものとして国土交通省令で定める区域（国土利用計画法（昭和49年法律第92号）第12条第1項の規定により指定された規制区域を除く。以下「公示区域」という。）において実施することとされている（地価公示法（昭和44年法律第49号。以下「法」という。）第2条第1項）。

2. 標準地の選定基準

令和2年地価公示では、公示区域内の全国26,000の標準地を選定し、正常な価格を公示した（ただし、福島第一原子力発電所の事故の影響による7地点は調査を休止）。

標準地は、法によれば「自然的及び社会的条件からみて類似の利用価値を有すると認められる地域において、土地の利用状況、環境等が通常と認められる一団の土地」でなければならない（法第3条）が、地価公示法施行規則（昭和44年建設省令第55号。以下「規則」という。）はこれをさらに説明して、「土地の用途が同質と認められるまとまりのある地域において、土地の利用状況、環境、地積、形状等が当該地域において通常であると認められる一団の土地」としている（規則第3条）。

なお、ここで「一団の土地」とは、同一使用者によって同一使用目的に供されている連続した一区画の土地のことである。

公示する標準地の正常な価格（以下「公示価格」という。）が、一般の土地の取引価格に対して指標を与えるとともに、公共事業用地の取得価格算定の際に規準とされ、また、国土利用計画法に基づく土地取引の規制において土地価格の審査の際に規準とされるものであるため、標準地は、特に次の点に留意して選定されている。

(1) 標準地の代表性

標準地は、市町村（都の特別区及び政令指定都市の区を含む。）の区域内において、適切に分布し、当該区域全体の地価水準をできる限り代表しうるものであること。

(2) 標準地の中庸性

標準地は、当該標準地が設定される区域（以下「標準地設定区域」という。）内において土地の利用状況、環境、地積、形状等が中庸のものであること。

(3) 標準地の安定性

標準地は、標準地設定区域内における安定した土地の利用状況に配慮したものであること。また、土地の利用状況が移行している地域内にある場合にあつては、そのような変化に十分に配慮したものであること。

(4) 標準地の確定性

標準地は、明確に他の土地と区別され、範囲が特定できるものであること。また、選定する標準地の特性を踏まえ、範囲の特定する方法を広く考慮することで、範囲の特定が容易な地点に偏ることがないように配慮すること。

また、標準地は毎年点検を行っており、点検結果を踏まえて、当該標準地が上記の4つの点に合致しているか否かを検討したうえで、標準地としての適格性を判定している。

3. 標準地の価格の判定

公示されるのは、毎年1月1日における標準地の単位面積当たりの正常な価格である（法第2条第1項、規則第2条）。「正常な価格」とは、「土地について、自由な取引が行なわれるとした場合におけるその取引において通常成

立すると認められる価格」（法第2条第2項）、すなわち、市場性を有する不動産について、現実の社会経済情勢の下で合理的と考えられる条件を満たす市場で形成されるであろう市場価値を表示する適正な価格、換言すれば、売手にも買手にもかたよらない客観的な価値を表したものである。正常な価格の判定は、標準地に建物がある場合や標準地に関して地上権その他当該土地の使用収益を制限する権利（以下「建物等」という。）が存する場合には、これらの建物や権利がないものとして（つまり更地として）行われる（法第2条第2項）。

例えば、標準地に建っている現状の建物を前提に評価を行うと、建物の築年の違いや構造、階層、用途の違いといったその土地の属性と関係のない特徴が土地の価格に反映されることになる。したがって、土地の本来の価値を示すため、現存する建物等の形態にかかわらず、その土地の効用が最高度に発揮できる使用方法（最有効使用）を前提として、評価を行っている。

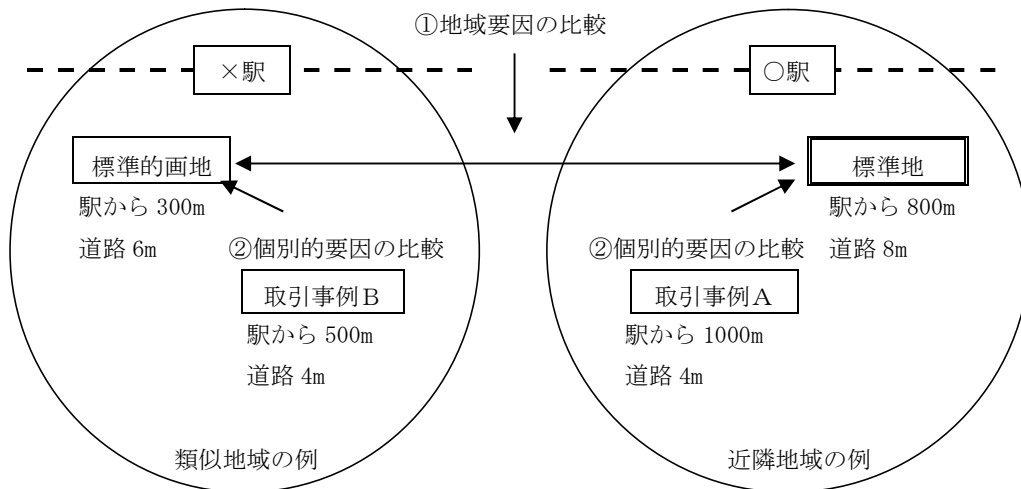
正常な価格は、土地鑑定委員会が2人以上の不動産鑑定士の鑑定評価を求め、その結果を審査し、必要な調整を行って判定する（法第2条第1項）。

また、土地鑑定委員会は、地価公示の円滑な実施のため、鑑定評価員に委嘱した不動産鑑定士を都道府県毎の区域または都道府県を2以上に区分した地域に設置した分科会に配し、分科会では、標準地の点検及び候補地の検討、経済動向や地価動向に関する情報交換・意見交換、価格形成要因の分析などを行っている。

不動産鑑定士が標準地の鑑定評価を行う際は、標準地についての鑑定評価の基準に定められた鑑定評価手法により求められる価格を勘案して鑑定評価を行うものとされている（法第4条）。これらの手法の内容は、標準地の鑑定評価の基準に関する省令（昭和44年建設省令第56号）に定められており、具体的には次のとおりである。

取引事例比較法とは、多数の取引事例を収集して適切な事例の選択を行い、これらに係る取引価格に必要な応じて事情補正及び時点修正を行い、かつ、地域要因の比較及び個別的要因の比較を行って求められた価格を比較考量し、対象不動産の試算価格を求める手法であり、これにより求められた試算価格を「比準価格」という。

（取引事例比較法のイメージ）



収益還元法とは、対象不動産が将来生み出すであろうと期待される純収益の現在価値の総和を求めることにより対象不動産の試算価格を求める手法であり、これにより求められた試算価格を「収益価格」という。なお、地価公示では標準地に最有効使用の建物を想定し、その想定された不動産から得られる総収益から総費用を控除して全体の不動産の純収益を試算し、さらに、当該不動産のうち建物に帰属する純収益を控除して土地に帰属する純収益を求め、当該土地に帰属する純収益を還元利回りで還元して試算価格を求める方式（土地残余法）を採用している。

開発法とは、更地を一体利用することが合理的と認められるときは、価格時点において、当該更地に最有効使用の建物が建築・販売されることを想定し、販売総額から通常の建物建築費相当額及び発注者が直接負担すべき通常の付帯費用を控除して求める手法であり、これにより求められた試算価格を「開発法による価格」という。

原価法とは、価格時点における対象不動産の再調達原価を求め、この再調達原価について減価修正を行って対象不動産の試算価格を求める手法であり、これにより求められた試算価格を「積算価格」という。

4. 標準地の価格等の公示、閲覧措置

土地鑑定委員会は、標準地の単位面積当たりの正常な価格を判定したときは、すみやかに、次の諸事項（以下「公示事項」という。）を官報で公示するものとされている（法第6条、規則第5条）。

- ア 標準地の所在及び地番
- イ 標準地に関しなされている住居表示
- ウ 標準地の単位面積当たりの価格及び価格判定の基準日
- エ 標準地の地積及び形状
- オ 標準地及びその周辺の土地の利用の現況
- カ 標準地の前面道路の状況
- キ 標準地についての水道、ガス供給施設及び下水道の整備の状況
- ク 標準地の鉄道その他の主要な交通施設との接近の状況
- ケ 標準地に係る都市計画法その他法令に基づく制限で主要なもの
- コ その他、標準地の鑑定評価において採用した資料及び標準地についての土地の客観的価値に作用する諸要因に関する事項で土地鑑定委員会が必要と認めるもの

また、土地鑑定委員会は、公示後すみやかに関係市町村長（東京都23区及び政令指定都市については区長）に対し、公示事項のうち、当該市区町村が属する都道府県に存する標準地に係る部分を記載した書面及び当該標準地の所在を表示する図面を送付することとされており、関係市区町村長は、閲覧の場所及び閲覧に関する規程を定めてこれを告示し、送付を受けた日から3年間上記の書面及び図面を一般の閲覧に供することとされている（法第7条、地価公示法施行令（昭和44年政令第180号）第1条）。

国土交通省土地・建設産業局ホームページ（<http://www.mlit.go.jp/totikensangyo/index.html>）においても、令和2年地価公示より、公示事項及び標準地の所在を表示する図面を掲載している。

さらに、国土交通省土地総合情報システムのホームページ（<https://www.land.mlit.go.jp/webland/>）では、地価公示が開始された昭和45年以降の公示価格の検索や、鑑定評価員が作成した鑑定評価書（直近3年分）の閲覧ができるようになっている。

5. 地価公示の手順

地価公示は、概ね次の手順で実施している。

(1) 鑑定評価員の委嘱

鑑定評価員は、不動産鑑定業者の業務に従事する不動産鑑定士のうちから一定の資格要件に該当する者を土地鑑定委員会（以下「委員会」という。）が委嘱することとしている。

本年は、2,398人の不動産鑑定士を鑑定評価員に委嘱した。

(2) 分科会の設置及び分科会幹事の委嘱

都道府県の区域又は都道府県において2以上に区分した地域ごとに分科会を設置し、当該分科会に委員会が委嘱した分科会幹事1人を置くこととしている。

分科会においては、事例資料の交換、価格形成要因の分析検討等を行うほか鑑定評価員相互の連絡調整を図ることとしている。

本年は、全国で167の分科会を設置し、鑑定評価員のうちから167人の分科会幹事を委嘱した。

(3) 分科会幹事会の設置及び代表幹事の委嘱

2以上の分科会を設置する都道府県の区域ごとに分科会幹事会を設置する。また、分科会幹事会及び都道府県を区域とする分科会に、委員会が委嘱した代表幹事1人を置くこととしている。

分科会幹事会においては、広域的な価格形成要因の分析検討等を行うほか、分科会幹事相互の連絡調整を図ることとしている。

本年は、都道府県において2以上の分科会を設置する30の都道府県において31の分科会幹事会（東京都は2）を設置した。また、分科会幹事のうちから、各都道府県のとりまとめを行う48人の代表幹事を委嘱した（東京都は2人）。

(4) 標準地の点検及び候補地の選定並びに標準地の選定

ア 鑑定評価員は、既存の標準地が標準地の選定要領（昭和57年6月16日土地鑑定委員会決定。以下「選定要領」という。）に定める標準地選定の原則に照らし適格性を有しているかどうか、都道府県地価調査の基準地との関連において標準地の配置が適切かどうかなどについて点検し、分科会で検討の上、必要に応じ新たな標準地の候補地を選定要領に基づき選定する。

イ 分科会幹事は、当該分科会における標準地の点検及び候補地の選定状況を、分科会幹事会において相互に広域的観点から検討する。

ウ 委員会は、分科会幹事から代表幹事を通じて提出された標準地の候補地を、選定要領に定める標準地の選定の基準等に適合しているかどうかなどについて審査し、必要な調整を行って標準地を選定する。

(5) 事例資料等の収集、分析検討

鑑定評価員及び分科会幹事は、事例に関する資料、地価動向に関する資料等を収集し、それぞれ分科会及び分科会幹事会において当該諸資料の交換、分析・検討等を行う。

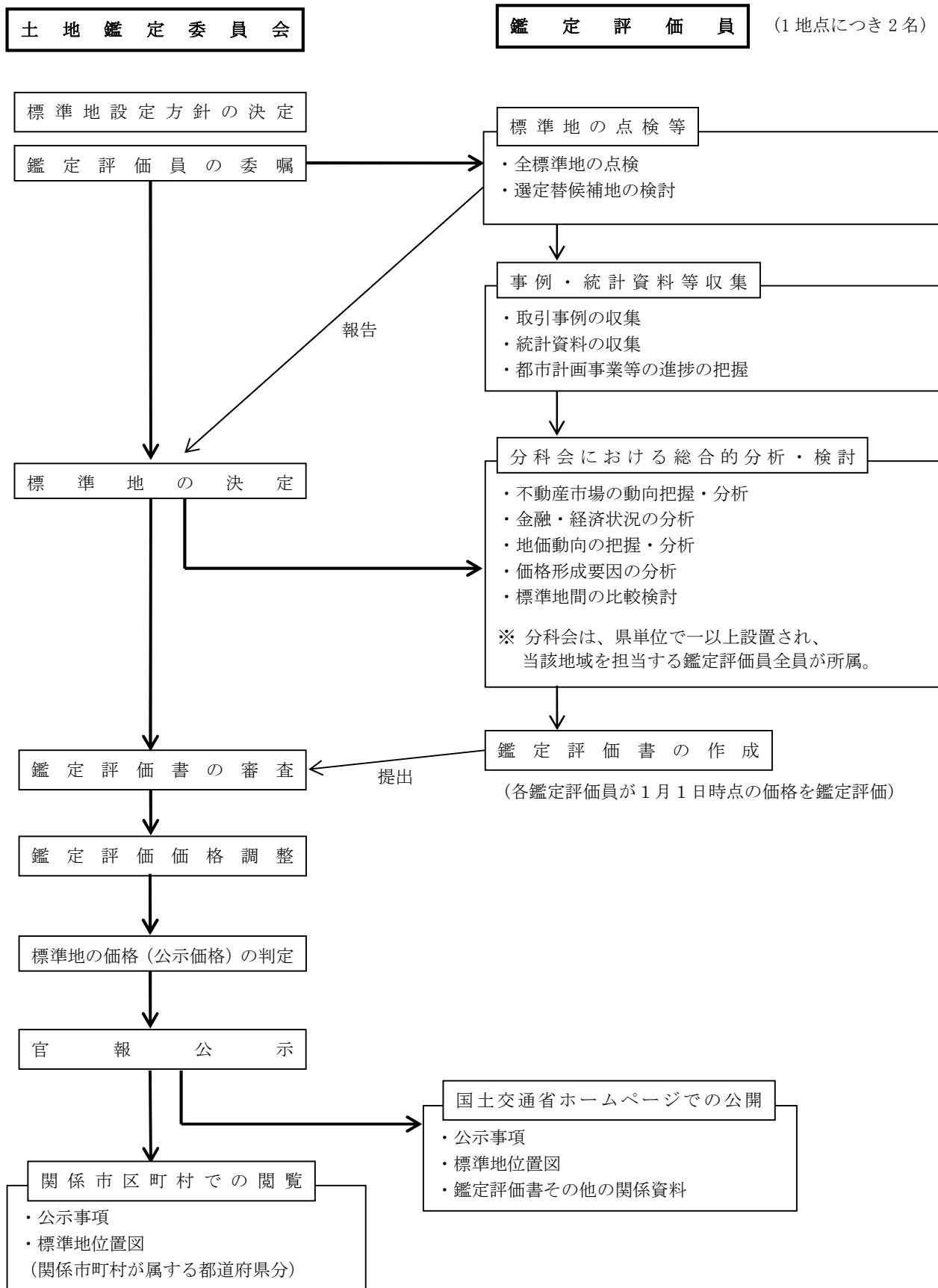
代表幹事は、各地方ブロック内の代表幹事を構成員とする代表幹事会において、全国及び地方ブロック内の各都道府県における地価動向等について情報交換・意見交換、分析・検討等を広域的に行う。

(6) 鑑定評価書の作成

1の標準地について、2人の鑑定評価員それぞれが当該標準地の1月1日時点の価格を鑑定評価し、鑑定評価書を作成の上、委員会に提出する。

(7) 正常な価格の判定・公示

委員会は、地価公示法第2条第1項の規定に基づき、鑑定評価の結果について審査調整を行って、1月1日における当該標準地の正常な価格を判定し、当該価格のほか必要事項を官報で公示する。



6. 公示価格の効力等

標準地の価格等が公示されると、次のような効果が発生する。

- (1) 不動産鑑定士は、公示区域内の土地について鑑定評価を行う場合において、当該土地の正常な価格を求めるときは、公示価格を規準としなければならない（法第8条）。公示価格を規準とするとは、対象土地の更地としての価格を求めるときに際して、当該対象土地とこれに類似する利用価値を有すると認められる1又は2以上の標準地との位置、地積、環境等の土地の客観的価値に作用する諸要因についての比較を行ない、その結果に基づき、当該標準地の公示価格と当該対象土地の価格との間に均衡を保たせることをいうとされている（法第11条）。この場合、対象土地の価格判定の基準日と標準地の価格判定の基準日（毎年1月1日）とは異なるのが通例と思われるが、その際には、二つの基準日の間の地価の変動を考慮して、必要に応じていわゆる時点修正を行わなければならない。
- (2) 土地収用法その他の法律によって土地を収用することができる事業を行う者は、公示区域内の土地を当該事業の用に供するため取得する場合（当該土地に関して地上権その他当該土地の使用又は収益を制限する権利が存する場合においては、当該土地を取得し、かつ、当該権利を消滅させる場合）において、当該土地の取得価格（当該土地に関して地上権その他当該土地の使用又は収益を制限する権利が存する場合においては、当該権利を消滅させるための対価を含む。）を定めるときは、公示価格を規準としなければならない（法第9条）。
- (3) 収用委員会は、収用に係る土地に対する補償金の額を算定する際には、事業の認定の告示の時における相当な価格に権利取得裁決の時までの物価の変動に應ずる修正率を乗じて算定することとなっているが、公示区域内の土地について、この相当な価格を算定するときには、公示価格を規準として算定した当該土地の価格を考慮しなければならない（法第10条）。
- (4) 公示区域内において、土地の取引を行う者は、公示価格を指標として取引を行うように努めなければならない（法第1条の2）。
- (5) 地方公共団体、土地開発公社等は、公有地の拡大の推進に関する法律（昭和47年法律第66号）の規定に基づいて、公示区域内の一定の土地を有償で譲渡しようとする土地の所有者等が都道府県知事に届出又は申出した土地を買取ろうとする場合は、公示価格を規準としなければならない（公有地の拡大の推進に関する法律第7条）。
- (6) 都道府県知事は、公示区域内の土地について国土利用計画法の規定に基づいて基準価格（許可申請に係る土地の所有権の価額、不許可の場合の土地の所有権の買取り価額、届出に係る土地の所有権の価額及び遊休土地の買取り価額）を算定する場合は、公示価格を規準として算定しなければならない（国土利用計画法第16条第1項第1号、第19条第2項、第27条の5第1項第1号、第27条の8第1項第1号、第33条）。
- (7) 土地基本法（平成元年法律第84号）第16条の公的 land 評価の適正化等の規定を踏まえ、土地の相続税評価及び固定資産税評価については、公示価格を基準等として、その一定割合程度を評価割合として評価が行われる。

第2 令和2年地価公示の実施状況

1. 標準地の設定対象区域

令和2年地価公示は、令和2年1月1日現在において、公示区域（地価公示法施行規則（昭和44年建設省令第55号）及び平成25年国土交通省告示第1307号）を対象として行われた。

標準地の設定区域は、全国の市街化区域及び市街化調整区域に区分された都市計画区域約52,199平方キロメートル並びにその他の都市計画区域約50,242平方キロメートル計約102,441平方キロメートルの区域並びに都市計画区域外の公示区域で、対象市区町村は1,376（23特別区、787市、528町（東京電力福島第一原発事故に伴う避難指示区域内において調査を休止している福島県双葉郡大熊町及び双葉町の2町を含む。）及び38村）である。

2. 標準地の設定数

標準地の設定数は、市街化区域20,567地点、市街化調整区域1,380地点、その他の都市計画区域4,035地点、都市計画区域外の公示区域18地点計26,000地点となっている（うち、福島第一原子力発電所事故の影響による7地点は調査を休止している）。なお、全ての標準地の代表性、中庸性、安定性、確定性等について点検を行った結果、適正と認められた25,732地点を継続の標準地として設定し、標準地の状況の変化に伴い前記条件に合致しなくなった268地点については選定替を行っている。

標準地の設定密度は、市街化区域では、全国的におおむね約0.7平方キロメートル当たり1地点、市街化調整区域では、約27平方キロメートル当たり1地点、その他の都市計画区域では、約12平方キロメートル当たり1地点となっている。

これを用途別に市街化区域、市街化調整区域、その他の都市計画区域及び都市計画区域外の公示区域ごとにみると、次のとおりである。

(1) 市街化区域

ア 住宅地と宅地見込地を合わせて14,393地点で、主として、第一種低層住居専用地域、第二種低層住居専用地域、第一種中高層住居専用地域、第二種中高層住居専用地域、第一種住居地域、第二種住居地域及び準工業地域に対して、三大都市圏（東京圏、大阪圏及び名古屋圏）及び地方四市（札幌市、仙台市、広島市及び福岡市）では、約0.6平方キロメートル当たり1地点となり、地方圏（三大都市圏及び地方四市を除く。）では、約1.0平方キロメートル当たり1地点の割合となっている。

イ 商業地は5,181地点で、準住居地域、近隣商業地域、商業地域及び準工業地域に対して約0.4平方キロメートル当たり1地点の割合となっている。

ウ 工業地は993地点で、準工業地域、工業地域及び工業専用地域に対して約2.1平方キロメートル当たり1地点の割合となっている。

(2) 市街化調整区域

ア 住宅地、商業地及び工業地を合わせて1,330地点で、約28平方キロメートル当たり1地点の割合となっている。

イ 現況林地は、三大都市圏の市街化調整区域内の現況山林について50地点となっている。

(3) その他の都市計画区域

住宅地、商業地及び工業地を合わせて4,035地点で、約12平方キロメートル当たり1地点の割合となっている。

(4) 都市計画区域外の公示区域

住宅地及び商業地を合わせて18地点となっている。

第1表 地価公示の対象区域、標準地数等の推移

区分 公示 年別	区 域						面積 (km ²)	地点数	
	対 象 区 域	対 象 都 道 府 県 数	対 象 市 町 村 数						
			特別区	市	町	村			計
(昭和) 45年	市街化区域 三大都市圏（東京、大阪及び名古屋）	8	23	72	17	1	113	3,681	970
46	市街化区域 三大都市圏及び北九州地区	13	23	126	45	2	196	5,060	1,350
47	市街化区域 三大都市圏及び人口50万以上の都市（北九州、札幌、仙台、広島及び福岡）地域	17	23	171	96	11	301	6,476	2,800
48	市街化区域 三大都市圏及びおおむね人口が30万以上の都市（前年の都市のほか新潟、金沢、静岡、岡山、松山、熊本、宇都宮、浜松、姫路、和歌山、長崎、鹿児島及び豊橋）地域	27	23	209	138	18	388	7,910	5,490
49	都市計画区域 市街化区域(全国) 市街化調整区域(全国) その他の都市計画区域(市の区域)	47	23	642	357	58	1,080	64,110	14,570
50	同 上	47	23	643	400	60	1,126	66,130	15,010
51	同 上	47	23	643	397	57	1,120	66,130	15,010
52	同 上	47	23	644	396	58	1,121	68,680	15,010
53	同 上	47	23	645	404	56	1,128	69,050	15,580
54	同 上	47	23	646	406	55	1,130	69,300	16,480
55	同 上	47	23	646	408	54	1,131	69,350	17,030
56	同 上	47	23	646	412	52	1,133	69,580	17,380
57	同 上	47	23	649	409	52	1,133	69,590	17,600
58	同 上	47	23	651	412	49	1,135	69,634	16,975
59	同 上	47	23	651	414	49	1,137	69,680	16,975
60	同 上	47	23	651	415	48	1,137	69,739	16,975
61	同 上	47	23	651	419	45	1,138	69,805	16,635
62	同 上	47	23	653	420	43	1,139	69,878	16,635
63	同 上	47	23	655	417	42	1,137	70,074	16,820
(平成) 元年	同 上	47	23	655	409	41	1,128	69,653	16,840
2	同 上	47	23	655	410	39	1,127	69,729	16,865
3	同 上	47	23	655	411	38	1,127	69,840	16,892
4	同 上	47	23	661	404	36	1,124	70,097	17,115
5	同 上	47	23	663	403	35	1,124	70,312	20,555
6	都市計画区域 市街化区域(全国) 市街化調整区域(全国) その他の都市計画区域(全国)	47	23	663	1,193	101	1,980	95,596	26,000
7	同 上	47	23	663	1,203	102	1,991	95,935	30,000
8	同 上	47	23	664	1,210	102	1,999	96,547	30,000
9	同 上	47	23	668	1,214	102	2,007	97,070	30,300
10	同 上	47	23	670	1,224	102	2,019	97,502	30,600
11	同 上	47	23	670	1,234	105	2,032	98,202	30,800
12	同 上	47	23	671	1,238	106	2,038	98,552	31,000
13	同 上	47	23	671	1,239	105	2,038	98,577	31,000
14	同 上	47	23	671	1,246	104	2,044	99,132	31,520
15	同 上	47	23	675	1,239	103	2,040	99,540	31,866
16	同 上	47	23	679	1,217	99	2,018	99,574	31,866
17	同 上	47	23	709	1,085	84	1,901	99,451	31,230
18	都市計画区域(全国) 都市計画区域外の公示区域	47	23	758	727	61	1,569	99,666	31,230
19	同 上	47	23	776	615	47	1,461	99,754	30,000
20	同 上	47	23	779	598	47	1,447	99,920	29,100
21	同 上	47	23	779	589	46	1,437	100,051	28,227
22	同 上	47	23	779	578	45	1,425	100,075	27,804
23	同 上	47	23	782	548	43	1,396	100,010	26,000
24	同 上	47	23	782	540	43	1,388	101,105	26,000
25	同 上	47	23	785	538	43	1,389	101,408	26,000
26	同 上	47	23	785	531	39	1,378	101,669	23,380
27	同 上	47	23	785	530	38	1,376	101,923	23,380
28	同 上	47	23	785	530	38	1,376	101,993	25,270
29	同 上	47	23	786	529	38	1,376	102,206	26,000
30	同 上	47	23	786	529	38	1,376	102,141	26,000
31	同 上	47	23	787	528	38	1,376	102,444	26,000
(令和) 2	同 上	47	23	787	528	38	1,376	102,441	26,000

注1：「都市計画区域外の公示区域」は土地取引が相当程度見込まれるものとして国土交通省令で定める区域。

注2：平成18年以降の面積は都市計画区域外の公示区域を除く。

注3：平成24年～27年の対象市町村数及び地点数には、福島第一原子力発電所事故に伴う避難指示区域内において調査を休止した市町村及び休止した17地点が含まれている。

注4：平成28年の対象市町村数及び地点数には、福島第一原子力発電所事故に伴う避難指示区域内において調査を休止した市町村及び休止した15地点が含まれている。

注5：平成29年～30年の対象市町村数及び地点数には、福島第一原子力発電所事故に伴う避難指示区域内において調査を休止した市町村及び休止した12地点が含まれている。

注6：平成31年～令和2年の対象市町村数及び地点数には、福島第一原子力発電所事故に伴う避難指示区域内において調査を休止した市町村及び休止した7地点が含まれている。

第2表 都道府県別・用途別標準地数

都道府県名	区域	都市計画区域													都市計画区域外				総計	
		市街化区域					市街化調整区域					その他の都市計画区域			合計	住宅地	商業地	工業地		合計
		住宅地	宅地見込地	商業地	工業地	小計	住宅地	商業地	工業地	林地	小計	住宅地	商業地	工業地						
北海道	718	2	299	55	1,074	58	0	0	0	58	166	68	0	234	1,366	1	0	0	1	1,367
青森	109	2	44	13	168	25	0	0	0	25	47	25	0	72	265	0	1	0	1	266
岩手	47	1	20	2	70	8	0	0	0	8	71	33	2	106	184	2	0	0	2	186
宮城	317	3	115	12	447	25	0	0	0	25	70	32	1	103	575	0	0	0	0	575
秋田	54	1	25	5	85	12	0	0	0	12	65	30	0	95	192	1	0	0	1	193
山形	59	2	31	6	98	13	2	1	0	16	56	28	0	84	198	0	0	0	0	198
福島	188	4	69	12	273	35	0	0	0	35	101	37	1	139	447	0	0	0	0	447
茨城	393	3	102	21	519	92	4	1	1	98	48	22	0	70	687	0	0	0	0	687
栃木	234	0	74	19	327	68	0	0	0	68	48	23	0	71	466	0	0	0	0	466
群馬	172	0	79	10	261	25	1	0	0	26	67	36	1	104	391	1	0	0	1	392
埼玉	930	1	216	40	1,187	75	0	3	2	80	27	6	1	34	1,301	0	0	0	0	1,301
千葉	844	5	170	67	1,086	50	0	0	7	57	79	36	1	116	1,259	0	0	0	0	1,259
東京	1,681	0	844	39	2,564	12	0	0	8	20	12	6	0	18	2,602	0	0	0	0	2,602
神奈川	1,291	4	353	72	1,720	36	0	0	8	44	15	7	0	22	1,786	1	0	0	1	1,787
新潟	168	0	61	16	245	35	2	0	0	37	104	48	0	152	434	0	0	0	0	434
富山	95	2	48	8	153	13	0	0	0	13	44	22	0	66	232	0	0	0	0	232
石川	99	2	39	10	150	7	1	0	0	8	48	22	0	70	228	0	0	0	0	228
福井	36	0	19	5	60	6	0	1	0	7	45	23	0	68	135	0	0	0	0	135
山梨	41	0	20	3	64	4	3	0	0	7	61	31	1	93	164	3	0	0	3	167
長野	81	0	45	4	130	19	1	0	0	20	112	66	4	182	332	0	0	0	0	332
岐阜	164	1	68	15	248	16	0	0	0	16	76	37	5	118	382	0	0	0	0	382
静岡	344	0	133	41	518	66	1	0	0	67	58	28	1	87	672	0	0	0	0	672
愛知	1,206	3	485	93	1,787	103	2	1	10	116	0	0	0	0	1,903	0	0	0	0	1,903
三重	188	3	72	21	284	33	0	0	2	35	72	38	3	113	432	0	0	0	0	432
滋賀	156	0	73	17	246	44	0	0	0	44	42	13	1	56	346	0	0	0	0	346
京都	395	1	136	27	559	30	0	0	3	33	29	9	2	40	632	0	0	0	0	632
大阪	1,200	1	364	110	1,675	37	0	0	3	40	0	0	0	0	1,715	0	0	0	0	1,715
兵庫	779	1	190	66	1,036	67	0	0	6	73	56	29	0	85	1,194	0	0	0	0	1,194
奈良	280	4	75	8	367	37	0	1	0	38	0	0	0	0	405	0	0	0	0	405
和歌山	41	1	28	3	73	6	0	1	0	7	67	33	0	100	180	0	0	0	0	180
鳥取	40	2	21	4	67	11	0	0	0	11	37	13	0	50	128	0	0	0	0	128
島根	35	1	15	2	53	7	0	0	0	7	50	28	0	78	138	0	0	0	0	138
岡山	176	2	82	11	271	40	0	0	0	40	61	27	2	90	401	0	0	0	0	401
広島	369	0	130	35	534	29	0	0	0	29	51	24	0	75	638	1	0	0	1	639
山口	118	4	63	20	205	18	0	0	0	18	52	31	1	84	307	1	1	0	2	309
徳島	73	0	23	8	104	19	1	0	0	20	12	6	0	18	142	0	0	0	0	142
香川	0	0	0	0	0	0	0	0	0	0	111	55	11	177	177	1	1	0	2	179
愛媛	71	2	49	7	129	10	0	0	0	10	80	34	5	119	258	0	0	0	0	258
高知	50	1	22	2	75	10	0	1	0	11	37	24	0	61	147	0	0	0	0	147
福岡	511	1	207	38	757	32	0	0	0	32	97	47	0	144	933	0	0	0	0	933
佐賀	37	1	19	3	60	8	0	0	0	8	46	23	0	69	137	0	0	0	0	137
長崎	106	3	47	11	167	15	0	0	0	15	50	29	1	80	262	1	0	0	1	263
熊本	103	2	45	5	155	12	0	1	0	13	50	30	3	83	251	0	0	0	0	251
大分	94	3	52	10	159	8	0	0	0	8	47	32	1	80	247	0	0	0	0	247
宮崎	88	1	41	8	138	15	1	0	0	16	50	24	0	74	228	1	1	0	2	230
鹿児島	55	1	30	4	90	5	0	0	0	5	133	63	0	196	291	0	0	0	0	291
沖縄	85	1	38	5	129	4	0	0	0	4	38	21	0	59	192	0	0	0	0	192
全国	14,321	72	5,181	993	20,567	1,300	19	11	50	1,380	2,688	1,299	48	4,035	25,982	14	4	0	18	26,000

注：福島県については、「その他の都市計画区域」内において調査を休止した地点（住宅地5地点、商業地2地点）が含まれている。

第3 令和2年地価公示にみる地価の状況

令和2年地価公示にみる地価の状況は次のとおりである。

なお、説明において、用途、圏域等の用語の定義は次のとおりである。

(1) 用途

「住宅地」とは、主として、市街化区域内の第一種低層住居専用地域、第二種低層住居専用地域、第一種中高層住居専用地域、第二種中高層住居専用地域、第一種住居地域、第二種住居地域、準住居地域、田園住居地域及び準工業地域並びに市街化調整区域並びにその他の都市計画区域内並びに都市計画区域外の公示区域内において、居住用の建物の敷地の用に供されている土地をいう。

「宅地見込地」とは、市街化区域内の第一種低層住居専用地域、第二種低層住居専用地域、第一種中高層住居専用地域、第二種中高層住居専用地域、第一種住居地域及び第二種住居地域のうち、現に大部分の土地が農地、採草放牧地、林地等として利用されており、かつ、将来において市街化されることが社会的にみて合理的と認められる地域内の宅地化されていない土地をいう。

「商業地」とは、市街化区域内の準住居地域、近隣商業地域、商業地域及び準工業地域並びに市街化調整区域並びにその他の都市計画区域内並びに都市計画区域外の公示区域内において、商業用の建物の敷地の用に供されている土地をいう。

「工業地」とは、市街化区域内並びにその他の都市計画区域内の工業地域、工業専用地域及び準工業地域並びに市街化調整区域並びに都市計画区域外の公示区域内において、工場等の敷地の用に供されている土地をいう。

なお、商業地域等内において、近隣地域の土地の利用が主に居住用であると認められる地域では住宅地の標準地として選定するなど、用途地域の区分と異なる土地の用途の標準地として選定しているものがある。

(2) 三大都市圏及び地方圏

「三大都市圏」とは、東京圏、大阪圏、名古屋圏をいう。

「東京圏」とは、首都圏整備法による既成市街地及び近郊整備地帯を含む市区町の区域をいう。

「大阪圏」とは、近畿圏整備法による既成都市区域及び近郊整備区域を含む市町村の区域をいう。

「名古屋圏」とは、中部圏開発整備法による都市整備区域を含む市町村の区域をいう。

「地方圏」とは、三大都市圏を除く地域をいう。

各地方のうち

「北海道地方」とは、北海道を、

「東北地方」とは、青森県、岩手県、宮城県、秋田県、山形県、福島県及び新潟県を、

「関東地方」とは、茨城県（東京圏を除く。）、栃木県、群馬県、埼玉県（東京圏を除く。）、千葉県（東京圏を除く。）、東京都（東京圏を除く。）、神奈川県（東京圏を除く。）、山梨県及び長野県を、

「北陸地方」とは、富山県、石川県及び福井県を、

「中部地方」とは、岐阜県、静岡県、愛知県（名古屋圏を除く。）及び三重県（名古屋圏を除く。）を、

「近畿地方」とは、滋賀県、京都府（大阪圏を除く。）、兵庫県（大阪圏を除く。）及び和歌山県を、

「中国地方」とは、鳥取県、島根県、岡山県、広島県及び山口県を、

「四国地方」とは、徳島県、香川県、愛媛県及び高知県を、

「九州・沖縄地方」とは、福岡県、佐賀県、長崎県、熊本県、大分県、宮崎県、鹿児島県及び沖縄県をいう。

(3) 平均価格及び平均変動率

「平均価格」とは、標準地ごとの1平方メートル当たりの価格の合計を当該標準地数で除して求めたものをいう。

「平均変動率」とは、前年から継続している標準地（継続標準地）ごとの価格の対前年変動率の合計を当該標準地数で除して求めたものをいう。

なお、土地利用の変化等から標準地の変更（選定替え）を毎年行っていると同時に、標準地数が増減する年もある。

また、平成25年地価公示より、準工業地域、市街化調整区域内の地点を標準地の用途分類に合わせて、住宅地、商業地、工業地に分類し、変動率を求めている。

I 全国の概況

令和2年地価公示価格の圏域別・用途別の変動率は第3表のとおりである。全国平均の変動率を用途別にみると、住宅地0.8%、商業地3.1%、工業地1.8%となっている。

また、地方別・用途別の変動率は第4表のとおりであり、都道府県別・用途別の変動率は第5表のとおりである。

第3表 圏域別・用途別対前年平均変動率

(変動率：%)

圏域別・ 地域別	用途別 公示 年別	住 宅 地			商 業 地			工 業 地		
		平 成 31 年 変動率	令 和 2 年		平 成 31 年 変動率	令 和 2 年		平 成 31 年 変動率	令 和 2 年	
			変動率	地点数		変動率	地点数		変動率	地点数
東 京 圏		1.3	1.4	4,952	4.7	5.2	1,582	2.4	3.0	224
大 阪 圏		0.3	0.4	2,513	6.4	6.9	670	2.0	2.8	181
名 古 屋 圏		1.2	1.1	1,303	4.7	4.1	480	0.6	0.7	98
三大都市圏平均		1.0	1.1	8,768	5.1	5.4	2,732	1.9	2.4	503
地 方 圏 (地 方 四 市)		4.4	5.9	914	9.4	11.3	383	4.8	5.6	40
地 方 圏 (そ の 他)	△	0.2	0.0	8,484	0.0	0.3	3,290	0.4	0.8	495
地方圏平均		0.2	0.5	9,398	1.0	1.5	3,673	0.8	1.1	535
全 国 平 均		0.6	0.8	18,166	2.8	3.1	6,405	1.3	1.8	1,038

(注) 三大都市圏とは、東京圏、大阪圏、名古屋圏をいう。

地方圏とは、三大都市圏を除く地域をいう。

地方圏(地方四市)とは、北海道札幌市、宮城県仙台市、広島県広島市、福岡県福岡市をいう。

地方圏(その他)とは、地方圏の地方四市を除いた市町村の区域をいう。

地点数は、継続標準地の数である。

第4表 地方別・用途別対前年平均変動率

(変動率：%)

用途別 公示 年別 地方別	住宅地			商業地			工業地		
	平成 31年 変動率	令和2年		平成 31年 変動率	令和2年		平成 31年 変動率	令和2年	
		変動率	地点数		変動率	地点数		変動率	地点数
北海道地方	0.7	2.2	940	3.2	4.5	359	0.7	1.0	55
東北地方	0.8	0.7	1,596	1.0	1.2	592	1.2	1.4	70
関東地方 (東京圏を除く)	△ 0.6	△ 0.5	1,505	△ 0.5	△ 0.4	532	0.0	0.2	59
北陸地方	△ 0.1	0.4	392	0.1	0.4	172	0.5	0.4	23
中部地方 (名古屋圏を除く)	△ 0.9	△ 0.8	1,003	△ 0.5	△ 0.2	374	△ 0.2	0.0	81
近畿地方 (大阪圏を除く)	△ 1.1	△ 1.0	715	△ 0.2	0.0	257	0.5	0.9	50
中国地方	0.1	0.5	1,092	0.9	1.4	431	0.8	1.2	73
四国地方	△ 0.5	△ 0.4	473	△ 0.6	△ 0.4	213	△ 0.3	0.0	34
九州・沖縄地方	1.7	2.2	1,682	2.9	3.8	743	2.5	3.2	90

第5表 都道府県別・用途別対前年平均変動率

(変動率：%)

都道府県	住宅地			商業地			工業地		
	平成31年 変動率	令和2年		平成31年 変動率	令和2年		平成31年 変動率	令和2年	
		変動率	地点数		変動率	地点数		変動率	地点数
全国	0.6	0.8	18,166	2.8	3.1	6,405	1.3	1.8	1,038
北海道	0.7	2.2	940	3.2	4.5	359	0.7	1.0	55
青森	△ 0.5	△ 0.4	180	△ 0.5	△ 0.3	69	△ 0.4	△ 0.1	13
岩手	△ 0.4	△ 0.1	124	△ 1.2	△ 0.7	52	4.9	1.9	3
宮城	3.5	3.5	409	5.9	6.2	145	4.8	5.3	13
秋田	△ 1.3	△ 0.9	132	△ 1.3	△ 0.8	55	△ 2.0	△ 0.7	5
山形	△ 0.1	0.1	127	△ 0.9	△ 0.5	57	0.5	0.9	7
福島	1.0	0.4	318	0.8	0.5	103	0.9	0.3	13
茨城	△ 0.5	△ 0.5	530	△ 0.5	△ 0.4	127	0.7	0.9	22
栃木	△ 0.7	△ 0.8	349	△ 0.5	△ 0.5	93	0.2	0.3	19
群馬	△ 0.6	△ 0.6	264	△ 0.2	△ 0.1	114	0.1	0.8	11
埼玉	0.7	1.0	1,025	1.6	2.0	217	3.0	3.0	44
千葉	0.6	0.7	963	2.9	3.4	204	1.9	3.3	65
東京	2.9	2.8	1,684	6.8	7.2	838	3.0	3.3	39
神奈川	0.3	0.3	1,321	2.4	2.7	356	2.1	2.4	71
新潟	△ 0.8	△ 0.6	306	△ 1.4	△ 0.9	111	0.3	1.2	16
富山	△ 0.1	0.0	152	△ 0.2	△ 0.3	68	0.0	0.1	8
石川	0.4	1.7	154	1.3	1.9	62	1.4	1.1	9
福井	△ 1.1	△ 1.1	86	△ 0.9	△ 0.7	42	△ 0.3	△ 0.2	6
山梨	△ 1.0	△ 0.8	109	△ 0.6	△ 0.3	53	△ 0.4	0.6	4
長野	△ 0.2	△ 0.1	212	△ 0.7	△ 0.4	112	0.4	△ 0.1	8
岐阜	△ 0.7	△ 0.8	253	△ 0.5	△ 0.3	101	△ 0.1	△ 0.1	20
静岡	△ 0.7	△ 0.7	466	0.0	0.1	161	△ 0.1	0.1	42
愛知	1.2	1.1	1,296	4.6	4.1	482	0.7	0.7	93
三重	△ 1.0	△ 0.7	291	△ 0.8	△ 0.4	110	△ 0.7	△ 0.2	24
滋賀	△ 0.6	△ 0.8	239	0.6	0.7	84	1.0	1.2	18
京都	0.8	0.7	448	9.7	8.1	140	4.7	5.6	29
大阪	0.2	0.4	1,231	6.5	7.7	357	1.5	2.2	107
兵庫	△ 0.2	△ 0.1	885	2.4	2.8	212	1.1	1.7	65
奈良	△ 0.5	△ 0.6	315	0.9	1.5	74	1.6	1.7	9
和歌山	△ 1.3	△ 1.2	110	△ 1.1	△ 0.9	60	△ 1.1	△ 0.9	3
鳥取	△ 0.8	△ 0.6	88	△ 1.1	△ 0.8	34	0.8	0.6	4
島根	△ 0.8	△ 0.5	92	△ 1.3	△ 1.1	43	△ 0.6	△ 0.6	2
岡山	△ 0.6	0.0	277	0.7	1.0	108	1.2	1.6	13
広島	0.9	1.3	446	2.7	3.9	153	1.6	2.2	33
山口	0.1	0.3	189	△ 0.3	△ 0.2	93	△ 0.7	△ 0.5	21
徳島	△ 0.3	△ 0.2	103	△ 0.4	△ 0.3	28	△ 0.4	0.1	8
香川	△ 0.1	0.0	112	△ 0.1	0.1	56	△ 0.5	△ 0.1	11
愛媛	△ 1.0	△ 0.8	161	△ 0.8	△ 0.6	83	△ 0.4	△ 0.2	12
高知	△ 0.6	△ 0.5	97	△ 0.8	△ 0.5	46	0.8	0.6	3
福岡	2.6	3.5	637	4.9	6.7	250	2.6	3.9	38
佐賀	0.3	0.6	91	0.3	0.6	42	9.0	9.2	3
長崎	0.0	0.2	172	1.3	1.2	74	△ 0.7	△ 0.5	12
熊本	1.0	1.1	162	3.4	3.5	75	2.0	2.0	9
大分	0.8	1.3	149	0.9	1.1	84	△ 0.2	△ 0.1	11
宮崎	△ 0.3	△ 0.2	153	△ 1.0	△ 0.7	67	△ 0.4	△ 0.3	8
鹿児島	△ 1.0	△ 0.9	193	△ 1.0	△ 0.9	92	△ 0.7	0.4	4
沖縄	8.5	9.5	125	10.3	13.3	59	17.8	20.9	5

II 東京圏の概況

1. 住宅地

(1) 価格水準

東京圏の沿線別駅周辺の住宅地の公示価格例は図－1のとおりである。

また、東京都区部及び各市の平均価格並びに価格水準上位及び価格水準下位の標準地の価格は第6表のとおりである。

(2) 変動率

東京圏を地域別に区分した変動率は、第7表のとおりであり、東京都区部及び各市の変動率は、第8表のとおりである。

2. 商業地

(1) 価格水準

高位の価格水準の標準地をみると、

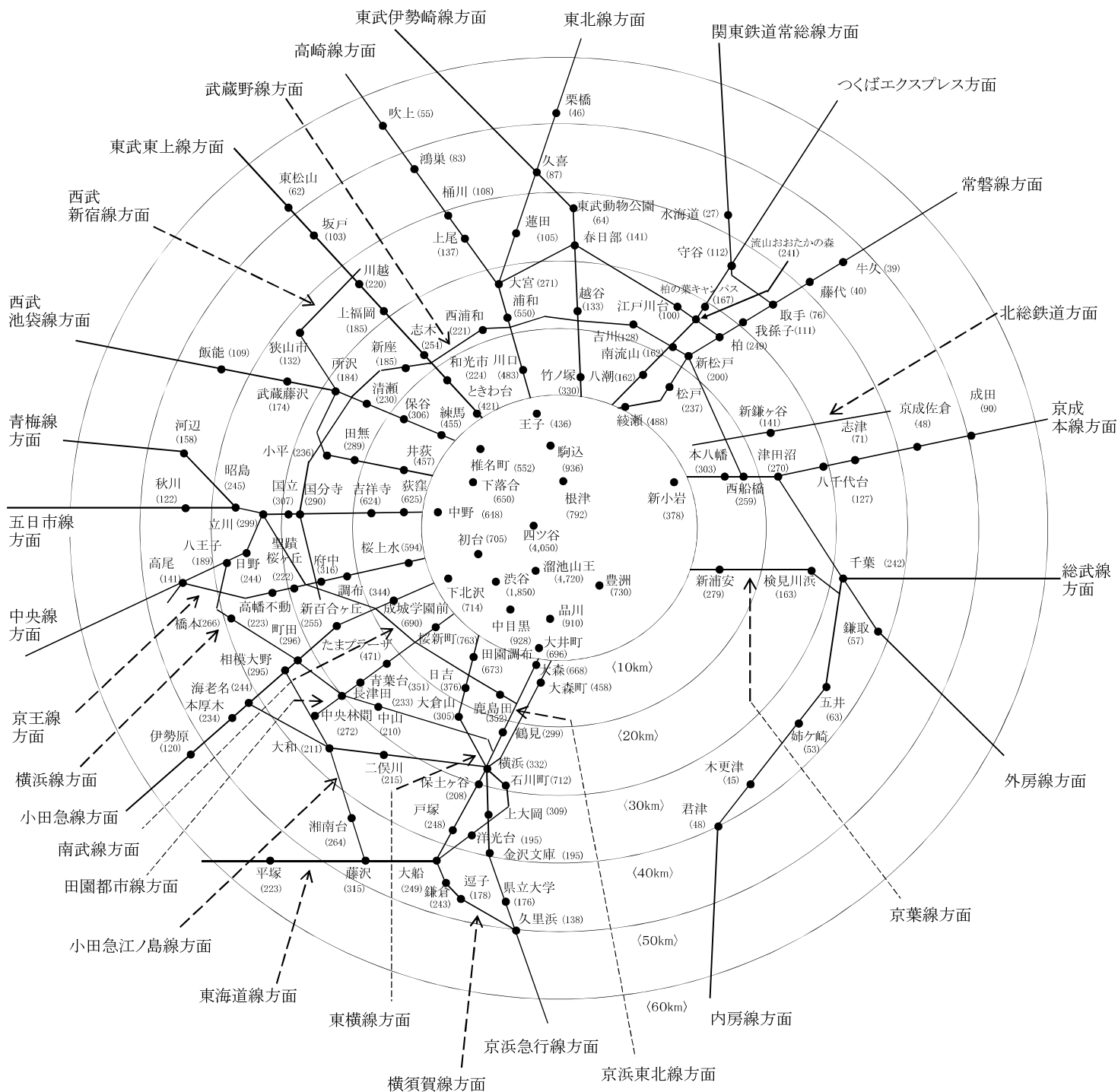
- ・中央5－22（銀座4丁目）57,700,000 円/㎡
 - ・中央5－41（銀座5丁目）49,700,000 円/㎡
 - ・中央5－29（銀座2丁目）43,300,000 円/㎡
 - ・中央5－23（銀座7丁目）42,700,000 円/㎡
 - ・新宿5－35（新宿3丁目）37,900,000 円/㎡
- となっている。

また、東京圏の沿線別駅周辺の商業地の公示価格例は図－2のとおりである。

(2) 変動率

東京圏を地域別に区分した変動率は、第7表のとおりであり、東京都区部及び各市の変動率は、第8表のとおりである。

図-1 東京圏の沿線別駅周辺住宅地の公示価格例



〔備考〕

- 1 表示の価格は、表示の地域において駅からおおむね1km程度にある標準地の令和2年1月1日における1平方メートル当たりの価格(単位千円)を示す。
- 2 <〇〇km>は、JR東京駅からの直線距離を示す。
- 3 標準地は、必ずしも従前と同一地点ではない。

公示価格例に記載された標準地（東京圏・住宅地）

沿線	駅名等	標準地番号	所在	沿線	駅名等	標準地番号	所在
10km圏内	溜池山王 四ツ谷 下落 根合 駒津 洪文 初谷 大井町 中目黒 下北沢 品川 中野 椎名 豊洲 王新	港千代田	4 港区赤坂1丁目1424番1	京王線	桜上水	世田谷	1 世田谷区桜上水5丁目480番1
		千代田	3 千代田区六番町6番1外			調布	2 調布市富士見町2丁目8番6
		新宿	6 新宿区下落合4丁目604番6			東京府中	2 府中市天神町1丁目5番18
		台東	1 台東区池之端4丁目219番31			聖蹟桜ヶ丘	6 多摩市一ノ宮1丁目14番21
		文京	5 文京区本駒込5丁目22番12			日野	24 日野市大字新井863番114
		渋谷	5 渋谷区松濤1丁目26番37外			相模原	9 相模原市緑区橋本1丁目381番25
		渋谷	7 渋谷区本町1丁目9番13			杉並	9 杉並区南荻窪4丁目52番3
		品川	11 品川区南品川6丁目1436番2			武蔵野	14 武蔵野市吉祥寺北町1丁目702番32
		目黒	9 目黒区上目黒3丁目1772番14			国分寺	7 国分寺市東元町1丁目97番14
		世田谷	5 世田谷区大原1丁目1060番23			国立	10 国立市北2丁目33番20
		品川	19 品川区西五反田4丁目552番10			立川	6 立川市富士見町2丁目162番
		中野	1 中野区新井2丁目48番27			日野	25 日野市神明4丁目24番4
		豊島	15 豊島区南長崎2丁目2080番13			八王子	66 八王子市上野町109番21
		江東	20 江東区豊洲4丁目3番11			八王子	73 八王子市高尾町1733番3
		北	9 北区豊島3丁目1番64				
		葛飾	17 葛飾区東新小岩5丁目462番1				
		京浜急行線	大森町			3 大田区大森西3丁目214番5	武蔵野線
大田	1 横滨市港南区最戸1丁目206番1	西浦和	9 さいたま市南区四谷1丁目302番6				
横濱金沢	7 横滨市金沢区釜利谷東3丁目4379番2	新座	14 新座市野火止3丁目2299番50				
横須賀線	横須賀	37 横須賀市深田92番2	青梅線	昭島	12 昭島市昭和田4丁目250番42		
横須賀線	保土ヶ谷	1 横滨市保土ヶ谷区霞台137番3	昭島	8 青梅市師岡町3丁目4番13			
	鎌倉	25 鎌倉市大町4丁目2386番10	五日市線	秋川	4 あきる野市雨間字澤田415番15		
	逗子	7 逗子市久木4丁目158番5	西武新宿線	井田	27 杉並区上井草2丁目67番13		
	久里浜	38 横須賀市久里浜3丁目301番3		荻無	8 西東京市田無町7丁目1933番17		
京浜東北線	大森	10 大田区山王3丁目1500番42	小狭	3 小平市仲町352番7			
森見	21 横滨市鶴見区東寺尾中台1957番33	狭山市	12 狭山市富士見1丁目6062番4				
東海道線	横濱	5 横滨市西区南軽井沢14番12	西武池袋線	練馬	25 練馬区練馬2丁目6260番24		
横濱	12 横滨市戸塚区吉田町字横町1020番2	保清		22 西東京市東町1丁目192番31			
大藤	15 鎌倉市大船5丁目1500番77	清所		6 清瀬市元町2丁目592番17			
平塚	46 藤沢市鶴沼石上2丁目11番6	武蔵		36 所沢市西新井町171番7			
	24 平塚市夕陽ヶ丘29番4	飯能		3 入間市大字下藤沢字山ノ神435番9外			
南武線	鹿島田	8 川崎市幸区古川町42番2	飯能	1 飯能市新町28番6			
横濱線	中山	3 横滨市緑区森の台25番5	東武東上線	ときわ	4 板橋区東新町1丁目30番19		
相鉄線	二俣川	1 横滨市旭区さちが丘163番19	和光	4 和光市下新倉3丁目903番7			
	海老名	11 海老名市国分南1丁目1956番1	志木	2 志木市柏町4丁目2682番7			
根岸線	石川町	6 横滨市中区山手町73番7	上福岡	6 ふじみ野市上福岡3丁目2824番4			
東横線	日大	8 横滨市磯子区洋光台1丁目27番1	川越	1 川越市野田町1丁目6番26外			
	日大	12 横滨市港北区日吉1丁目67番9	坂戸	2 坂戸市三光町46番2			
	日大	34 横滨市港北区大曽根2丁目797番	東松山	3 東松山市松山町1丁目1060番3外			
田園都市線	桜新町	59 世田谷区新町3丁目324番12	つくば	八潮	10 八潮市八潮4丁目23番6		
たまプラーザ	横濱青葉	19 横滨市青葉区美しが丘5丁目23番17	南流山	14 流山市南流山8丁目8番7			
青葉台	横濱青葉	12 横滨市青葉区青葉台1丁目21番22	流山	25 流山市おおたかの森南1丁目9番16			
	長津田	15 横滨市緑区いぶき野40番8	柏の葉	55 柏市柏の葉1丁目6番14			
	中央林間	9 大和市中央林間2丁目4303番25	キャンパス	3 守谷市百合ヶ丘3丁目字土塔前2661番19			
小田急線	成城学園	39 世田谷区成城2丁目208番18	東北線・高崎線	川浦	88 川口市本町3丁目88番9		
新百合ヶ丘	29 川崎市麻生区王禅寺西1丁目2620番32	さいたま市浦和区岸町		19 さいたま市浦和区岸町4丁目15番4			
町相模大野	19 町田市原町田3丁目73番3	大宮		9 さいたま市大宮区大成町1丁目282番2外			
相模原南	4 相模原市南区相模大野2丁目3388番10外	蓮久		8 蓮田市上2丁目3625番5			
厚木	20 厚木市旭町5丁目197番13外	喜久		2 久喜市久喜東4丁目1385番50			
伊勢原	7 伊勢原市桜台4丁目1937番12	栗橋		18 久喜市栗橋東3丁目2904番11			
小田急線	大和	6 大和市深見台4丁目805番50		上尾	12 上尾市柏座4丁目186番5		
	江ノ島	34 藤沢市湘南台2丁目37番7		桶川	5 桶川市泉1丁目248番196		
江ノ島線	大和	6 大和市深見台4丁目805番50		鴻巣	8 鴻巣市本町7丁目2643番5		
江ノ島線	大和	34 藤沢市湘南台2丁目37番7		鴻巣	15 鴻巣市南2丁目403番6		

沿線	駅名等	標準地番号	所在	沿線	駅名等	標準地番号	所在
東武伊勢崎線	竹ノ塚 越谷 春日部 東武動物公園	足立 - 39	足立区竹の塚5丁目29番8	総武線・外房線・内房線・京葉線・京成線	本八幡市川 西船橋船橋 津田沼船橋 千葉中央 鎌取市 五井市 姉崎市 木更津市 君津市 新浦安 検見川 八千代台 志津佐倉 成佐倉 成田	川 - 6	市川市平田1丁目135番1
		越谷 - 14	越谷市宮本町2丁目185番16			船橋 - 45	船橋市本郷町625番3
		春日部 - 12	春日部市中央5丁目9番22			船橋 - 10	船橋市前原西2丁目265番6
		杉戸 - 4	杉戸町杉戸1丁目1568番18			千葉中央 - 13	千葉市中央区弁天3丁目90番15
常磐線	綾瀬 松戸 新松戸 柏 我孫子 取手 藤代 牛久	足立 - 3	足立区綾瀬2丁目43番5			千葉緑 - 5	千葉市緑区鎌取町273番68
		松戸 - 1	松戸市松戸字神田1098番3外			市原 - 26	市原市五井字下川田2042番2外
		松戸 - 42	松戸市新松戸6丁目24番外			市原 - 3	市原市姉崎字宮ノ下2236番5
		柏 - 2	柏市千代田2丁目1534番299			木更津 - 5	木更津市朝日1丁目875番3
		我孫子 - 17	我孫子市寿2丁目1946番19			君津 - 5	君津市北子安3丁目5番15
		取手 - 29	取手市新町4丁目甲388番17			浦安 - 12	浦安市海楽1丁目19番16
		取手 - 13	取手市藤代字蔵前溝下1850番12			美浜 - 3	千葉市美浜区磯辺4丁目63番61
牛久 - 1	牛久市南7丁目8番2	八千代 - 5	八千代市八千代台東4丁目257番60				
東武野田線	江戸川台	流山 - 10	流山市江戸川台東1丁目206番			佐倉 - 5	佐倉市井野字油免1084番10
関東鉄道常総線	水海道	常総 - 7	常総市水海道本町字新町2571番1	佐倉 - 7	佐倉市田町字鍛冶作谷津22番45		
		鎌ヶ谷 - 9	鎌ヶ谷市初富本町1丁目448番231	成田 - 11	成田市囲護台1257番3		

第6表 東京圏の市区の住宅地の平均価格等

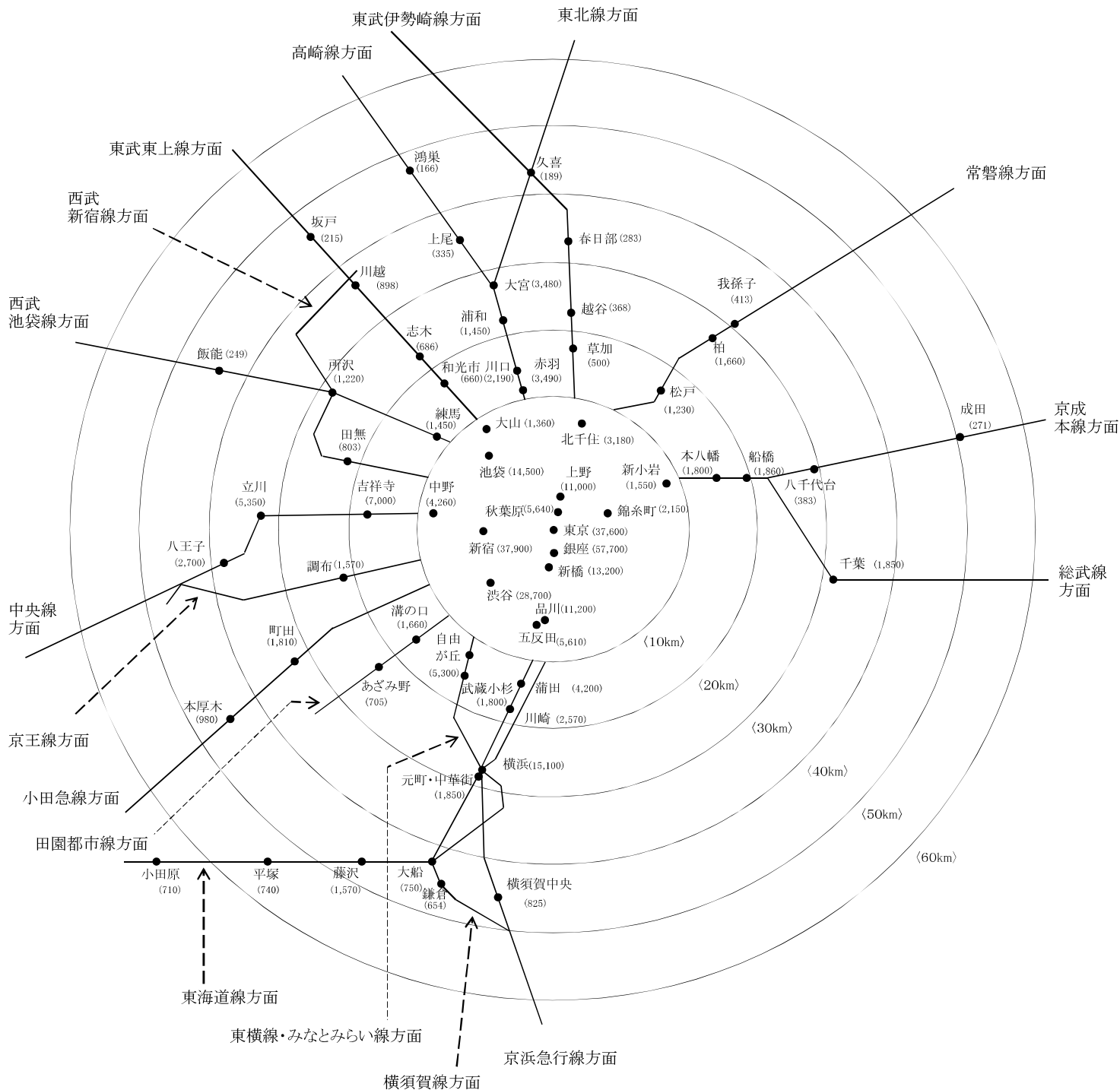
(単位：円/㎡)

都府県名	道名	市区名	標準地数	平均価格	上位の価格	下位の価格	都府県名	道名	市区名	標準地数	平均価格	上位の価格	下位の価格		
茨城県		龍ヶ崎市	14	27,500	63,100	10,400	千葉県		美浜区	9	163,400	173,000	143,000		
		常総市	11	22,300	30,400	10,700			市川市	63	216,200	358,000	50,800		
		取手市	33	45,700	86,000	14,700			船橋市	85	151,900	329,000	28,000		
		牛久市	15	41,300	74,000	11,000			木更津市	38	34,500	63,600	5,050		
		守谷市	13	85,300	157,000	20,800			松戸市	71	136,400	249,000	86,000		
		坂東市	12	21,100	31,000	9,900			野田市	31	54,900	79,500	17,700		
		つくばみらい市	10	33,000	78,500	10,700			成田市	28	52,200	117,000	7,500		
		埼玉県		さいたま市	155	205,700			979,000	24,900	佐倉市	37	61,600	113,000	12,400
				西区	9	106,900			134,000	44,300	習志野市	22	156,700	302,000	99,000
				北区	21	174,900			336,000	99,500	柏市	79	110,300	303,000	21,500
				大宮区	16	262,300			382,000	120,000	市原市	55	47,600	102,000	10,700
				見沼区	16	113,600			179,000	42,100	流山市	25	130,000	241,000	51,900
				中央区	14	269,800			365,000	155,000	八千代市	31	105,200	201,000	14,800
				桜区	9	162,300			228,000	130,000	我孫子市	32	78,000	185,000	18,200
				浦和区	20	352,200			979,000	174,000	鎌ヶ谷市	17	88,600	141,000	39,000
				南区	19	259,700			376,000	142,000	君津市	21	39,200	56,700	10,300
				緑区	17	167,700			243,000	61,400	富津市	10	17,100	24,800	9,300
				岩槻区	14	83,700			115,000	24,900	浦安市	20	285,700	346,000	220,000
				川越市	49	137,000			271,000	31,500	四街道市	17	62,700	102,000	34,900
熊谷市	26			53,700	97,000	10,700	袖ヶ浦市	13	41,600	65,900	12,100				
川口市	92			209,500	583,000	117,000	印西市	16	38,300	70,000	10,400				
行田市	17			34,400	63,900	13,000	白井市	9	63,700	82,000	14,500				
所沢市	50			170,700	317,000	51,600	富里市	6	38,500	65,600	19,100				
飯能市	14			87,000	118,000	28,100	東京都	都区部平均	897	631,300	4,720,000	189,000			
加須市	25			34,100	54,600	10,600	千代田区	7	2,771,400	4,050,000	1,550,000				
東松山市	15			56,600	109,000	19,000	中央区	10	1,300,500	2,010,000	870,000				
春日部市	35	87,400	146,000	18,400	港区	29	2,009,300	4,720,000	1,020,000						
狭山市	24	107,300	175,000	37,000	新宿区	29	803,500	1,310,000	583,000						
羽生市	14	28,600	43,900	10,200	文京区	24	999,600	1,940,000	692,000						
鴻巣市	22	66,500	110,000	12,800	台東区	6	916,300	1,690,000	582,000						
上尾市	30	114,100	167,000	25,100	墨田区	11	439,300	611,000	320,000						
草加市	31	137,800	230,000	93,700	江東区	27	480,900	730,000	356,000						
越谷市	33	132,800	222,000	36,700	品川区	31	849,300	2,200,000	593,000						
蕨市	6	255,200	303,000	218,000	目黒区	32	951,300	2,210,000	636,000						
戸田市	15	238,900	295,000	153,000	大田区	57	528,200	1,320,000	395,000						
入間市	23	101,800	174,000	32,100	世田谷区	111	636,200	1,150,000	274,000						
朝霞市	18	238,800	333,000	169,000	渋谷区	26	1,311,500	2,710,000	705,000						
志木市	7	233,400	303,000	152,000	中野区	29	597,000	997,000	395,000						
和光市	10	256,600	366,000	187,000	杉並区	64	541,900	730,000	415,000						
新座市	20	187,800	322,000	77,500	豊島区	23	631,800	899,000	502,000						
桶川市	14	92,400	123,000	20,100	北区	32	531,700	1,250,000	360,000						
久喜市	29	60,000	120,000	14,900	荒川区	17	508,900	997,000	404,000						
北本市	13	85,600	121,000	17,400	板橋区	48	433,100	609,000	321,000						
八潮市	12	127,000	184,000	90,800	練馬区	93	394,400	580,000	226,000						
富士見市	13	171,900	272,000	71,100	足立区	74	314,200	880,000	192,000						
三郷市	17	113,200	152,000	46,500	葛飾区	46	319,700	475,000	189,000						
蓮田市	11	89,500	126,000	22,400	江戸川区	71	363,200	515,000	261,000						
坂戸市	13	90,200	128,000	19,300	八王子市	127	116,700	289,000	36,600						
幸手市	7	47,500	60,200	19,200	立川市	31	250,700	420,000	139,000						
鶴ヶ島市	12	94,600	169,000	20,500	武蔵野市	20	565,300	940,000	370,000						
日高市	8	50,100	79,400	23,600	三鷹市	31	414,000	661,000	256,000						
吉川市	6	91,400	128,000	29,900	青梅市	28	94,500	177,000	30,100						
ふじみ野市	12	185,000	278,000	136,000	府中市	45	292,700	468,000	200,000						
白岡市	8	82,200	117,000	21,300	昭島市	19	186,700	261,000	129,000						
千葉県		千葉市	154	120,800	329,000	14,300	調布市	40	338,000	553,000	245,000				
		中央区	40	129,600	329,000	52,100	町田市	80	156,700	320,000	56,400				
		花見川区	35	129,800	252,000	31,700	小金井市	19	337,900	441,000	261,000				
		稲毛区	30	146,400	300,000	56,500	小平市	35	229,900	317,000	183,000				
		若葉区	26	80,200	135,000	30,400	日野市	37	190,800	269,000	95,000				
緑区	14	66,500	106,000	14,300	東村山市	22	187,300	263,000	158,000						

(単位：円/㎡)

都道府県名	市区名	標準地数	平均価格	上位の価格	下位の価格	都道府県名	市区名	標準地数	平均価格	上位の価格	下位の価格
東京都	国分寺市	16	289,100	383,000	194,000	神奈川県	青葉区	49	294,800	519,000	152,000
	国立市	11	340,000	481,000	203,000		都筑区	25	273,300	388,000	153,000
	福生市	11	165,100	229,000	132,000		川崎市	185	272,500	670,000	117,000
	狛江市	12	308,800	373,000	252,000		川崎区	17	282,600	360,000	248,000
	東大和市	22	169,500	228,000	125,000		幸区	12	315,100	432,000	263,000
	清瀬市	15	185,600	280,000	126,000		中原区	23	395,100	670,000	272,000
	東久留米市	22	215,500	340,000	154,000		高津区	27	300,400	500,000	197,000
	武蔵村山市	16	122,100	158,000	94,000		多摩区	35	236,900	389,000	151,000
	多摩市	32	184,400	270,000	124,000		宮前区	36	253,600	449,000	162,000
	稲城市	26	228,000	290,000	145,000		麻生区	35	205,900	380,000	117,000
	羽村市	9	140,000	193,000	88,400		相模原市	100	161,100	295,000	26,200
	あきる野市	23	98,600	164,000	36,500		緑区	27	131,400	295,000	26,200
	西東京市	31	288,700	380,000	220,000		中央区	36	151,400	223,000	72,900
	神奈川県	横浜市	495	231,600	712,000		94,400	南区	37	192,400	295,000
鶴見区		28	265,800	368,000	190,000	横須賀市	72	108,600	176,000	48,500	
神奈川区		24	273,200	371,000	170,000	平塚市	42	136,400	263,000	44,300	
西区		8	291,300	385,000	226,000	鎌倉市	43	203,500	418,000	88,600	
中区		15	353,600	712,000	255,000	藤沢市	61	188,400	315,000	85,200	
南区		19	219,900	291,000	159,000	小田原市	37	102,500	184,000	34,500	
保土ヶ谷区		27	192,000	280,000	145,000	茅ヶ崎市	33	192,300	298,000	64,500	
磯子区		19	186,800	235,000	155,000	逗子市	16	182,800	293,000	127,000	
金沢区		32	182,100	284,000	111,000	三浦市	14	63,800	111,000	30,000	
港北区		45	303,600	606,000	179,000	秦野市	35	84,300	110,000	41,100	
戸塚区		41	196,300	438,000	102,000	厚木市	35	113,900	234,000	37,800	
港南区		34	202,000	333,000	149,000	大和市	27	187,500	300,000	135,000	
旭区		31	187,000	286,000	144,000	伊勢原市	18	107,500	149,000	45,500	
緑区		25	216,200	327,000	141,000	海老名市	18	155,900	244,000	61,300	
瀬谷区	24	173,000	229,000	117,000	座間市	14	152,900	196,000	106,000		
栄区	23	170,100	281,000	94,400	南足柄市	10	63,200	80,200	26,500		
泉区	26	198,300	285,000	116,000	綾瀬市	13	124,200	160,000	53,700		

図-2 東京圏の沿線別駅周辺商業地の公示価格例



〔備考〕

- 1 表示の価格は、表示の地域において代表的な令和2年1月1日における1平方メートル当たりの価格(単位千円)を示す。
- 2 〈〇〇km)は、JR東京駅からの直線距離を示す。
- 3 標準地は、必ずしも従前と同一地点ではない。

第7表 東京圏の地域別対前年平均変動率

(変動率：%)

	住 宅 地		商 業 地	
	平成31年	令和2年	平成31年	令和2年
	H30.1.1 }	H31.1.1 }	H30.1.1 }	H31.1.1 }
	H31.1.1	R2.1.1	H31.1.1	R2.1.1
東京都	3.0	2.8	6.8	7.3
東京都区部	4.8	4.6	7.9	8.5
区部都心部	6.0	6.4	8.8	9.6
区部南西部	4.0	3.7	6.7	7.0
区部北東部	5.1	5.0	7.4	7.7
多摩地域	1.0	0.8	2.4	2.5
神奈川県	0.3	0.4	2.4	2.7
横浜市	1.0	1.1	3.2	3.5
川崎市	1.7	1.6	4.8	5.1
相模原市	1.2	1.4	2.2	2.5
その他	△ 1.1	△ 0.9	0.2	0.6
埼玉県	0.8	1.1	1.7	2.2
さいたま市	1.9	2.2	4.0	5.0
その他	0.6	0.9	1.0	1.3
千葉県	0.7	0.8	3.6	4.1
千葉市	1.1	1.3	3.0	4.1
その他	0.6	0.7	3.7	4.1
茨城県	△ 0.5	△ 0.4	△ 0.2	△ 0.2
東京圏	1.3	1.4	4.7	5.2

(注) 1. 区部都心部とは、千代田区、中央区、港区、新宿区、文京区、台東区、渋谷区、豊島区の各区、
 区部南西部とは、品川区、目黒区、大田区、世田谷区、中野区、杉並区、練馬区の各区、
 区部北東部とは、墨田区、江東区、北区、荒川区、板橋区、足立区、葛飾区、江戸川区の各区である。

第8表 東京圏の市区の対前年平均変動率

(変動率：%)

都県及び市区名	住 宅 地			商 業 地			都県及び市区名	住 宅 地			商 業 地		
	平成31年 変動率	令和2年		平成31年 変動率	令和2年			平成31年 変動率	令和2年		平成31年 変動率	令和2年	
		変動率	地点数		変動率	地点数			変動率	地点数		変動率	地点数
茨城県							幸手市	△ 0.4	△ 0.2	7	△ 0.3	△ 0.3	2
龍ヶ崎 市	△ 0.3	△ 0.3	14	0.0	0.0		5 鶴ヶ島 市	0.1	0.1	12	1.2	1.2	1
常総 市	△ 1.8	△ 1.3	11	△ 1.4	△ 0.9		3 日高 市	△ 0.5	△ 0.5	8	△ 0.6	△ 0.8	1
取手 市	△ 0.7	△ 0.7	33	△ 0.5	△ 0.4		7 吉川 市	0.0	0.1	6	0.0	0.0	1
牛久 市	△ 0.2	△ 0.2	15	△ 0.6	△ 0.5		6 ぶじみ野 市	2.5	2.2	12	2.9	2.4	3
守谷 市	0.7	0.7	13	1.8	1.8		3 白岡 市	0.2	0.0	8	△ 0.2	△ 0.2	1
坂東 市	△ 0.5	△ 0.5	12	△ 1.0	△ 1.0		1 千葉県						
つくばみらい 市	△ 0.8	△ 0.3	10	△ 0.2	△ 0.1		2 千葉 市	1.1	1.3	151	3.0	4.1	35
埼玉県							中 央 区	1.9	2.1	40	3.3	4.6	22
さいたま 市	1.9	2.2	155	4.0	5.0		51 花見川 区	0.9	0.7	34	3.2	3.8	2
西 区	0.3	0.2	9	0.9	0.9		1 稲毛 区	1.6	1.8	30	3.0	3.1	3
北 区	2.3	2.5	21	2.5	2.8		3 若葉 区	0.1	0.5	24	1.3	2.6	2
大宮 区	3.1	3.5	16	5.4	6.9		16 緑 区	0.2	0.7	14	1.1	4.7	1
見沼 区	0.4	0.8	16	1.7	1.7		3 美浜 区	1.2	1.1	9	2.7	3.1	5
中央 区	2.6	3.3	14	2.9	4.2		6 市川 市	1.3	1.8	63	9.3	12.1	10
桜 区	1.0	1.0	9	1.2	1.2		1 船橋 市	1.3	1.6	84	5.0	7.3	19
浦和 区	3.2	3.7	20	5.3	6.7		12 木更津 市	2.6	2.3	38	2.4	2.4	11
南 区	2.8	3.1	19	4.3	5.7		3 松戸 市	0.7	0.8	69	5.2	4.5	16
緑 区	1.9	1.4	17	3.1	3.5		2 野田 市	△ 2.6	△ 2.2	31	△ 0.7	△ 0.9	4
岩槻 区	0.0	△ 0.1	14	0.0	0.0		4 成田 市	0.9	0.8	28	2.3	1.9	5
川越 市	0.9	0.8	48	2.5	2.3		12 佐倉 市	△ 0.4	△ 0.2	37	0.0	0.3	6
熊谷 市	0.0	0.0	26	0.3	0.3		8 習志野 市	1.9	1.9	22	3.5	5.1	4
川口 市	1.5	4.3	90	3.3	6.0		13 柏 市	△ 0.5	△ 0.4	78	1.4	1.0	13
行田 市	△ 1.2	△ 0.8	17	△ 1.0	△ 0.6		5 市原 市	0.8	1.0	53	2.4	3.2	8
所沢 市	1.2	1.0	50	1.6	1.2		10 流山 市	0.3	0.4	24	3.1	3.2	5
飯能 市	△ 0.2	△ 0.2	14	△ 0.7	△ 0.9		4 八千代 市	0.8	0.3	31	3.0	1.9	6
加須 市	△ 0.4	△ 0.3	25	△ 0.3	△ 0.3		4 我孫子 市	△ 1.1	△ 1.5	32	0.4	0.6	3
東松山 市	0.4	0.0	15	0.0	0.2		3 鎌ヶ谷 市	0.5	0.3	17	2.5	1.9	3
春日 市	△ 0.1	0.1	35	0.0	0.0		7 君津 市	5.2	4.3	21	6.3	5.3	6
狭山 市	△ 0.2	△ 0.3	24	0.3	0.2		6 富津 市	△ 0.6	△ 1.2	10	0.0	0.0	1
羽生 市	△ 1.3	△ 1.1	14	△ 1.0	△ 0.9		3 浦安 市	2.3	3.6	20	13.5	13.0	4
鴻巣 市	△ 0.3	△ 0.3	22	0.0	0.0		4 四街道 市	△ 0.2	0.3	17	1.7	1.3	2
上尾 市	0.3	0.4	30	0.7	0.7		5 袖ヶ浦 市	1.6	2.0	13	2.5	4.1	1
草加 市	2.0	1.6	30	2.5	2.6		4 印西 市	△ 0.6	△ 0.5	16	△ 0.5	△ 0.6	4
越谷 市	1.1	0.7	32	0.3	0.5		7 白井 市	△ 1.8	△ 1.2	9	0.0	0.0	1
蕨 市	0.9	4.3	6	1.2	4.6		1 富里 市	0.1	0.1	6	0.0	0.0	1
戸田 市	2.2	4.1	15	2.5	5.2		1 東京都						
入間 市	△ 0.2	△ 0.3	22	0.1	0.1		3 都区部 平均	4.8	4.6	886	7.9	8.5	665
朝霞 市	2.1	1.7	18	2.2	2.1		5 千代田 区	2.9	3.1	7	7.7	7.7	53
志木 市	1.3	1.0	7	1.5	1.4		2 中 央 区	4.7	4.0	10	8.9	8.3	53
和光 市	3.3	3.3	10	3.3	3.3		3 港 区	6.0	6.2	29	8.8	10.1	51
新座 市	1.0	0.8	20	2.5	2.2		4 新宿 区	5.9	6.9	29	7.8	8.1	49
桶川 市	△ 0.1	0.1	14	0.0	0.0		2 文京 区	7.0	7.3	24	8.0	8.5	27
久喜 市	0.0	△ 0.1	29	0.1	△ 0.1		6 台東 区	7.2	6.8	6	11.0	14.9	48
北本 市	△ 0.2	△ 0.2	13	0.0	0.0		2 墨田 区	5.3	5.5	11	8.5	9.1	12
八潮 市	0.8	0.9	12	2.8	3.0		1 江東 区	5.5	5.7	27	9.7	9.8	16
富士見 市	2.1	1.7	13	2.9	2.6		5 品川 区	5.8	5.9	31	7.3	7.2	27
三郷 市	0.1	0.1	17	0.1	0.1		3 目黒 区	4.2	4.1	32	6.3	6.6	18
蓮田 市	0.3	0.3	11	△ 0.1	△ 0.1		1 大田 区	3.3	3.4	56	4.7	5.8	36
坂戸 市	0.1	0.1	13	0.3	0.2		3 世田谷 区	4.2	3.5	108	8.1	7.6	32

(変動率：%)

都県及び市区名	住 宅 地			商 業 地			都県及び市区名	住 宅 地			商 業 地		
	平 成 年	令 和 2 年		平 成 年	令 和 2 年			平 成 年	令 和 2 年		平 成 年	令 和 2 年	
	変動率	変動率	地点数	変動率	変動率	地点数		変動率	変動率	地点数	変動率	変動率	地点数
渋谷区	5.3	6.1	26	9.0	8.9	33	南区	1.3	1.4	18	2.0	2.6	7
中野区	4.7	4.3	29	7.3	8.5	24	保土ヶ谷区	0.5	0.6	26	2.3	2.5	6
杉並区	4.3	3.8	64	7.9	8.6	20	磯子区	0.0	0.1	18	0.9	0.8	7
豊島区	7.0	7.5	22	8.9	9.9	30	金沢区	0.2	0.0	32	2.1	1.6	4
北区	7.1	7.1	31	9.0	10.4	22	港北区	1.9	2.0	44	3.9	3.9	13
荒川区	8.6	8.8	17	9.4	10.1	12	戸塚南区	0.7	0.4	40	1.5	1.5	13
板橋区	5.0	5.1	48	6.8	7.2	19	旭南区	0.5	0.4	34	1.2	1.3	9
練馬区	3.3	3.0	92	5.0	4.9	17	旭区	0.5	0.6	29	1.4	2.4	6
足立区	4.7	5.1	70	6.4	6.5	32	緑区	0.6	0.8	24	1.1	2.0	5
葛飾区	3.3	2.6	46	5.3	5.0	18	瀬谷区	0.3	0.1	24	2.0	1.4	2
江戸川区	4.7	4.1	71	5.8	5.4	16	栄区	0.0	0.1	23	0.9	0.9	2
八王子市	0.2	0.2	127	0.9	1.6	17	泉区	1.0	0.7	25	0.7	0.7	4
立川市	2.1	1.8	31	5.3	4.6	8	青葉区	1.4	1.4	49	1.8	1.8	6
武蔵野市	3.3	2.7	19	6.9	7.3	11	都筑区	1.5	1.6	24	1.6	2.0	6
三鷹市	2.9	2.2	31	3.5	3.4	12	川崎区	1.7	1.6	180	4.8	5.1	56
青梅市	△ 1.0	△ 1.2	28	0.1	0.1	5	川崎区	1.8	1.7	16	4.3	4.5	18
府中市	1.3	1.3	43	2.2	2.3	10	幸区	2.2	2.3	11	5.8	6.4	6
昭島市	1.3	0.5	18	2.1	1.9	3	中原区	3.1	3.0	23	5.6	5.6	11
調布市	1.6	1.9	39	3.4	3.8	7	高津区	2.2	2.0	27	6.4	6.6	5
町田市	0.1	0.1	80	1.6	1.9	16	多摩区	2.4	2.1	32	4.1	4.5	5
小金井市	2.7	2.7	18	4.6	5.7	5	宮前区	1.3	1.3	36	3.7	4.0	6
小平市	1.0	1.0	34	0.9	1.1	8	麻生区	0.2	0.1	35	4.4	5.0	5
日野市	0.7	0.0	37	2.8	2.4	6	相模原市	1.2	1.4	100	2.2	2.5	24
東村山市	0.7	0.6	21	0.9	1.0	9	緑区	2.1	2.2	27	3.7	3.8	7
国分寺市	1.7	1.3	16	2.2	1.3	7	中央区	0.6	0.7	36	1.2	1.8	8
国立市	2.3	1.3	11	2.8	2.1	3	南区	1.2	1.4	37	1.9	2.3	9
福生市	0.7	0.7	11	0.9	0.7	5	横須賀市	△ 2.4	△ 2.4	70	△ 0.4	△ 0.2	16
狛江市	1.4	2.0	12	2.0	2.7	2	平塚市	△ 1.2	△ 1.1	42	△ 0.5	△ 0.1	9
東大和市	0.7	0.3	21	0.2	0.2	3	鎌倉市	△ 0.2	0.1	43	1.9	2.7	6
清瀬市	0.8	0.5	15	0.9	0.9	2	藤沢市	0.1	0.2	61	0.4	0.6	16
東久留米市	1.0	0.8	22	1.1	0.9	4	小田原市	△ 1.9	△ 1.7	36	△ 0.6	△ 0.5	15
武蔵村山市	0.2	0.1	16	0.3	0.3	2	茅ヶ崎市	0.3	0.4	33	0.8	1.5	5
多摩市	0.0	0.0	32	0.7	1.0	5	逗子市	△ 0.3	0.2	15	0.6	1.2	3
稲城市	3.1	2.9	25	3.1	4.4	3	三浦市	△ 4.6	△ 4.1	14	△ 3.8	△ 3.4	2
羽村市	0.2	△ 0.1	9	0.6	1.1	1	秦野市	△ 2.4	△ 2.1	35	△ 1.4	△ 1.1	6
あきる野市	0.0	△ 0.5	23	0.0	0.0	2	厚木市	△ 0.8	△ 0.5	35	1.0	2.6	10
西東京市	1.8	1.6	31	3.7	4.1	8	大和市	0.7	0.8	27	0.7	1.5	5
神奈川県							伊勢原市	△ 0.7	△ 0.3	16	2.0	2.2	6
横浜市区	1.0	1.1	485	3.2	3.5	159	海老名市	1.0	1.1	18	2.7	3.2	3
鶴見区	1.6	1.6	28	2.8	3.3	14	座間市	0.3	0.1	14	1.2	1.4	3
神奈川区	2.9	3.1	24	5.7	6.7	11	南足柄市	△ 3.1	△ 2.9	10	--	--	--
西区	2.8	3.6	8	7.4	7.4	18	綾瀬市	△ 0.6	△ 0.5	13	0.0	0.6	1
中区	2.6	2.7	15	3.9	4.5	26							

Ⅲ 大阪圏の概況

1. 住宅地

(1) 価格水準

大阪圏の沿線別駅周辺の住宅地の公示価格例は、図－3のとおりである。

また、各市の平均価格並びに価格水準上位及び価格水準下位の標準地の価格は、第9表のとおりである。

(2) 変動率

大阪圏を地域別に区分した変動率は、第10表のとおりであり、各市の変動率は、第11表のとおりである。

2. 商業地

(1) 価格水準

高位の価格水準の標準地をみると、

- ・大阪中央5－2（宗右衛門町）28,700,000 円/㎡
- ・大阪北5－28（大深町）25,000,000 円/㎡
- ・大阪中央5－23（心斎橋筋2丁目）18,700,000 円/㎡
- ・大阪北5－29（梅田1丁目）16,900,000 円/㎡
- ・大阪北5－1（角田町）13,400,000 円/㎡

となっている。

また、大阪圏の沿線別駅周辺の商業地の公示価格例は、図－4のとおりである。

(2) 変動率

大阪圏を地域別に区分した変動率は、第10表のとおりであり、各市の変動率は、第11表のとおりである。

公示価格例に記載された標準地（大阪圏・住宅地）

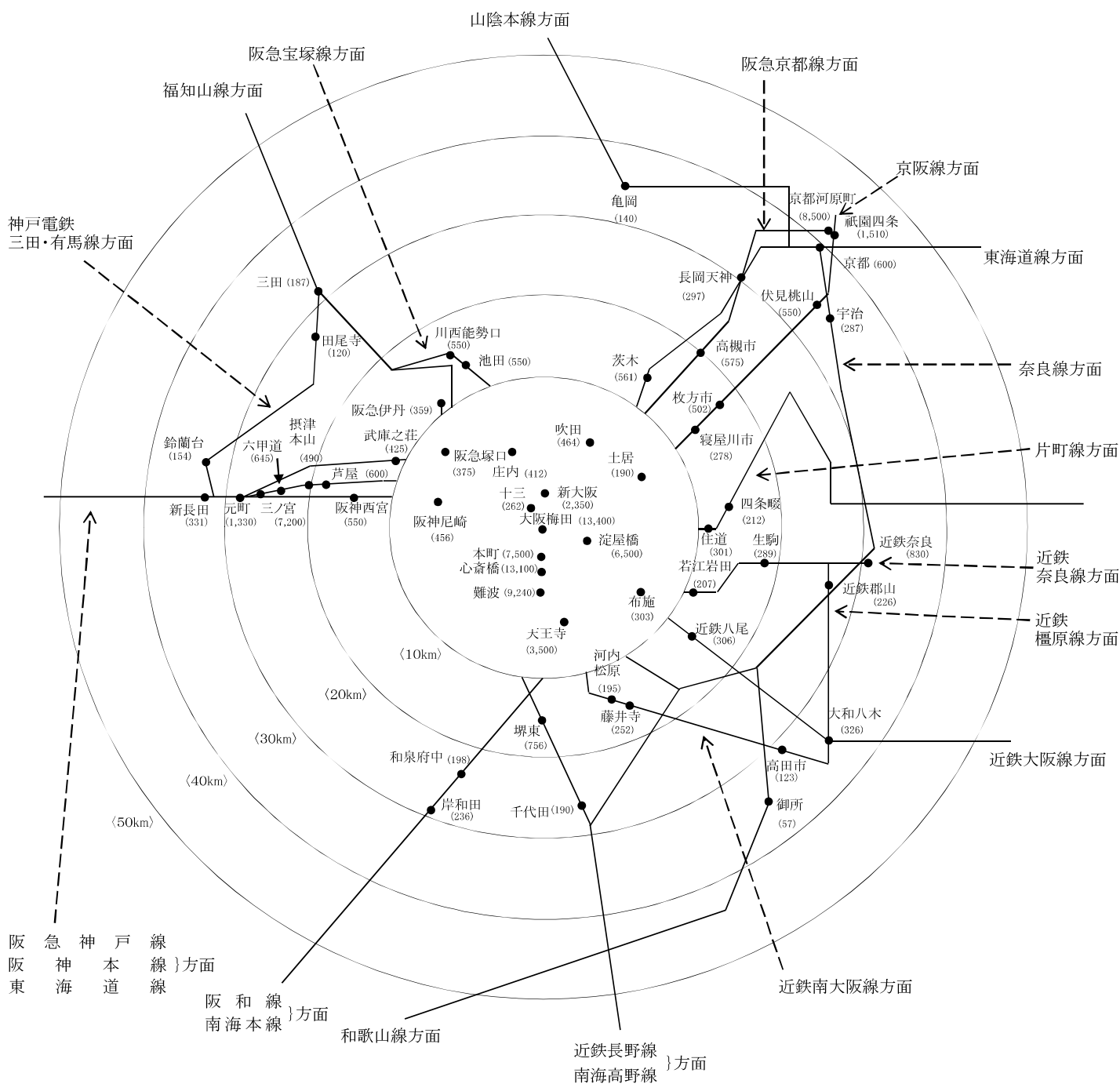
沿線	駅名等	標準地番号	所在	沿線	駅名等	標準地番号	所在		
10km圏内	天満橋	大阪北	1	大阪市北区天満1丁目2番	京阪線	門真	1	門真市上野口町340番22	
	弁天	大阪港	3	大阪市港区市岡元町2丁目10番14		寝屋川	1	寝屋川市末広町895番56	
	桃谷	天王寺	2	大阪市天王寺区真法院町117番3		枚方公園	37	枚方市山之西町2454番	
	帝塚山	住吉	1	大阪市住吉区帝塚山中2丁目48番7		枚方殿山	5	枚方市渚栄町1650番37	
	平野	平野	10	大阪市平野区平野市町1丁目53番3		枚方榊	14	枚方市榊朝日2丁目1895番301	
	阪神尼崎	尼崎	31	尼崎市東難波町3丁目124番外		深草伏見	24	京都市伏見区深草川久保町8番15	
	園	尼崎	1	尼崎市東園田町3丁目14番11外		神宮丸太町	5	京都市左京区吉田下阿達町12番1	
	曾根	豊中	5	豊中市曾根南町2丁目155番11		山陰本線	二条上京	2	京都市上京区千本通二条下東入主税町1082番
	淡路	東淀川	11	大阪市東淀川区東淡路1丁目65番		亀岡	1	亀岡市西町14番	
	新森古市	大阪旭	1	大阪市旭区新森4丁目81番3		南丹	1	南丹市園部町美園町四号16番7	
	守口	守口	1	守口市大枝南町49番11		近鉄京都線	新田辺	5	京田辺市薪岸ノ下3番29
	鴻池新田	東大阪	40	東大阪市鴻池町1丁目766番25		奈良線	宇治陽	5	宇治市宇治野神1番50
	正雀	摂津	7	摂津市東正雀133番46		宇治陽	7	城陽市寺田深谷64番96	
阪急神戸線・阪神本線・東海道線等	武庫之荘	尼崎	5	尼崎市武庫之荘2丁目131番	片町線	四條畷	1	大東市北楠の里町136番43	
	夙川	西宮	71	西宮市分銅町18番1	木津川	6	木津川市木津町宮ノ内54番		
	芦屋	芦屋	11	芦屋市船戸町17番	近鉄奈良線	瓢箪山	1	東大阪市中小阪5丁目369番45	
	王子公園	灘	11	神戸市灘区赤坂通1丁目9番21	学園前	39	奈良市学園南2丁目915番126		
	阪神御影	灘	22	神戸市東灘区御影本町3丁目83番	大和西大寺	21	奈良市西大寺国見町2丁目296番15		
	甲子園	西宮	10	西宮市上甲子園1丁目186番3	近鉄奈良	40	奈良市芝辻町866番2		
	住吉	東灘	24	神戸市東灘区住吉宮町3丁目35番	京阪交野線	交野市	5	交野市私部4丁目1650番34	
	須磨	須磨	12	神戸市須磨区潮見台町4丁目8番13	関西本線	柏原	5	柏原市大正1丁目620番12	
	垂水	神戸垂水	20	神戸市垂水区清水通21番4外	王寺	1	王寺町久度5丁目3150番22		
	神戸電鉄三田・有馬線	鈴蘭台	神戸北	2	神戸市北区鈴蘭台東町7丁目4番11	大和小泉	7	大和郡山市小泉町2234番15	
唐櫃台		神戸北	7	神戸市北区唐櫃台4丁目6番3	近鉄橿原線	田原本	3	田原本町大字阪手360番5	
西神線	唐櫃台	神戸北	15	神戸市北区有野町二郎字三隅691番4外	近鉄大阪線	河内山本	21	八尾市南小阪合町5丁目35番3	
	西神中央	神戸西	12	神戸市西区竹の台4丁目17番17	大和八井	10	橿原市木原町21番7		
阪急伊丹線	阪急伊丹	伊丹	8	伊丹市千僧2丁目10番4	桜井	9	桜井市大字川合231番9		
阪急宝塚線・今津線・福知山線	宝塚	宝塚	4	宝塚市御殿山3丁目30番2	近鉄南大阪線	針中野	8	大阪市東住吉区鷹合3丁目7番2	
	三田	三田	1	三田市屋敷町615番2	河内天美	4	松原市天美南1丁目223番11		
	石橋	池田	8	池田市石橋4丁目32番45	藤井寺	5	藤井寺市藤井寺3丁目327番14		
	川西能勢	西宮	9	川西市下加茂1丁目145番1	古市	13	羽曳野市誉田2丁目1067番5		
能勢電鉄	甲東園	西宮	12	西宮市甲東園2丁目44番2	高田	2	大和高田市南本町1883番2外		
	日生中央	猪名川	2	猪名川町松尾台2丁目2番29	榿原	4	榿原市菖蒲町1丁目623番125		
北大阪急行線	桃山台	吹田	30	吹田市竹見台2丁目15番6	近鉄長野線・南海高野線	中百舌鳥	3	堺市北区中百舌鳥町3丁351番4	
	千里中央	吹田	55	豊中市新千里北町3丁目11番8	金剛	18	富田林市久野喜台2丁目14番16		
東海道線	千里丘	吹田	10	吹田市長野東2032番3	富田林西口	4	富田林市寿町4丁目900番5		
	茨木	茨木	1	茨木市駅前4丁目129番6	千代田	10	河内長野市千代田南町228番41		
	山崎	大山崎	3	大山崎町字大山崎小字谷田7番26	和歌山線	御所	3	御所市43番24	
阪急京都線	山科	山科	9	京都市山科区御陵平林町1番31	御所	1	五條市住川町91番157		
	高槻	高槻	2	高槻市天神町2丁目10番42	阪和線・南海本線	長塚	2	大阪市住吉区長居東3丁目39番4	
	長岡京	長岡京	7	長岡京市長岡2丁目237番6	住吉	17	堺市堺区北三国ヶ丘町6丁201番4		
	西京極	西京極	7	京都市右京区西京極南大入町25番1	鳳	13	堺市西区鳳南町5丁640番15		
					岸和田	11	岸和田市藤井町3丁目909番		
				井	9	泉佐野市湊3丁目552番5外			
				井	1	泉南市樽井4丁目1863番5外			

第9表 大阪圏の市の住宅地の平均価格等

(単位：円/㎡)

都府県名	道名	市区名	標準地数	平均価格	上位の価格	下位の価格	都府県名	道名	市区名	標準地数	平均価格	上位の価格	下位の価格
京都府		京都市	219	215,800	640,000	30,000	大阪府		吹田市	56	210,100	305,000	140,000
		北区	25	275,200	432,000	111,000			泉大津市	12	105,800	128,000	93,800
		上京区	13	371,800	640,000	220,000			高槻市	44	152,100	253,000	59,900
		左京区	40	255,300	487,000	30,000			貝塚市	23	60,500	89,700	21,100
		中京区	5	303,200	375,000	255,000			守口市	18	160,900	234,000	125,000
		東山区	7	271,400	433,000	161,000			枚方市	56	126,300	275,000	20,500
		下京区	6	252,000	264,000	234,000			茨木市	34	171,200	315,000	32,200
		南区	11	183,800	307,000	127,000			八尾市	36	128,100	218,000	48,500
		右京区	25	180,200	252,000	52,300			泉佐野市	22	60,900	98,000	22,700
		伏見区	37	150,600	278,000	94,900			富田林市	27	79,800	137,000	22,400
		山科区	26	131,000	172,000	52,100			寝屋川市	28	124,100	177,000	100,000
		西京区	24	204,600	402,000	86,200			河内長野市	27	62,800	110,000	20,800
		宇治市	34	114,500	153,000	48,000			松原市	18	115,100	174,000	84,400
		亀岡市	18	75,400	107,000	17,500			大東市	17	129,000	167,000	82,500
		城陽市	14	95,700	133,000	30,200			和泉市	33	78,200	100,000	22,100
		向日市	8	186,000	250,000	122,000			箕面市	27	178,400	246,000	54,500
		長岡京市	15	188,200	248,000	139,000			柏原市	17	97,600	145,000	31,800
		八幡市	15	77,700	105,000	30,200			羽曳野市	21	90,000	163,000	38,700
		京田辺市	15	100,900	169,000	12,700			門真市	18	124,600	146,000	96,500
		南丹市	11	34,800	50,300	14,700			摂津市	14	162,600	201,000	125,000
		木津川市	22	64,500	138,000	17,700			高石市	11	126,100	164,000	107,000
		大阪府		大阪市	223	246,800			1,020,000	105,000	藤井寺市	13	126,900
都島区	8			276,300	301,000	193,000	東大阪市	56	146,600	297,000	55,000		
福島区	7			404,900	1,020,000	272,000	泉南市	20	44,100	56,100	15,300		
此花区	6			194,200	245,000	144,000	四條畷市	10	100,900	138,000	30,500		
西区	1			663,000	663,000	663,000	交野市	16	110,100	156,000	46,700		
港区	8			231,400	271,000	181,000	大阪狭山市	12	101,400	157,000	38,600		
大正区	5			187,800	205,000	167,000	阪南市	18	38,600	55,600	12,200		
天王寺区	8			527,600	786,000	394,000	神戸市	285	148,700	585,000	10,000		
浪速区	1			400,000	400,000	400,000	東灘区	33	301,000	585,000	103,000		
西淀川区	9			167,000	204,000	131,000	灘区	21	287,200	455,000	137,000		
東淀川区	19			197,700	233,000	158,000	兵庫区	16	185,600	249,000	98,000		
東成区	6			224,500	250,000	199,000	長田区	18	131,200	201,000	43,400		
生野区	12			178,500	212,000	149,000	須磨区	39	132,900	231,000	46,600		
旭区	9			213,200	276,000	177,000	垂水区	60	116,900	193,000	46,400		
城東区	17			236,500	281,000	198,000	北区	50	51,400	95,000	10,000		
阿倍野区	9			324,700	426,000	232,000	中央区	13	306,400	548,000	187,000		
住吉区	17			242,100	365,000	157,000	西区	35	67,000	145,000	18,200		
東住吉区	15			229,200	285,000	105,000	尼崎市	49	189,100	336,000	91,000		
西成区	7			188,400	214,000	154,000	西宮市	94	255,200	423,000	20,500		
淀川区	11			217,500	252,000	170,000	芦屋市	19	332,400	590,000	119,000		
鶴見区	11			213,800	260,000	149,000	伊丹市	36	176,500	273,000	112,000		
住之江区	11			203,500	226,000	148,000	宝塚市	49	149,300	280,000	16,100		
平野区	18			176,300	227,000	125,000	川西市	34	87,100	219,000	20,000		
北区	5			476,800	728,000	358,000	三田市	16	60,300	86,300	19,200		
中央区	3			574,000	714,000	480,000	奈良市	63	97,300	273,000	45,700		
堺市	132			135,100	321,000	42,900	大和高田市	10	69,500	104,000	56,200		
堺区	26			166,700	321,000	110,000	大和郡山市	13	72,800	99,000	42,700		
中区	18			104,700	146,000	78,400	天理市	17	56,700	79,400	23,500		
東区	15			116,300	152,000	98,300	橿原市	21	91,700	198,000	62,900		
西区	25			128,300	190,000	51,000	桜井市	13	52,800	67,300	27,800		
南区	14			92,200	107,000	75,500	五條市	10	22,300	27,400	14,600		
北区	23			198,300	274,000	148,000	御所市	8	35,400	52,000	17,500		
美原区	11	73,300	86,000	42,900	生駒市	29	93,400	147,000	32,600				
岸和田市	42	88,900	134,000	32,900	香芝市	18	75,600	143,000	45,500				
豊中市	55	209,900	354,000	149,000	葛城市	7	54,900	78,300	28,500				
池田市	20	188,600	323,000	44,300	宇陀市	15	23,500	45,000	6,330				

図-4 大阪圏の沿線別駅周辺商業地の公示価格例



〔備考〕

- 1 表示の価格は、表示の地域において代表的な令和2年1月1日における1平方メートル当たりの価格(単位千円)を示す。
- 2 <〇〇km>は、JR大阪駅からの直線距離を示す。
- 3 標準地は、必ずしも従前と同一地点ではない。

公示価格例に記載された標準地（大阪圏・商業地）

沿線	駅名等	標準地番号	所在	沿線	駅名等	標準地番号	所在	
10km圏内	大阪梅田 淀屋橋 本町	大阪北 5-1	1 大阪市北区角田町1番1外	阪急京都線	高槻市 長岡天神 京都河原町	高槻 5-1	1 高槻市城北町2丁目20番17	
		大阪北 5-2	2 大阪市北区堂島1丁目2番1外			長岡 5-1	1 長岡京市開田1丁目121番11	
	大阪中央 5-1	1 大阪市中央区備後町3丁目2番8番外	京下 5-1		1 京都市下京区四条通寺町東入2丁目御旅町51番外			
	難波	大阪中央 5-36	36 大阪市中央区難波3丁目2番27外		東海道線・京阪線	茨木 5-1	1 茨木市西駅前町106番1外	
		大阪中央 5-18	18 大阪市中央区西心斎橋1丁目8番			京下 5-4	4 京都市下京区西洞院通正面下る鍛冶屋町446番1	
	心齋橋 天王寺	阿倍野 5-4	4 大阪市阿倍野区阿倍野筋1丁目38番1外			寝屋川市 枚方市	寝屋川 5-1	1 寝屋川市早子町218番1
		伏見 5-1	1 伏見区大宮1丁目1番1			枚方 5-1	1 枚方市岡本町160番2	
	十三 淀川	淀川 5-9	9 大阪市淀川区十三東3丁目146番6		伏見 祇園四条	伏見 5-1	1 京都市伏見区東大手町750番外	
		東淀川 5-4	4 大阪市東淀川区東中島2丁目1番1外		東山 5-1	1 京都市東山区新橋通大和路東入2丁目清本町357番		
	阪神尼崎 庄内 吹田	尼崎 5-4	4 尼崎市神田中通2丁目14番1外		奈良線	宇治 5-1	1 宇治市宇治宇文字17番15	
		豊中 5-5	5 豊中市庄内西町2丁目128番5		片町線	住道 四條畷	大東 5-3	3 大東市浜町328番12外
	吹田 5-1	1 吹田市朝日町1185番5外	四條畷 5-1			1 四條畷市楠公1丁目686番4		
	土居 布施 阪急塚 新大	守口 5-1	1 守口市金下町1丁目31番1		近鉄奈良線	若江岩田 生駒 近鉄奈良	東大阪 5-4	4 東大阪市岩田町3丁目482番4外
東大阪 5-1		1 東大阪市足代1丁目47番5	生駒 5-1	1 生駒市元町1丁目269番10				
阪急塚 新大	尼崎 5-7	7 尼崎市南塚口町2丁目311番2	奈良 5-1	1 奈良市中筋町1番4				
	淀川 5-8	8 大阪市淀川区宮原3丁目5番7外	近鉄橿原線	近鉄郡山 5-1	1 大和郡山市南郡山町529番3			
阪急神戸線・ 阪神本線・東 海道線等	武庫之 阪神西 芦屋 摂津本	尼崎 5-2	2 尼崎市南武庫之荘1丁目145番	近鉄大阪線	近鉄八尾 大和八木	八尾 5-1	1 八尾市東本町3丁目65番1	
		西宮 5-3	3 西宮市和上町19番1		八尾 5-1	1 八尾市東本町3丁目65番1		
	六甲 三ノ宮 元町	灘 5-3	3 神戸市灘区森後町2丁目2番2外	近鉄南大阪線	河内松原 藤井寺 高田	松原 5-1	1 松原市上田1丁目475番8外	
		神戸中央 5-5	5 神戸市中央区三宮町1丁目7番35		藤井寺 5-1	1 藤井寺市岡2丁目953番1		
	元町	神戸中央 5-7	7 神戸市中央区北長狭通3丁目1番18外	大和高田 5-1	1 大和高田市片塩町303番16			
新長田	長田 5-2	2 神戸市長田区松野通1丁目103番6外	近鉄長野線・ 南海高野線	千代田 堺東	河内長野 5-2	2 河内長野市木戸西町2丁目1603番1		
神戸電鉄 三田・有馬線	鈴蘭台 田尾寺 三田	神戸北 5-2	2 神戸市北区鈴蘭台東町4丁目5番11	堺東 5-1	1 堺市堺区北瓦町2丁目114番1外			
		神戸北 5-1	1 神戸市北区有野中町3丁目21番1	和歌山線	御所 5-1	1 御所市163番4外		
三田	三田 5-3	3 三田市中央町62番4外	阪和線・南海 本線	和泉府中 岸和田	和泉 5-1	1 和泉市府中町1丁目1252番1		
	三田 5-3	3 三田市中央町62番4外			岸和田 5-1	1 岸和田市野田町1丁目18番1外		
阪急宝塚線	池田 川西能勢口	池田 5-1	1 池田市栄町734番6外	山陰本線	亀岡	亀岡 5-1	1 亀岡市追分町馬場通2番9外	
川西能勢口	川西 5-1	1 川西市中央町143番1外						
阪急伊丹線	阪急伊丹	伊丹 5-3	3 伊丹市西台1丁目51番1外					

第10表 大阪圏の地域別対前年平均変動率

(変動率：%)

	住 宅 地		商 業 地	
	平成31年	令和2年	平成31年	令和2年
	H30.1.1 }	H31.1.1 }	H30.1.1 }	H31.1.1 }
	H31.1.1	R2.1.1	H31.1.1	R2.1.1
大阪府	0.2	0.4	6.5	7.7
大阪市	0.8	1.2	10.6	13.3
中心6区	4.0	6.0	14.0	17.6
北大阪	0.7	1.0	5.8	5.2
東大阪	△ 0.4	△ 0.3	0.9	1.0
南大阪	0.0	0.2	2.3	2.6
堺市	1.5	2.1	6.3	6.5
兵庫県	0.3	0.5	4.4	4.9
神戸市	0.4	0.5	6.1	6.0
東部4区	2.1	2.4	8.8	8.4
阪神地域	0.3	0.5	2.6	3.7
京都府	1.1	1.0	11.2	9.5
京都市	2.0	1.8	13.4	11.2
中心5区	3.6	3.0	14.3	12.1
その他	△ 0.1	△ 0.1	1.7	2.0
奈良県	△ 0.5	△ 0.6	0.9	1.5
奈良市	0.5	0.4	5.1	7.8
大阪圏	0.3	0.4	6.4	6.9

- (注) 1. 大阪市の中心6区とは、福島区、西区、天王寺区、浪速区、北区、中央区の各区である。
2. 北大阪とは、豊中市、池田市、吹田市、高槻市、茨木市、箕面市、摂津市、島本町、豊能町、能勢町、東大阪とは、守口市、枚方市、八尾市、寝屋川市、大東市、柏原市、門真市、東大阪市、四條畷市、交野市、南大阪とは、大阪市、北大阪、東大阪を除くその他の大阪府である。
3. 神戸市の東部4区とは、東灘区、灘区、兵庫区、中央区の各区である。
4. 阪神地域とは、尼崎市、西宮市、芦屋市、伊丹市、宝塚市、川西市、三田市、猪名川町である。
5. 京都市の中心5区とは、北区、上京区、左京区、中京区、下京区の各区である。

第11表 大阪圏の市の対前年平均変動率

(変動率：%)

府県及び市名	住 宅 地			商 業 地			府県及び市名	住 宅 地			商 業 地		
	平成31年 変動率	令和2年		平成31年 変動率	令和2年			平成31年 変動率	令和2年		平成31年 変動率	令和2年	
		変動率	地点数		変動率	地点数			変動率	地点数		変動率	地点数
京都府							中東区	0.2	0.1	18	1.0	1.6	3
京都市	2.0	1.8	213	13.4	11.2	98	西山区	0.7	1.3	15	1.0	6.1	1
北区	2.4	1.8	25	4.4	5.6	6	南区	0.4	1.7	25	1.3	4.8	2
上京区	7.2	6.2	13	6.6	5.6	5	北原区	△ 0.3	△ 0.5	13	0.7	1.4	1
左京区	2.5	2.0	37	7.3	6.9	7	美原区	5.4	6.1	22	15.1	11.5	2
中京区	6.5	5.8	5	14.3	14.4	21	岸和田市	△ 0.1	0.4	11	0.0	0.0	1
東山区	5.9	6.2	7	31.4	23.9	10	豊中市	△ 0.2	△ 0.2	42	0.8	0.7	6
下京区	5.8	5.6	6	21.7	15.6	18	池田市	1.0	1.3	55	5.6	7.1	11
南区	1.9	2.2	10	17.3	12.8	6	吹田市	0.2	0.7	20	8.0	4.6	4
右京区	0.8	0.7	24	3.0	3.9	4	泉大津市	1.1	1.5	55	12.0	9.3	13
伏見区	0.2	0.2	36	2.8	4.8	12	高槻市	△ 0.2	△ 0.3	12	0.9	1.1	5
山科区	△ 0.1	0.0	26	2.1	1.7	5	貝塚市	0.0	0.2	43	2.4	2.6	9
西京区	1.8	1.8	24	2.7	3.3	4	守口市	△ 0.2	0.0	23	0.8	2.6	2
宇治市	0.4	0.4	34	2.4	2.3	10	枚方市	△ 0.5	△ 0.5	18	0.0	0.4	6
亀岡市	0.4	0.4	18	△ 0.7	0.0	2	茨木市	0.1	0.3	56	2.4	2.5	12
城陽市	0.0	0.3	14	0.0	0.0	1	八尾市	0.8	0.9	34	4.6	3.8	8
向日市	0.8	0.9	8	1.4	2.6	3	泉佐野市	△ 0.2	△ 0.1	36	0.5	0.8	7
長岡京市	0.9	1.2	15	4.9	4.8	2	富田林市	0.5	0.7	22	1.8	2.6	7
八幡市	△ 0.4	△ 0.4	15	1.1	1.1	1	寝屋川市	△ 0.6	△ 0.4	27	0.9	2.0	4
京田辺市	△ 0.4	△ 0.2	15	0.9	2.1	2	河内長野市	△ 0.8	△ 0.9	28	0.9	0.9	7
南丹市	△ 1.2	△ 1.1	11	0.0	0.0	1	松原市	△ 0.9	△ 0.9	27	0.5	1.6	4
木津川市	△ 0.9	△ 1.5	22	0.0	0.0	1	大東市	△ 0.4	△ 0.2	18	0.0	△ 0.2	3
大阪府							和泉市	△ 0.5	△ 0.4	17	0.2	0.2	6
大阪市	0.8	1.2	222	10.6	13.3	167	箕面市	△ 0.1	△ 0.1	33	0.9	0.9	3
都島区	1.6	1.8	8	4.9	5.2	3	柏原市	1.5	1.5	27	4.4	3.7	6
福島区	4.2	5.7	7	11.6	12.6	8	羽曳野市	△ 0.7	△ 0.5	17	0.0	1.6	2
此花区	0.1	1.8	6	0.9	4.8	2	門真市	△ 1.1	△ 1.0	21	0.5	0.6	3
西港区	9.5	20.3	1	10.6	20.3	20	摂津市	△ 0.9	△ 0.7	18	0.3	0.6	4
大正区	1.0	1.5	8	1.9	6.6	4	高石市	0.0	0.4	14	0.7	1.1	6
天王寺区	△ 0.1	0.0	5	1.8	4.8	1	藤井寺市	1.1	0.8	11	1.7	1.5	3
浪速区	1.9	5.0	8	7.9	8.9	4	東大阪市	△ 0.6	△ 0.5	13	0.6	0.5	3
西淀川区	8.2	8.4	1	16.7	17.7	10	泉南市	△ 0.3	△ 0.3	56	0.8	0.7	17
東淀川区	0.2	0.6	9	1.4	1.7	2	四條畷市	△ 0.5	△ 0.5	20	0.3	0.3	2
東成区	0.4	0.3	19	0.7	3.6	6	交野市	△ 0.6	△ 0.8	10	1.2	0.6	3
生野区	0.1	0.4	6	1.6	1.5	4	大阪狭山市	△ 0.7	△ 0.4	16	0.0	0.0	2
旭城区	0.0	0.0	9	0.0	0.0	3	阪南市	0.2	0.5	12	3.6	2.8	2
城東区	0.6	1.0	17	2.7	2.9	1	兵庫県	△ 0.9	△ 1.1	18	0.0	0.0	1
阿倍野区	0.4	0.2	9	4.4	6.0	4	神戸市	0.4	0.5	284	6.1	6.0	61
住吉区	0.4	0.5	17	2.6	4.0	4	東灘区	1.3	1.7	33	2.9	3.8	6
東住吉区	0.1	0.3	15	△ 0.1	0.1	2	兵庫区	3.9	4.2	21	4.9	6.1	4
西淀川区	0.7	2.5	7	9.9	13.4	3	長田区	1.5	1.4	16	3.2	2.9	5
淀川区	0.8	0.8	11	10.0	7.9	8	須磨区	0.2	0.2	18	0.8	1.1	5
鶴見区	0.4	0.4	10	1.2	1.2	2	垂水区	△ 0.3	△ 0.3	39	1.3	1.8	8
住之江区	0.1	0.1	11	--	2.8	1	北区	0.0	0.4	59	1.6	1.8	3
平野区	0.1	0.1	18	0.6	0.7	3	中央区	△ 1.1	△ 1.0	50	0.9	1.9	3
中央区	4.3	4.5	5	15.1	17.2	29	西山区	2.2	2.6	13	12.1	11.0	25
中塚区	5.8	6.4	3	15.1	18.2	42	西宮市	△ 0.5	△ 0.4	35	0.7	0.7	2
堺区	1.5	2.1	129	6.3	6.5	16	西宮市	△ 0.1	0.1	48	1.5	2.7	15
堺区	2.3	3.2	25	9.9	9.9	6	西宮市	0.9	0.9	90	3.0	4.1	13

(変動率：%)

府県及び市名	住 宅 地			商 業 地			府県及び市名	住 宅 地			商 業 地		
	平 成 31 年	令和2年		平 成 31 年	令和2年			平 成 31 年	令和2年		平 成 31 年	令和2年	
	変動率	変動率	地点数	変動率	変動率	地点数		変動率	変動率	地点数	変動率	変動率	地点数
芦屋市	2.0	2.2	17	5.2	7.6	4	天理市	△ 0.4	△ 0.4	17	△ 0.2	△ 0.6	4
伊丹市	1.1	1.4	35	3.5	4.9	9	橿原市	0.0	0.3	19	0.3	0.2	10
宝塚市	0.1	0.5	49	2.4	3.1	8	桜井市	△ 0.5	△ 0.5	13	△ 0.2	△ 0.2	6
川西市	△ 1.1	△ 0.7	34	3.1	3.2	5	五條市	△ 2.1	△ 2.5	10	△ 2.5	△ 2.4	3
三田市	△ 0.8	△ 0.7	16	△ 0.1	0.4	3	御所市	△ 1.1	△ 0.9	8	△ 1.5	△ 1.4	2
奈良県							生駒市	0.4	0.2	29	1.1	1.1	5
奈良市	0.5	0.4	63	5.1	7.8	16	香芝市	0.0	△ 0.2	18	1.4	1.2	3
大和高田市	△ 0.4	△ 0.2	10	0.1	0.3	4	葛城市	△ 0.7	△ 0.7	7	△ 0.7	△ 0.6	1
大和郡	△ 0.2	△ 0.1	13	0.0	0.0	8	宇陀市	△ 1.0	△ 0.9	15	△ 0.3	△ 0.3	1

IV 名古屋圏の概況

1. 住宅地

(1) 価格水準

名古屋圏の沿線別駅周辺の住宅地の公示価格例は図－5のとおりである。

また、各市の平均価格並びに価格水準上位及び価格水準下位の標準地の価格は、第12表のとおりである。

(2) 変動率

名古屋圏を地域別に区分した変動率は、第13表のとおりであり、各市の変動率は、第14表のとおりである。

2. 商業地

(1) 価格水準

高位の価格水準の標準地をみると、

- ・名古屋中村5－2（名駅4丁目）18,500,000 円/m²
- ・名古屋中5－17（栄3丁目）11,600,000 円/m²
- ・名古屋中村5－1（名駅4丁目）11,300,000 円/m²
- ・名古屋中村5－21（名駅南1丁目）8,400,000 円/m²
- ・名古屋中5－1（栄3丁目）8,250,000 円/m²

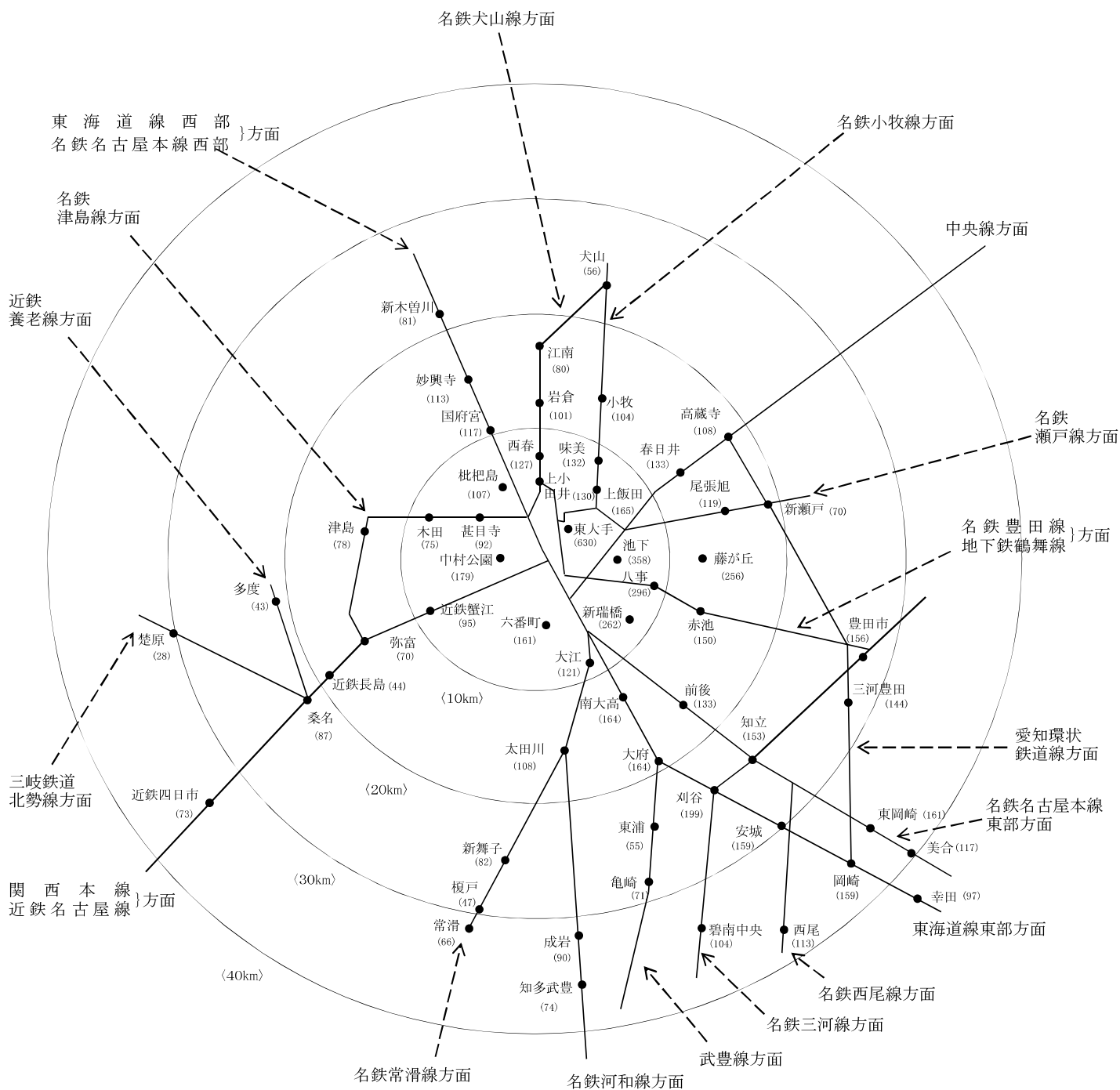
となっている。

また、名古屋圏の沿線別駅周辺の商業地の公示価格例は図－6のとおりである。

(2) 変動率

名古屋圏を地域別に区分した変動率は、第13表のとおりであり、各市の変動率は、第14表のとおりである。

図-5 名古屋圏の沿線別駅周辺住宅地の公示価格例



〔備考〕

- 1 表示の価格は、表示の地域において駅からおおむね1km程度にある標準地の令和2年1月1日における1平方メートル当たりの価格(単位千円)を示す。
- 2 <○○km>は、JR名古屋駅からの直線距離を示す。
- 3 標準地は、必ずしも従前と同一地点ではない。

公示価格例に記載された標準地（名古屋圏・住宅地）

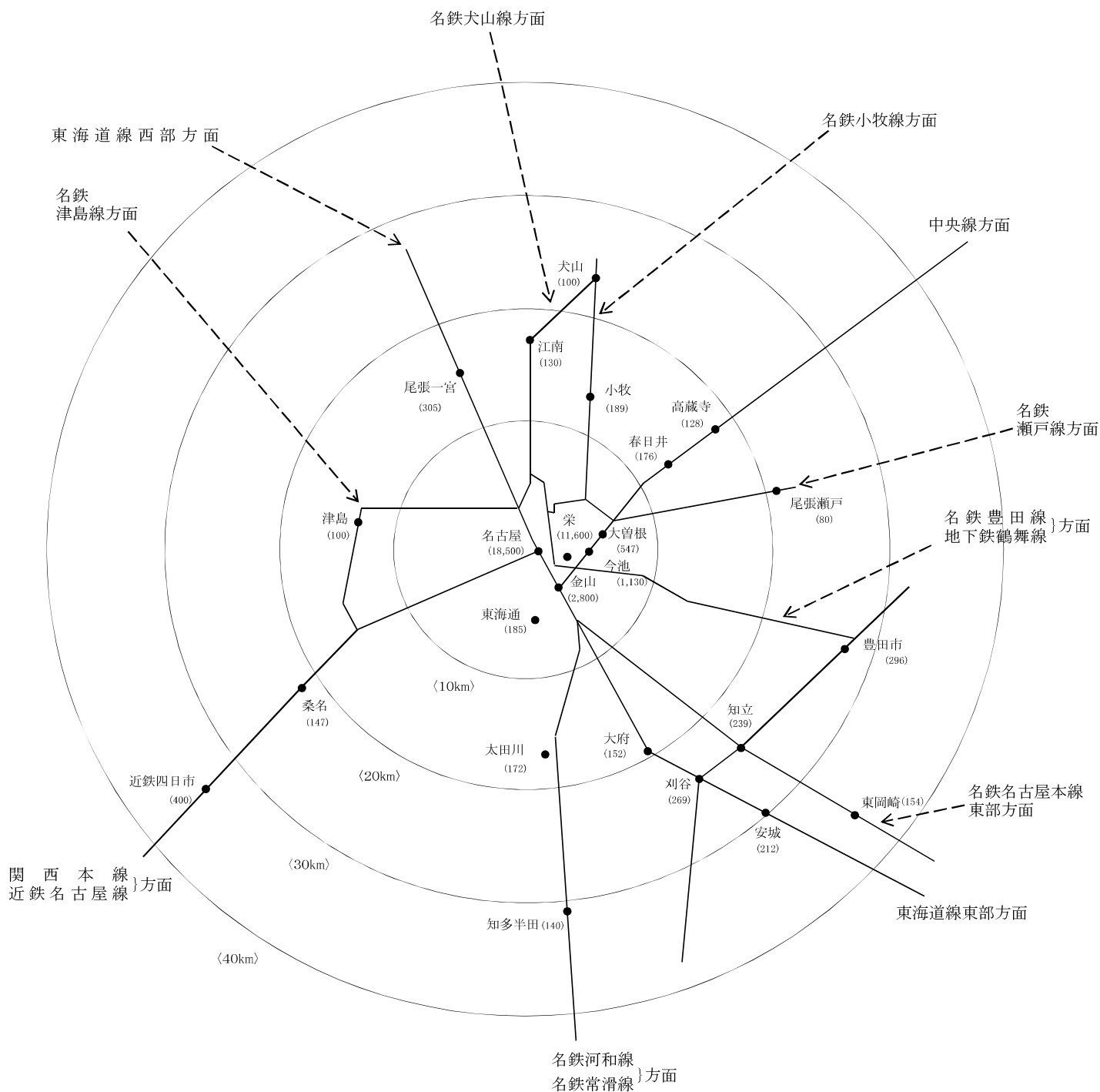
沿線	駅名等	標準地番号	所在	沿線	駅名等	標準地番号	所在	
10km圏内	東大手下	名古屋東	3	名古屋市東区白壁4丁目89番	愛知環状鉄道線	三河豊田	3	豊田市大林町14丁目13番5
		千種	5	名古屋市千種区桐林町2丁目37番		地下鉄東山線	藤が丘	7
	味美春日井	名古屋西	12	春日井市知多町4丁目50番	名鉄瀬戸線	尾張旭	16	尾張旭市東大道町原田2672番220
		井	4	名古屋市西区平出町276番		新瀬戸	10	瀬戸市上松山町1丁目158番
	中村公園	名古屋中村	11	名古屋市中村区长成町6丁目35番	中央線	春日井	22	春日井市貴船町109番
		昭和	6	名古屋市昭和区広路町字梅園53番7		高蔵寺	25	春日井市白山町2丁目6番12
	新瑞橋	名古屋瑞穂	4	名古屋市瑞穂区洲山町3丁目10番21	名鉄小牧線	小牧	12	小牧市小牧1丁目481番
		名古屋南	13	名古屋市南区堤町3丁目28番		名鉄大山線	岩倉	3
	飯田	12	名古屋市北区上飯田北町2丁目35番	江南	2		江南市野白町西千丸131番	
	六番町	熱田	1	名古屋市熱田区二番2丁目1914番	犬山		4	犬山市大字犬山字西古券468番
	近鉄蟹江甚目杷西木	蟹江	1	蟹江町学戸6丁目255番	東海道線西部・名鉄名古屋本線西部	国府宮	4	稲沢市小沢4丁目42番5
		島	1	あま市本郷中19番外		妙興寺	14	一宮市花池3丁目21番6
		春北名古屋	13	北名古屋九之坪小松57番		新木曾川	22	一宮市木曾川町内割田字三反田39番
		あま	11	あま市木田宮西52番9	名鉄津島線	津島	2	津島市柳原町2丁目12番
東海道線東部		南大高	22	名古屋市緑区南大高1丁目502番		関西本線・近鉄名古屋線	弥富	1
大府刈谷安岡幸	大府	9	大府市桃山町4丁目221番	近鉄長島	11		桑名市長島町又木字熊沢85番30	
	刈谷	1	刈谷市大手町5丁目38番5	桑名	24		桑名市大字東方字徳成1601番30	
	安岡	1	安城市錦町183番	近鉄四日市	6		四日市市赤堀新町223番	
	幸田	2	幸田町大字芦谷字北屋敷52番20	近鉄養老線	多度桑名	31	桑名市多度町戸津字尾津森508番46	
武豊線	東浦	5	東浦町大字藤江字前田45番2		三岐鉄道北勢線	6	いなべ市員弁町下笠田字楠1622番4	
名鉄豊田線	豊田市	1	半田市前田町112番	名鉄河和線	太田川	14	東海市中央町6丁目155番1	
地下鉄鶴舞線	赤池	4	日進市赤池南2丁目1604番		知多武豊	9	半田市郷中町2丁目22番1	
名鉄三河線	碧南中央	5	碧南市向陽町2丁目47番1		名鉄常滑線	3	知多市新舞子東町2丁目8番13	
名鉄西尾線	西尾	1	西尾市高昌町6丁目51番2	名鉄名古屋本線東部	新舞子	10	常滑市新浜町2丁目8番	
名鉄名古屋本線東部	後立	9	豊明市三崎町ゆたか台18番7		常滑	1	常滑市新開町2丁目142番	
	岡崎	8	知立市池端3丁目59番	名鉄名古屋本線東部	明立	8	豊明市三崎町ゆたか台18番7	
	東岡崎	44	岡崎市明大寺町字耳取90番3外		岡崎	9	岡崎市美合新町12番27	
	美合	9	岡崎市美合新町12番27					

第12表 名古屋圏の市の住宅地の平均価格等

(単位：円/㎡)

都府県名	道名	市区名	標準地数	平均価格	上位の価格	下位の価格	都府県名	道名	市区名	標準地数	平均価格	上位の価格	下位の価格
愛知県		名古屋市	347	188,700	1,400,000	72,300	愛知県		安城市	22	130,500	172,000	59,200
		千種区	26	248,900	385,000	159,000			西尾市	40	62,400	113,000	29,700
		東区	13	417,900	950,000	240,000			犬山市	18	63,200	105,000	34,000
		北区	19	166,600	227,000	109,000			常滑市	15	44,900	66,100	27,300
		西区	17	177,800	286,000	120,000			江南市	9	77,100	100,000	47,500
		中村区	16	178,900	235,000	132,000			小牧市	25	86,500	113,000	41,900
		中区	5	849,200	1,400,000	348,000			稲沢市	20	78,300	139,000	35,500
		昭和区	12	288,300	381,000	233,000			東海市	29	92,000	132,000	60,500
		瑞穂区	17	244,100	305,000	163,000			大府市	16	124,300	166,000	52,400
		熱田区	13	205,900	330,000	136,000			知多市	16	70,700	97,800	45,600
		中川区	40	126,800	190,000	82,500			知立市	14	125,300	158,000	98,700
		港区	20	107,600	144,000	85,300			尾張旭市	20	100,700	135,000	73,500
		南区	21	132,900	194,000	93,100			高浜市	12	83,800	114,000	66,900
		守山区	36	120,800	167,000	72,300			岩倉市	10	106,100	143,000	84,400
		緑区	40	147,800	177,000	99,700			豊明市	11	110,200	133,000	64,000
		名東区	24	204,800	330,000	117,000			日進市	14	134,300	175,000	59,400
		天白区	28	171,300	241,000	131,000			愛西市	11	53,700	65,500	28,000
		岡崎市	72	103,400	161,000	33,700			清須市	27	94,700	108,000	74,500
		一宮市	46	78,100	274,000	39,800			北名古屋市	18	102,200	143,000	75,200
		瀬戸市	38	57,500	88,800	19,600			弥富市	11	64,500	82,500	31,200
半田市	28	76,500	112,000	43,800	みよし市	9	116,100	149,000	86,200				
春日井市	49	105,400	167,000	45,400	あま市	18	73,800	92,200	63,500				
津島市	11	59,100	78,500	45,000	長久手市	13	152,500	189,000	72,100				
碧南市	19	72,000	104,000	40,000	三重県	四日市市	62	47,300	73,200	19,800			
刈谷市	29	142,300	199,000	70,000		桑名市	39	51,600	87,800	12,600			
豊田市	58	108,800	174,000	20,000		いなべ市	7	25,400	40,000	13,900			

図-6 名古屋圏の沿線別駅周辺商業地の公示価格例



〔備考〕

- 1 表示の価格は、表示の地域において代表的な令和2年1月1日における1平方メートル当たりの価格(単位千円)を示す。
- 2 <〇〇km>は、JR名古屋駅からの直線距離を示す。
- 3 標準地は、必ずしも従前と同一地点ではない。

公示価格例に記載された標準地（名古屋圏・商業地）

沿線	駅名等	標準地番号	所在	沿線	駅名等	標準地番号	所在
10km圏内	栄	名古屋中 5 - 17	名古屋市中区栄3丁目501番1外	名鉄瀬戸線	尾張瀬戸	瀬戸 5 - 3	瀬戸市栄町39番8
	名古屋	名古屋中村 5 - 2	名古屋市中村区名駅4丁目701番1外	中央線	春日井高蔵寺	春日井 5 - 5 春日井 5 - 7	春日井市瑞穂通6丁目7番1外 春日井市高蔵寺町北3丁目12番18外
	大曽根	名古屋北 5 - 12	名古屋市北区大曽根3丁目1405番外	名鉄小牧線	小牧	小牧 5 - 8	小牧市中央1丁目267番外
	金山	名古屋中 5 - 4	名古屋市中区金山4丁目615番	名鉄大山線	江犬	江南 5 - 2 江犬山 5 - 1	江南市古知野町朝日99番外 犬山市大字犬山字東古券195番2外
	今池	千種 5 - 5	名古屋市千種区今池1丁目805番外	東海道線西部	尾張一宮	一宮 5 - 3	一宮市栄3丁目7番13
東海通	名古屋港 5 - 1	名古屋市港区東海通3丁目20番9	名鉄津島線	津島	津島 5 - 1	津島市藤浪町1丁目18番1外	
東海道線東部	大府	大府 5 - 1	大府市中央町3丁目73番	関西本線・近鉄名古屋線	桑名	桑名 5 - 1	桑名市末広町58番外
	刈谷	刈谷 5 - 4	刈谷市桜町1丁目24番	近鉄四日市	四日市 5 - 1	四日市市諏訪栄町212番	
	安城	安城 5 - 1	安城市御幸本町343番1外	名鉄河和線・名鉄常滑線	太田川	東海 5 - 1 半田 5 - 1	東海市大田町後田17番1外 半田市天王町1丁目58番
名鉄名古屋本線東部	知立	知立 5 - 3	知立市栄1丁目1番				
	岡崎	岡崎 5 - 1	岡崎市康生通東2丁目41番				
名鉄豊田線	豊田市	豊田 5 - 7	豊田市若宮町1丁目8番1外				

第13表 名古屋圏の地域別対前年平均変動率

(変動率：%)

	住 宅 地		商 業 地	
	平成31年	令和2年	平成31年	令和2年
	H30.1.1 }	H31.1.1 }	H30.1.1 }	H31.1.1 }
	H31.1.1	R2.1.1	H31.1.1	R2.1.1
愛知県	1.4	1.2	5.0	4.4
名古屋市	2.3	2.0	8.9	7.7
尾張地域	0.9	0.7	1.1	1.2
西三河地域	1.8	1.9	1.3	1.4
知多地域	△ 0.2	△ 0.1	△ 0.2	0.0
三重県	△ 0.3	△ 0.1	0.6	1.0
四日市市	△ 0.1	0.1	0.8	1.2
名古屋圏	1.2	1.1	4.7	4.1

(注) 1. 愛知県の地域区分は、以下のとおりである。

尾張地域：一宮市、瀬戸市、春日井市、津島市、犬山市、江南市、小牧市、稲沢市、尾張旭市、岩倉市、豊明市、日進市、愛西市、清須市、北名古屋市、弥富市、あま市、長久手市、東郷町、豊山町、大口町、扶桑町、大治町、蟹江町、飛島村

西三河地域：岡崎市、碧南市、刈谷市、豊田市、安城市、西尾市、知立市、高浜市、みよし市、幸田町

知多地域：半田市、常滑市、東海市、大府市、知多市、阿久比町、東浦町、南知多町、美浜町、武豊町

第14表 名古屋圏の市の対前年平均変動率

(変動率：%)

県及び市名	住 宅 地			商 業 地			県及び市名	住 宅 地			商 業 地		
	平成31年 変動率	令和2年		平成31年 変動率	令和2年			平成31年 変動率	令和2年		平成31年 変動率	令和2年	
		変動率	地点数		変動率	地点数			変動率	地点数		変動率	地点数
愛知県							安城市	2.3	3.0	22	1.7	1.9	9
名古屋市	2.3	2.0	346	8.9	7.7	223	西尾市	△ 0.5	△ 0.7	38	△ 0.3	△ 0.5	10
千種区	2.1	1.9	26	7.0	6.5	23	犬山市	△ 0.2	△ 0.6	18	0.0	△ 0.5	4
東区	5.4	6.0	13	14.1	11.2	14	常滑市	△ 0.5	△ 0.3	15	△ 0.3	△ 0.2	4
北区	0.7	1.1	18	2.2	2.8	12	江南市	0.3	0.3	9	0.0	0.3	6
西村区	1.8	2.1	17	5.1	6.7	17	小牧市	0.3	0.4	25	0.7	0.6	8
中区	6.4	3.2	16	14	13.2	32	稲沢市	0.4	0.1	19	0.6	1.0	4
昭和区	24.1	18.5	5	19.5	14.2	41	東海市	0.5	0.8	28	0.4	0.9	6
瑞穂区	3.6	1.2	12	3.5	2.1	10	大府市	2.8	2.6	16	3.1	3.5	5
熱田区	2.2	1.1	17	2.1	1.7	8	知多市	△ 0.3	△ 0.1	16	△ 0.5	0.0	4
中川区	5.7	5.7	13	10.8	12.1	10	知立市	2.0	2.6	14	1.8	2.4	3
南区	0.5	0.7	40	1.9	2.1	14	尾張旭市	0.7	0.5	20	0.0	1.1	3
港南区	0.3	0.8	20	0.4	1.1	7	高浜市	0.9	1.2	12	1.4	1.1	2
守山区	1.3	1.2	21	0.5	1.4	7	岩倉市	0.5	0.6	10	0.2	0.2	4
緑区	2.2	1.9	36	1.9	1.8	8	豊明市	1.7	2.0	11	1.3	1.3	3
名東区	1.0	0.7	40	1.3	1.1	7	日進市	2.4	1.3	14	3.2	2.5	2
天白区	2.7	2.1	24	2.4	2.6	7	愛西市	△ 0.5	△ 2.1	11	--	--	--
岡崎市	1.5	1.1	28	2.3	1.8	6	清須市	0.4	0.8	25	0.8	1.6	3
一宮市	1.8	1.8	72	0.6	0.5	32	北名古屋市	0.1	0.7	17	0.0	0.7	2
瀬戸市	1.3	0.9	46	1.8	2.0	26	弥富市	0.3	0.3	11	0.0	0.0	1
半田市	0.9	0.6	38	0.4	0.9	7	みよし市	2.0	1.6	9	1.1	1.4	2
春日井市	0.1	0.2	28	△ 0.4	0.0	9	あま市	0.0	△ 0.1	18	△ 0.3	△ 0.4	2
津島市	2.2	2.1	48	2.3	2.2	14	長久手市	3.7	2.3	13	3.7	3.0	2
碧南市	△ 0.5	△ 1.5	10	△ 0.7	△ 1.2	3	三重県						
刈谷市	0.8	1.0	19	0.0	0.2	4	四日市市	△ 0.1	0.1	62	0.8	1.2	28
豊田市	3.1	3.6	29	3.3	4.0	7	桑名市	△ 0.3	△ 0.2	37	0.4	0.6	7
	3.3	2.9	58	3.8	3.4	13	いなべ市	△ 0.7	△ 0.6	7	△ 0.6	△ 0.2	2

V 地方圏の概況

1. 価格水準

地方圏の人口10万以上の都市における住宅地の平均価格並びに価格水準上位及び価格水準下位の標準地の価格は、第15表のとおりである。

2. 変動率

地方圏の人口10万以上の都市の対前年変動率は、第16表のとおりである。

第15表 地方圏の人口10万以上の市の住宅地の平均価格等

(単位：円/㎡)

地 方	道 県	都市名 [人口万人]	標準地数	平 均 価 格	上位の価格	下位の価格			
北 海 道	北 海 道	札幌市 (196)	308	78,800	589,000	3,150			
		中央区 (24)	26	171,100	589,000	49,800			
		北区 (29)	46	66,600	200,000	14,800			
		東区 (26)	37	77,700	230,000	10,900			
		白石区 (21)	28	80,400	168,000	14,000			
		豊平区 (22)	32	102,400	160,000	50,500			
		南区 (14)	37	40,900	120,000	3,150			
		西区 (22)	29	86,100	151,000	20,000			
		厚別区 (13)	27	76,500	139,000	7,700			
		手稲区 (14)	27	48,200	73,300	19,500			
		清田区 (11)	19	52,100	70,000	30,700			
		函館市 (26)	32	39,700	69,300	11,500			
		小樽市 (12)	32	16,200	43,000	1,650			
		旭川市 (34)	63	20,100	39,000	2,800			
		釧路市 (17)	32	17,600	28,500	4,400			
		帯広市 (17)	30	24,700	32,800	9,100			
		北見市 (12)	14	14,700	24,400	5,200			
		苫小牧市 (17)	51	15,700	32,700	840			
		江別市 (12)	29	26,300	41,500	3,900			
		東 北	青 森 県	青森市 (28)	49	33,300	75,600	8,000	
				弘前市 (17)	31	28,600	58,800	6,000	
				八戸市 (23)	35	32,700	52,700	7,000	
				岩 手 県	盛岡市 (29)	46	47,800	84,800	12,600
					一関市 (12)	6	22,400	38,600	8,120
					奥州市 (12)	9	18,600	29,000	9,900
				宮 城 県	仙台市 (106)	223	97,200	402,000	7,600
					青葉区 (29)	61	110,000	402,000	7,600
					宮城野区 (19)	39	85,300	400,000	27,500
					若林区 (14)	29	120,800	220,000	17,800
		太白区 (23)	53		84,900	200,000	8,400		
		泉区 (21)	41		88,500	233,000	17,300		
		石巻市 (14)	24		32,000	63,800	9,500		
		大崎市 (13)	12		19,800	35,500	11,100		
		秋 田 県	秋田市 (31)	60	32,300	67,600	4,100		
			山 形 県	山形市 (25)	24	53,800	84,500	18,000	
鶴岡市 (13)	11			21,500	36,700	4,350			
酒田市 (10)	17			22,800	33,800	5,900			
福 島 県	福島市 (28)	38	47,600	88,600	16,600				
	会津若松市 (12)	24	33,500	63,000	7,770				
	郡山市 (32)	52	55,000	125,000	10,100				
	いわき市 (32)	78	43,400	79,800	13,000				
新 潟 県	新 潟 県	新潟市 (79)	107	55,500	171,000	6,780			
		北区 (7)	10	29,600	43,500	6,780			
		東区 (14)	12	66,500	81,800	15,200			
		中央区 (18)	22	99,900	171,000	66,200			
		江南区 (7)	13	40,000	87,100	11,900			
		秋葉区 (8)	16	26,700	49,500	8,310			
		南区 (4)	3	29,400	42,800	18,000			
		西区 (16)	25	58,300	116,000	9,650			
		西蒲区 (6)	6	26,300	31,300	21,500			
		長岡市 (27)	48	37,600	75,000	4,170			
		上越市 (19)	35	26,200	52,200	4,880			
		関 東	茨 城 県	水戸市 (27)	48	39,900	105,000	11,700	
				日立市 (18)	39	34,900	52,700	9,350	

地 方	道 県	都市名 [人口万人]	標準地数	平 均 価 格	上位の価格	下位の価格			
関 東	茨 城 県	土浦市 (14)	32	30,000	49,400	9,220			
		古河市 (14)	26	35,300	74,300	10,600			
		つくば市 (23)	29	57,900	208,000	9,480			
		ひたちなか市 (16)	31	31,500	52,000	12,400			
		筑西市 (11)	19	19,700	32,000	8,600			
	栃 木 県	宇都宮市 (52)	78	60,500	130,000	13,000			
		足利市 (15)	33	29,100	51,700	13,800			
		栃木市 (16)	44	23,300	41,100	8,800			
		佐野市 (12)	32	27,100	38,900	10,300			
		小山市 (17)	27	38,700	75,600	9,200			
		那須塩原市 (12)	8	22,000	28,700	14,100			
		群 馬 県	前橋市 (34)	44	51,500	84,600	14,800		
			高崎市 (37)	43	56,700	145,000	22,200		
			桐生市 (11)	23	28,200	37,500	11,900		
	伊勢崎市 (21)		25	34,100	43,300	20,300			
	太田市 (22)		35	34,900	67,700	14,000			
	埼 玉 県	深谷市 (14)	22	44,000	66,200	16,500			
		山 梨 県	甲府市 (19)	30	44,900	62,000	13,700		
			長 野 県	長野市 (38)	48	53,300	122,000	10,200	
		松本市 (24)		34	47,800	87,800	11,700		
		上田市 (16)		10	38,100	60,400	19,400		
		飯田市 (10)		5	24,400	29,900	12,400		
		北 陸		富 山 県	富山市 (42)	68	43,300	118,000	13,600
				高岡市 (17)	32	33,000	71,300	17,000	
	石 川 県	金沢市 (45)	67	80,900	186,000	29,000			
		小松市 (11)	17	29,600	44,100	13,600			
	福 井 県	白山市 (11)	10	45,300	67,000	18,400			
		福井市 (26)	40	51,000	95,300	13,200			
	中 部	岐 阜 県	岐阜市 (41)	70	62,300	164,000	14,100		
			大垣市 (16)	29	53,300	86,600	21,400		
	多治見市 (11)		16	37,800	80,600	18,500			
	各務原市 (15)		21	53,000	76,100	26,500			
	可児市 (10)		6	32,500	48,100	19,000			
静 岡 県	静岡市 (70)	84	114,200	341,000	37,700				
	葵区 (25)	25	127,000	273,000	37,700				
	駿河区 (21)	28	128,200	341,000	40,400				
	清水区 (24)	31	91,200	180,000	42,700				
	浜松市 (80)	88	73,300	295,000	23,800				
	中区 (24)	29	101,800	295,000	59,600				
	東区 (13)	14	76,700	98,700	46,100				
	西区 (11)	13	53,300	120,000	27,000				
	南区 (10)	8	69,900	79,400	53,300				
	北区 (9)	13	44,500	81,600	23,800				
	浜北区 (10)	8	60,700	78,000	42,600				
	天竜区 (3)	3	35,100	42,500	24,400				
	沼津市 (20)	30	87,700	137,000	32,100				
	三島市 (11)	14	99,500	160,000	29,500				
	富士宮市 (13)	28	39,100	63,000	5,200				
	富士市 (25)	39	62,300	97,600	26,300				
	磐田市 (17)	23	49,600	84,000	17,200				
焼津市 (14)	17	48,500	81,300	17,100					
掛川市 (12)	8	46,900	80,800	19,400					
藤枝市 (15)	20	61,200	104,000	22,300					
愛 知 県	豊橋市 (38)	44	77,900	127,000	18,200				
	豊川市 (19)	35	72,400	106,000	29,900				

地 方	道 県	都市名 [人口万人]	標準地数	平 均 価 格	上位の価格	下位の価格	
中 部	三 重 県	津市 (28)	43	40,800	113,000	10,400	
		伊勢市 (13)	12	33,400	58,300	12,100	
		松阪市 (16)	23	31,100	66,400	12,300	
		鈴鹿市 (20)	32	36,900	60,700	12,800	
近 畿	滋 賀 県	大津市 (34)	59	76,100	227,000	18,000	
		彦根市 (11)	19	42,300	68,600	14,200	
		長浜市 (12)	19	29,100	69,600	10,400	
		草津市 (13)	14	115,900	293,000	30,500	
	兵 庫 県	東近江市 (11)	22	32,500	60,600	10,800	
		姫路市 (54)	90	68,100	190,000	15,600	
		明石市 (30)	35	98,700	178,000	50,900	
		加古川市 (27)	23	69,800	121,000	16,500	
		和 歌 山 県	和歌山市 (37)	47	60,700	170,000	17,900
			鳥 取 県	鳥取市 (19)	36	39,000	94,000
島 根 県	米子市 (15)	18		32,200	50,000	11,600	
	松 江市 (20)	松江市 (20)	40	48,400	83,700	11,300	
出 雲 市 (18)		出雲市 (18)	10	27,500	45,000	8,510	
	岡 山 県	岡山市 (71)	95	59,800	168,000	8,170	
北区 (30)		34	79,100	168,000	19,800		
中区 (15)		18	70,100	159,000	22,400		
東区 (10)		19	29,900	49,700	8,170		
南区 (17)		24	48,200	82,300	16,600		
倉敷市 (48)		82	46,300	128,000	11,100		
津山市 (10)		9	19,400	44,300	3,230		
広 島 県		広島市 (120)	192	132,600	1,480,000	20,800	
		中区 (13)	15	386,500	1,480,000	139,000	
		東区 (12)	24	123,500	305,000	40,400	
		南区 (14)	19	182,100	280,000	97,100	
		西区 (19)	29	137,700	228,000	31,500	
		安佐南区 (24)	34	103,100	178,000	25,800	
		安佐北区 (15)	28	61,100	105,000	20,800	
	安芸区 (8)	17	80,200	141,000	22,000		
	佐伯区 (14)	26	102,800	189,000	40,600		
	呉市 (22)	34	58,600	148,000	17,200		
	尾道市 (14)	26	38,900	68,400	8,180		
	福山市 (47)	76	46,500	115,000	14,800		
	東広島市 (19)	28	50,200	115,000	11,600		
	廿日市市 (12)	22	70,400	145,000	9,100		
山 口 県	下関市 (26)	53	37,000	87,100	8,450		
	宇部市 (17)	6	26,300	35,300	11,800		
	山口市 (19)	11	32,700	66,200	10,200		
	防府市 (12)	18	26,400	39,600	10,600		
	岩国市 (14)	24	42,800	83,600	11,200		
	周南市 (14)	27	34,600	74,600	9,510		
	四 国	徳 島 県	徳島市 (25)	43	74,000	145,000	14,300
			高松市 (43)	57	60,000	253,000	10,800
		丸 亀 市 (11)	丸亀市 (11)	13	37,600	72,000	20,000
			愛 媛 県	松山市 (51)	43	91,900	221,000
今治市 (16)		24		39,100	71,000	20,400	
新居浜市 (12)		20		41,300	66,800	24,200	
西条市 (11)		17		36,400	58,700	19,200	
高 知 県		高知市 (33)	48	71,500	148,000	15,700	
		九 州 沖 縄	北九州市 (96)	144	52,500	102,000	11,100
			門司区 (10)	20	48,400	96,500	21,900
若松区 (8)	17		38,900	60,300	17,000		

地 方	道 県	都市名 [人口万人]	標準地数	平 均 価 格	上位の価格	下位の価格
九州 沖縄	福岡 県	戸畑区 (6)	7	74,300	102,000	36,800
		小倉北区 (18)	20	65,300	92,300	40,000
		小倉南区 (21)	27	53,600	86,700	24,700
		八幡東区 (7)	15	47,200	88,600	11,100
		八幡西区 (25)	38	51,200	89,000	20,300
		福岡市 (154)	197	161,800	800,000	15,700
		東区 (31)	42	94,000	242,000	36,500
		博多区 (23)	16	143,600	248,000	70,700
		中央区 (19)	22	353,300	800,000	140,000
		南区 (26)	32	156,700	341,000	64,300
		西区 (21)	24	109,000	235,000	28,200
		城南区 (13)	17	137,800	310,000	65,500
		早良区 (22)	44	179,400	500,000	15,700
		大牟田市 (12)	22	22,800	38,000	12,100
	久留米市 (31)	36	52,600	124,000	17,400	
	飯塚市 (13)	9	21,900	37,100	8,630	
	筑紫野市 (10)	12	68,200	92,500	28,100	
	春日市 (11)	15	121,200	220,000	83,900	
	大野城市 (10)	13	104,100	186,000	48,700	
	糸島市 (10)	10	36,000	65,800	11,300	
	佐賀 県	佐賀市 (23)	26	40,100	74,700	11,200
		唐津市 (12)	11	28,600	56,000	9,100
	長崎 県	長崎市 (42)	64	60,900	238,000	2,470
		佐世保市 (25)	43	34,800	65,000	4,320
		諫早市 (14)	15	36,500	54,600	16,700
	熊本 県	熊本市 (73)	95	69,400	196,000	15,400
		中央区 (18)	23	106,400	196,000	63,100
		東区 (19)	23	70,100	98,400	37,500
		西区 (9)	14	57,400	103,000	35,900
		南区 (13)	16	53,300	104,000	16,400
		北区 (14)	19	46,400	65,400	15,400
		八代市 (13)	7	25,500	33,000	17,100
	大分 県	大分市 (48)	79	53,900	329,000	12,100
		別府市 (12)	25	40,900	69,000	3,280
宮崎 県	宮崎市 (40)	65	47,900	106,000	10,000	
	都城市 (17)	15	17,300	34,900	6,200	
	延岡市 (12)	22	30,200	54,100	6,700	
鹿児島 県	鹿児島市 (60)	68	89,800	250,000	11,700	
	鹿屋市 (10)	8	12,400	22,600	3,500	
	霧島市 (13)	13	19,300	35,000	6,800	
沖縄 県	那覇市 (32)	30	177,000	385,000	105,000	
	浦添市 (11)	13	135,900	183,000	101,000	
	沖縄市 (14)	8	75,300	89,100	61,300	
		うるま市 (12)	6	42,800	61,100	29,500

(注) 表中の人口は住民基本台帳に基づく人口(平成31年1月1日現在)による概数である(千人以下は四捨五入)。

第16表 地方圏の人口10万以上の市の対前年平均変動率

(変動率：%)

地 方	道 県	都市名 (人口万人)	住 宅 地			商 業 地		
			平成31年 変動率	令和2年		平成31年 変動率	令和2年	
				変動率	地点数		変動率	地点数
北 海 道	北海道	札幌市 (196)	4.0	7.1	307	8.8	10.2	148
		中央区 (24)	5.7	8.0	26	14.5	14.8	33
		北東区 (29)	4.9	7.3	46	12.2	12.1	18
		白石区 (26)	3.8	6.6	37	7.2	8.3	17
		豊平区 (21)	6.5	9.2	27	10.1	11.4	16
		南区 (22)	4.7	7.3	32	8.8	9.6	13
		西区 (14)	0.3	2.1	37	1.9	3.5	11
		厚別区 (22)	4.1	5.9	29	5.7	6.8	17
		手稲区 (13)	6.2	10.5	27	9.5	13.2	9
		清田区 (14)	2.8	9.9	27	1.2	6.4	9
		函館市 (11)	1.4	6.5	19	0.5	3.8	5
		小樽市 (26)	△ 0.3	△ 0.3	32	1.1	1.5	23
		旭川市 (12)	△ 0.6	0.9	32	2.5	11.2	12
		釧路市 (34)	△ 0.4	△ 0.4	63	0.0	0.3	23
		帯広市 (17)	△ 0.2	△ 0.2	32	0.1	0.0	15
		北見市 (17)	1.1	2.9	29	△ 0.2	0.3	9
		小牧市 (12)	△ 0.4	△ 0.4	14	△ 1.0	△ 0.8	5
		苫小牧市 (17)	△ 1.6	△ 1.1	51	△ 1.4	△ 1.2	17
		東 北	青森県	江別市 (12)	0.1	1.5	29	0.0
青森市 (28)	△ 0.4			△ 0.4	48	0.1	0.2	20
弘前市 (17)	0.0			0.3	31	△ 0.1	0.1	9
岩手県	八戸市 (23)		△ 0.3	△ 0.2	35	0.1	0.1	13
	盛岡市 (29)		0.4	0.7	46	1.2	0.9	19
宮城県	一関市 (12)		△ 2.3	△ 2.0	5	△ 4.3	△ 3.4	4
	奥州市 (12)		△ 0.8	△ 0.7	9	△ 3.4	△ 3.4	4
	仙台市 (106)		5.8	5.7	222	10.7	10.9	81
	青葉区 (29)		6.7	7.1	60	12.6	12.9	50
秋田県	宮城野区 (19)		3.5	3.7	39	7.6	7.9	12
	若林区 (14)		6.0	5.0	29	9.3	9.9	9
	太白区 (23)		6.0	6.4	53	6.1	5.6	5
	大泉区 (21)		6.0	5.3	41	6.1	5.8	5
	石巻市 (14)		△ 0.6	△ 0.7	22	0.7	0.2	12
	大崎市 (13)		△ 0.1	0.1	12	△ 1.9	△ 0.7	6
	秋田山形市 (31)		△ 0.1	0.2	60	△ 0.3	0.2	25
山形県	山形市 (25)		2.6	3.1	23	0.6	1.6	15
	鶴岡市 (13)		△ 0.5	△ 0.3	11	△ 1.2	△ 1.2	6
	酒田市 (10)		△ 0.1	0.0	17	△ 1.4	△ 1.1	3
福島県	福島市 (28)	2.3	1.7	38	2.3	2.1	20	
	会津若松市 (12)	0.7	0.4	24	0.0	△ 0.1	8	
	郡山市 (32)	2.2	1.5	52	1.9	1.7	17	
	いわき市 (32)	1.1	0.0	77	1.1	0.2	19	
新 潟 県	新潟県	新潟市 (79)	0.7	0.7	107	0.5	0.7	35
		北区 (7)	1.2	0.8	10	△ 0.7	△ 0.3	2
		東区 (14)	1.6	1.8	12	0.5	1.2	5
		中央区 (18)	1.6	1.6	22	1.4	1.7	19
		江南区 (7)	1.3	1.4	13	--	--	--
		秋葉区 (8)	△ 0.7	△ 0.7	16	△ 1.4	△ 1.2	4
		南区 (4)	△ 0.5	△ 0.5	3	--	--	--
		西区 (16)	0.6	0.6	25	0.6	0.4	2
		西蒲区 (6)	△ 1.8	△ 1.5	6	△ 3.0	△ 2.7	3
		長岡市 (27)	△ 1.0	△ 0.9	48	△ 1.6	△ 1.3	15
関 東	茨城県	上越市 (19)	△ 1.9	△ 1.6	35	△ 2.8	△ 2.3	10
		水戸市 (27)	△ 0.5	△ 0.5	48	△ 0.3	△ 0.2	17
		日立市 (18)	△ 0.6	△ 0.5	38	△ 0.5	△ 0.4	8

(変動率：%)

地 方	道 県	都市名 (人口万人)	住 宅 地			商 業 地		
			平成31年 変動率	令和2年		平成31年 変動率	令和2年	
				変動率	地点数		変動率	地点数
関 東	茨城県	土 浦 市 (14)	△ 0.1	0.0	32	0.0	0.1	9
		古 河 市 (14)	△ 0.1	0.0	26	0.1	0.0	8
		つ く ば 市 (23)	△ 0.3	△ 0.2	28	1.1	1.1	6
		ひ たち な か 市 (16)	△ 0.4	△ 0.1	31	△ 0.6	△ 0.5	6
		筑 西 市 (11)	△ 0.6	△ 0.8	19	△ 0.7	△ 0.6	4
	栃木県	宇 都 宮 市 (52)	0.3	0.4	77	0.7	0.9	32
		足 利 市 (15)	△ 1.5	△ 1.8	33	△ 1.3	△ 1.2	5
		栃 木 市 (16)	△ 1.0	△ 1.5	44	△ 1.2	△ 2.4	9
		佐 野 市 (12)	△ 1.1	△ 1.2	32	△ 0.7	△ 1.2	6
		小 山 市 (17)	0.3	0.4	27	0.2	0.4	7
	群馬県	須 塩 原 市 (12)	△ 1.4	△ 1.4	8	△ 1.2	△ 1.1	4
		前 橋 市 (34)	△ 0.3	△ 0.3	44	△ 0.2	△ 0.2	25
		高 崎 市 (37)	0.1	0.2	43	1.8	2.3	22
		桐 生 市 (11)	△ 1.5	△ 1.6	23	△ 1.3	△ 1.5	10
		伊 勢 崎 市 (21)	△ 0.2	△ 0.3	25	△ 0.1	△ 0.4	9
	埼玉県	田 市 (22)	0.1	0.1	35	0.7	0.7	12
		深 谷 市 (14)	0.0	0.0	22	0.0	0.1	5
	山梨県	甲 府 市 (19)	△ 0.9	△ 0.6	30	△ 0.1	0.0	21
	長野県	長 野 市 (38)	0.1	△ 0.4	48	0.4	0.4	24
		松 本 市 (24)	0.8	0.9	34	0.4	0.7	18
上 田 市 (16)		△ 0.4	△ 0.4	10	△ 0.9	△ 0.9	6	
飯 田 市 (10)		△ 0.4	△ 0.4	5	△ 1.3	△ 1.1	6	
富 山 市 (42)		0.8	0.8	68	0.7	0.7	31	
北 陸	富山県	高 岡 市 (17)	△ 0.7	△ 0.7	32	△ 0.6	△ 0.9	12
		石 川 県	金 沢 市 (45)	2.0	4.3	67	4.5	5.5
	小 白 山 市 (11)	△ 0.2	0.6	17	△ 0.8	0.9	4	
中 部	福井県	白 山 市 (11)	0.1	1.3	10	△ 0.8	△ 0.5	3
		福 井 市 (26)	△ 0.5	△ 0.5	40	0.5	0.6	18
	岐阜県	岐 阜 市 (41)	△ 0.6	△ 0.6	68	△ 0.3	△ 0.1	29
		大 垣 市 (16)	△ 0.5	△ 0.6	29	△ 0.2	△ 0.5	12
		多 治 見 市 (11)	△ 0.3	△ 0.1	16	0.8	1.6	6
		各 務 原 市 (15)	△ 0.5	△ 0.3	21	△ 0.2	△ 0.1	5
		可 児 市 (10)	△ 0.7	△ 0.9	6	0.3	0.4	3
	静岡県	静 岡 市 (70)	△ 0.5	△ 0.6	84	1.3	1.0	36
		葵 区 (25)	0.2	△ 0.1	25	2.4	1.9	20
		駿 河 区 (21)	△ 0.3	△ 0.3	28	1.3	1.0	8
		清 水 区 (24)	△ 1.3	△ 1.3	31	△ 1.3	△ 0.9	8
		浜 松 市 (80)	0.0	0.1	87	0.8	0.9	39
		中 区 (24)	1.0	1.1	28	1.4	1.5	27
		東 区 (13)	0.5	0.6	14	0.0	0.3	2
		西 南 区 (11)	△ 0.8	△ 0.9	13	0.6	0.4	3
南 北 区 (10)		△ 1.0	△ 0.7	8	△ 1.6	△ 1.4	3	
北 区 (9)		△ 0.5	△ 0.5	13	--	--	--	
北 区 (10)		0.2	0.3	8	0.0	0.2	3	
天 竜 区 (3)		△ 4.4	△ 3.8	3	△ 4.8	△ 3.4	1	
沼 津 市 (20)		△ 1.5	△ 1.3	30	△ 1.3	△ 1.2	12	
愛知県	三 富 市 (11)	△ 0.1	△ 0.1	14	0.2	0.4	6	
	富 士 宮 市 (13)	△ 1.1	△ 1.0	28	△ 0.8	△ 0.9	5	
	富 士 市 (25)	△ 1.2	△ 1.1	39	△ 1.0	△ 0.7	13	
	磐 田 市 (17)	△ 0.7	△ 0.7	23	△ 0.1	△ 0.1	4	
	焼 津 市 (14)	△ 2.1	△ 1.7	17	△ 2.2	△ 1.9	4	
	掛 川 市 (12)	△ 1.2	△ 1.0	8	△ 1.3	△ 1.3	4	
	藤 枝 市 (15)	△ 0.5	△ 0.5	20	1.2	1.8	4	
	豊 橋 市 (38)	△ 0.2	0.0	42	0.3	1.0	22	
	豊 川 市 (19)	△ 0.7	△ 0.3	34	△ 0.6	△ 0.2	9	

(変動率：%)

地 方	道 県	都市名 (人口万人)	住 宅 地			商 業 地		
			平成31年 変動率	令和2年		平成31年 変動率	令和2年	
				変動率	地点数		変動率	地点数
中 部 近 畿	三重県	津 市 (28)	△ 0.9	△ 0.6	43	△ 0.6	△ 0.4	21
		伊勢市 (13)	△ 2.1	△ 1.6	12	△ 1.1	0.4	6
		松阪市 (16)	△ 2.1	△ 1.5	23	△ 1.3	△ 0.8	7
		鈴鹿市 (20)	△ 0.5	△ 0.3	32	△ 0.6	△ 0.2	8
	滋賀県	大津市 (34)	△ 0.5	△ 0.5	58	1.9	1.9	20
		彦根市 (11)	△ 1.2	△ 1.3	18	△ 0.5	△ 0.6	9
		長浜市 (12)	△ 1.4	△ 1.5	19	△ 0.7	△ 0.7	9
		草津市 (13)	1.4	1.8	14	2.2	3.3	8
	兵庫県	東近江市 (11)	△ 0.9	△ 1.3	22	0.1	0.2	6
		姫路市 (54)	△ 0.9	△ 0.7	90	1.4	1.6	26
中 国	和歌山県	石川市 (30)	0.3	0.6	35	1.7	1.8	13
		加古川市 (27)	△ 0.1	△ 0.3	22	1.5	1.6	8
	和歌山市 (37)	△ 0.7	△ 0.6	44	0.3	0.3	28	
	鳥取県	鳥取市 (19)	△ 0.6	△ 0.3	36	△ 1.1	△ 0.9	14
	島根県	米子市 (15)	△ 0.1	△ 0.1	18	△ 0.3	0.1	8
		松江市 (20)	△ 0.1	0.1	40	△ 0.3	△ 0.1	13
	岡山県	出雲市 (18)	△ 0.3	0.0	10	△ 1.0	△ 0.7	8
		岡山市 (71)	0.4	0.8	95	2.4	2.7	48
		北区 (30)	1.1	1.6	34	3.0	3.5	32
		中区 (15)	1.5	1.7	18	2.3	2.7	5
広島県	中東区 (10)	△ 0.9	△ 0.5	19	△ 0.1	0.1	4	
	南区 (17)	△ 0.3	0.0	24	0.3	1.0	7	
	倉敷市 (48)	△ 0.8	0.1	82	0.6	0.9	24	
	津山市 (10)	△ 1.2	△ 1.0	9	△ 1.7	△ 1.2	4	
	広島市 (120)	2.7	3.1	189	5.8	7.7	68	
	中区 (13)	6.0	6.7	15	7.3	9.4	30	
	東区 (12)	2.4	3.2	23	5.8	7.4	6	
	南区 (14)	5.2	5.7	17	6.2	8.6	10	
	西区 (19)	3.4	3.8	29	4.8	7.5	9	
	安佐南区 (24)	2.7	2.9	34	5.1	5.3	4	
山口県	安佐北区 (15)	0.0	0.3	28	1.2	1.4	3	
	安芸区 (8)	0.9	1.2	17	1.4	2.3	3	
	佐伯区 (14)	2.9	2.9	26	3.2	3.5	3	
	呉市 (22)	△ 0.8	△ 0.3	34	0.0	0.4	17	
	尾道市 (14)	△ 1.3	△ 1.0	26	△ 1.4	△ 1.1	8	
	福山市 (47)	0.1	0.4	76	1.8	3.0	22	
	広島市 (19)	0.8	0.9	28	1.0	2.0	7	
	廿日市市 (12)	1.7	2.6	22	2.6	3.9	5	
	下関市 (26)	0.7	0.9	53	△ 0.6	△ 0.2	22	
	宇部市 (17)	△ 0.7	0.3	6	△ 1.0	△ 0.7	6	
四 国	山口市 (19)	0.3	0.5	11	0.0	0.4	8	
	防府市 (12)	0.0	0.2	18	△ 0.1	0.2	8	
	岩国市 (14)	0.2	0.6	24	0.1	0.2	11	
	周南市 (14)	△ 0.2	0.0	27	△ 0.3	△ 0.2	13	
	徳島県	徳島市 (25)	0.2	0.3	43	0.2	0.3	16
	香川県	高松市 (43)	0.4	0.6	57	0.7	1.1	25
		丸亀市 (11)	△ 0.2	△ 0.1	13	△ 0.2	△ 0.1	5
	愛媛県	松山市 (51)	△ 0.2	0.0	43	0.6	0.8	35
		今治市 (16)	△ 0.6	△ 0.6	24	△ 1.2	△ 1.3	6
		新居浜市 (12)	△ 1.0	△ 0.9	20	△ 1.5	△ 1.3	6
高知県	西条市 (11)	△ 1.1	△ 1.1	17	△ 1.9	△ 1.9	7	
	高知市 (33)	△ 0.4	△ 0.4	48	△ 0.2	0.2	18	
	北九州市 (96)	△ 0.1	0.1	142	1.0	1.3	73	
九州 沖縄	福岡県	門司区 (10)	△ 0.6	△ 0.6	19	0.2	0.3	11
		若松区 (8)	△ 1.0	△ 0.8	16	△ 1.0	△ 0.7	6

(変動率：%)

地 方	道 県	都市名 (人口万人)	住 宅 地			商 業 地		
			平成31年 変動率	令和2年		平成31年 変動率	令和2年	
				変動率	地点数		変動率	地点数
九州 沖縄	福岡県	戸畑区 (6)	0.7	0.6	7	0.8	1.1	7
		小倉北区 (18)	△ 0.2	0.0	20	3.6	3.8	18
		小倉南区 (21)	0.2	0.4	27	0.5	0.9	7
		八幡東区 (7)	△ 0.9	△ 0.7	15	0.5	1.2	6
		八幡西区 (25)	0.8	1.0	38	0.1	0.5	18
		福岡市 (154)	5.3	6.8	196	12.3	16.5	86
		東区 (31)	4.4	5.6	42	12.9	14.0	8
		博多区 (23)	5.5	11.1	16	16.1	21.5	24
		中央区 (19)	7.7	9.2	22	13.3	20.5	27
		南区 (26)	7.5	8.3	32	9.8	9.4	11
		西区 (21)	3.5	5.3	24	5.5	7.9	5
		城南区 (13)	4.0	4.9	17	7.7	6.8	2
		早良区 (22)	4.9	5.4	43	6.5	9.1	9
		大牟田市 (12)	△ 1.3	△ 1.2	22	△ 1.1	△ 1.2	8
		久留米市 (31)	0.6	1.2	36	2.2	2.8	15
		飯塚市 (13)	△ 0.8	△ 0.5	9	△ 1.4	△ 1.0	7
		筑紫野市 (10)	4.7	9.1	12	4.6	8.6	3
		春日市 (11)	9.0	9.6	15	9.2	8.5	3
		大野城市 (10)	7.5	8.2	13	8.7	10.6	2
		糸島市 (10)	1.1	3.1	10	0.9	2.6	2
	佐賀県	佐賀市 (23)	1.1	1.4	26	2.6	3.2	15
		唐津市 (12)	△ 0.3	△ 0.5	11	△ 1.4	△ 1.1	7
	長崎県	長崎市 (42)	1.0	1.3	64	5.9	5.3	21
		佐世保市 (25)	△ 0.1	0.1	43	0.6	0.6	18
		諫早市 (14)	0.1	0.3	15	0.1	0.3	6
	熊本県	熊本市 (73)	1.3	1.5	93	6.2	6.3	42
		中央区 (18)	2.4	2.7	23	9.5	10.0	22
		東区 (19)	1.8	1.8	23	2.7	1.8	6
		西区 (9)	0.2	0.1	14	2.2	2.8	7
		南区 (13)	1.2	1.4	14	1.3	1.9	3
		北区 (14)	0.4	0.6	19	1.2	1.7	4
		八代市 (13)	△ 0.4	△ 0.4	7	△ 0.9	△ 0.8	4
	大分県	大分市 (48)	1.6	2.4	79	1.6	2.1	37
		別府市 (12)	0.3	0.5	25	2.0	2.1	16
	宮崎県	宮崎市 (40)	0.2	0.3	64	0.2	0.4	26
		都城市 (17)	△ 1.3	△ 1.2	15	△ 2.3	△ 1.6	8
		延岡市 (12)	△ 0.2	0.0	22	△ 1.0	△ 0.8	10
	鹿児島県	鹿児島市 (60)	0.1	0.2	68	0.9	0.9	33
		鹿屋市 (10)	△ 1.3	△ 1.2	8	△ 2.1	△ 1.5	5
		霧島市 (13)	△ 1.7	△ 1.4	13	△ 1.6	△ 1.3	8
	沖縄県	那覇市 (32)	10.6	9.9	30	17.5	20.1	19
		浦添市 (11)	10.6	9.9	13	11.4	11.6	4
	沖縄市 (14)	9.8	11.1	8	7.2	9.4	5	
	うるま市 (12)	6.1	6.7	6	3.4	3.3	4	

(注) 表中の人口は住民基本台帳に基づく人口(平成31年1月1日現在)による概数である(千人以下は四捨五入)。

1. 令和2年地価公示都道府県別対象市町村数及び対象面積

地方名	都道府県名		緑引き対象都市計画区域				その他の都市計画区域				小計				都市計画区域外				合計					
	市	町	村	計	面積(k㎡)	市	町	村	計	面積(k㎡)	市	町	村	計	面積(k㎡)	市	町	村	計	市	町	村	計	
北海道	17	10	0	27	4,122	18	54	0	72	2,318	35	64	0	99	6,440	0	0	0	0	35	64	0	99	
	4	3	2	9	964	6	13	0	19	1,366	10	16	2	28	2,330	0	0	0	0	10	16	2	28	
	2	1	0	3	568	12	9	1	22	1,901	14	10	1	25	2,468	0	0	0	0	14	10	1	25	
	8	5	1	14	1,160	6	13	0	19	940	14	18	1	33	2,100	0	0	0	0	14	18	1	33	
	2	0	0	2	487	11	4	0	15	1,449	13	4	0	17	1,935	0	0	0	0	13	4	0	17	
	5	2	0	7	659	8	15	0	23	590	13	17	0	30	1,249	0	0	0	0	13	17	0	30	
	6	4	0	10	1,289	7	20	7	34	2,144	13	24	7	44	3,433	0	0	0	0	13	24	7	44	
	5	1	0	6	1,490	15	3	1	19	2,647	20	4	1	25	4,137	0	0	0	0	20	4	1	25	
	関東	24	7	2	33	3,059	8	3	0	11	1,260	32	10	2	44	4,319	0	0	0	0	32	10	2	44
		8	5	0	13	1,839	6	6	0	12	2,294	14	11	0	25	4,133	0	0	0	0	14	11	0	25
7		6	0	13	946	5	8	1	14	1,087	12	14	1	27	2,033	0	0	1	1	12	14	2	28	
39		13	0	52	2,365	1	8	0	9	398	40	21	0	61	2,764	0	0	0	0	40	21	0	61	
24		2	0	26	2,045	12	9	1	22	1,640	36	11	1	48	3,684	0	0	0	0	36	11	1	48	
49		2	0	51	1,444	0	2	4	6	302	49	4	4	57	1,745	0	0	0	0	49	4	4	57	
19		9	0	28	1,726	0	4	0	4	269	19	13	0	32	1,995	0	1	1	1	19	13	1	33	
3		1	0	4	126	9	5	2	16	739	12	6	2	20	864	1	0	1	1	13	6	2	21	
4		1	0	5	655	15	17	6	38	2,958	19	18	6	43	3,613	0	0	0	0	19	18	6	43	
北陸		3	0	0	3	481	7	4	1	12	1,254	10	4	1	15	1,734	0	0	0	0	10	4	1	15
	4	1	0	5	482	7	5	0	12	551	11	6	0	17	1,034	0	0	0	0	11	6	0	17	
	1	1	0	2	192	8	4	0	12	782	9	5	0	14	974	0	0	0	0	9	5	0	14	
	6	6	0	12	631	15	11	0	26	1,786	21	17	0	38	2,417	0	0	0	0	21	17	0	38	
	13	4	0	17	2,418	10	5	0	15	1,071	23	9	0	32	3,488	0	0	0	0	23	9	0	32	
	38	12	1	51	3,543	0	0	0	0	0	38	12	1	51	3,543	0	0	0	0	38	12	1	51	
	6	5	0	11	916	8	6	0	14	1,116	14	11	0	25	2,033	0	0	0	0	14	11	0	25	
	12	3	0	15	1,379	1	3	0	4	593	13	6	0	19	1,972	0	0	0	0	13	6	0	19	
	12	4	0	16	1,395	3	3	0	6	566	15	7	0	22	1,960	0	0	0	0	15	7	0	22	
	33	9	1	43	1,895	0	0	0	0	0	33	9	1	43	1,895	0	0	0	0	33	9	1	43	
近畿	20	6	0	26	2,668	9	4	0	13	2,506	29	10	0	39	5,174	0	0	0	0	29	10	0	39	
	12	15	1	28	1,159	0	0	0	0	0	12	15	1	28	1,159	0	0	0	0	12	15	1	28	
	1	0	0	1	210	8	14	0	22	708	9	14	0	23	919	0	0	0	0	9	14	0	23	
	3	0	1	4	301	1	8	0	9	412	4	8	1	13	714	0	0	0	0	4	8	1	13	
	2	2	0	4	252	6	5	0	11	1,063	8	5	0	13	1,315	0	0	0	0	8	5	0	13	
	6	1	0	7	1,256	8	6	0	14	944	14	7	0	21	2,200	0	0	0	0	14	7	0	21	
	9	4	0	13	1,576	5	2	0	7	818	14	6	0	20	2,394	0	0	0	0	14	6	0	20	
	6	1	0	7	738	7	3	0	10	2,028	13	4	0	17	2,766	0	0	0	0	13	4	0	17	
	四国	5	3	0	8	529	2	4	0	6	96	7	7	0	14	625	0	0	0	0	7	7	0	14
		0	0	0	0	0	8	8	0	16	762	8	8	0	16	762	0	0	0	0	8	8	0	16
4		2	0	6	413	7	4	0	11	911	11	6	0	17	1,324	0	0	0	0	11	6	0	17	
3		1	0	4	298	8	8	0	16	588	11	9	0	20	886	0	0	0	0	11	9	0	20	
16		6	0	22	1,639	12	17	0	29	1,472	28	23	0	51	3,112	0	0	0	0	28	23	0	51	
2		1	0	3	315	8	5	0	13	833	10	6	0	16	1,148	0	0	0	0	10	6	0	16	
3		2	0	5	617	10	5	0	15	442	13	7	0	20	1,059	0	0	0	0	13	7	0	20	
2		3	0	5	527	11	4	0	15	946	13	7	0	20	1,473	0	0	0	0	13	7	0	20	
2		2	0	4	447	12	2	0	14	616	14	2	0	16	1,063	0	0	0	0	14	2	0	16	
3		2	0	5	473	6	8	0	14	412	9	10	0	19	885	0	0	0	0	9	10	0	19	
沖縄	1	0	0	1	290	18	16	0	34	1,764	19	16	0	35	2,054	0	0	0	0	19	16	0	35	
	5	4	2	11	218	6	3	1	10	902	11	7	3	21	1,119	0	0	0	0	11	7	3	21	
合計	459	168	11	638	52,199	350	360	25	735	50,242	809	528	36	1,373	102,441	1	0	2	3	810	528	38	1,376	

注1：東京都の市の数には23特別区を含む。
 注2：緑引き都市計画区域とその他の都市計画区域及び都市計画区域外の公示区域が混在する場合は、市町村数は緑引き都市計画区域に計上。
 注3：その他の都市計画区域及び都市計画区域外の公示区域が混在する場合は、市町村数はその他の都市計画区域に計上。

2. 令和2年地価公示対象市区町村一覧表

線引き対象都市計画区域				その他の都市計画区域							
都道府県	郡	市区町村	地点数	都道府県	郡	市区町村	地点数				
北海道		札幌市	473	北海道		北見市	2				
		函館市	56			夕張市	3				
		小樽市	47			岩見沢市	11				
		旭川市	92			網走市	5				
		室蘭市	35			留萌市	4				
		釧路市	51			稚内市	4				
		帯広市	41			美瑛市	4				
		北見市	17			芦別市	4				
		苫小牧市	81			赤平市	4				
		江別市	39			紋別市	4				
		千歳市	26			士別市	4				
		登別市	17			名寄市	7				
		恵庭市	27			三笠市	4				
		伊達市	13			根室市	4				
		北広島市	19			滝川市	5				
		石狩市	17			砂川市	4				
		北斗市	9			歌志内市	2				
		亀田郡	七飯町			5	石狩郡	深川市	富良野市	4	
		上川郡	鷹栖町			4			当別町	3	
		白老郡	白老町			12			松前郡	福島町	3
			勇払郡			厚真町			7	上磯郡	木古内町
		河東郡	安平町			8			茅部郡	森町	3
			音更町			10			二世郡	八雲町	3
河西郡	芽室町	7	山越郡	長万部町	3						
中川郡	幕別町	7	檜山郡	江差町	3						
釧路郡	釧路町	7	瀬棚郡	今金町	3						
都市計画区域外の公示区域				都市計画区域外の公示区域							
都道府県	郡	市区町村	地点数	都道府県	郡	市区町村			地点数		
北海道	虻田郡	倶知安町	1	久遠郡	せたな町	3					
北海道		虻田郡	倶知安町	虻田郡	倶知安町	3					
				岩内郡	共和町	2					
				岩内町	3						
				古平郡	古平町	3					
				余市郡	余市町	3					
				空知郡	南幌町	3					
				夕張郡	奈井江町	3					
				長沼町	3						
				栗山町	4						
				樺戸郡	新十津川町	3					
				上川郡	上川町	3					
				美瑛町	3						
				空知郡	上富良野町	3					
				上川郡	下川町	3					
				中川郡	美深町	3					
				増毛郡	増毛町	3					
				苦前郡	羽幌町	3					
				枝幸郡	浜頓別町	2					
				枝幸町	2						
				網走郡	美幌町	3					
				斜里郡	斜里町	3					
				紋別郡	遠軽町	3					
				滝上町	2						
				興部町	2						
				雄武町	3						
				網走郡	大空町	2					
				有珠郡	壮瞥町	1					
				虻田郡	洞爺湖町	3					
				勇払郡	むかわ町	3					
				沙流郡	日高町	3					
				浦河郡	浦河町	3					
				日高郡	新ひだか町	3					
				上川郡	新得町	3					
				清水町	3						
				広尾郡	大樹町	3					
				広尾町	3						
				中川郡	池田町	3					
				本別町	3						
				足寄郡	足寄町	3					
				十勝郡	浦幌町	2					
				厚岸郡	厚岸町	2					
				線引き対象都市計画区域				その他の都市計画区域			
				都道府県	郡	市区町村	地点数	都道府県	郡	市区町村	地点数
				北海道				北海道	川上郡	標茶町	2
										弟子屈町	2
									白糠郡	白糠町	2
					標津郡	中標津町	4				
線引き対象都市計画区域				その他の都市計画区域							
都道府県	郡	市区町村	地点数	都道府県	郡	市区町村	地点数				
青森県	南津軽郡	青森市	73	青森県	東津軽郡	青森市	3				
		弘前市	41			黒石市	4				
		八戸市	54			五所川原市	5				
		平川市	7			十和田市	6				
		藤崎町	3			三沢市	4				
		大鰐町	4			むつ市	7				
		田舎館村	4			つがる市	6				
		六ヶ所村	2			平内町	3				
		おいらせ町	5			外ヶ浜町	3				
						西津軽郡	鱒ヶ沢町	3			
都市計画区域外の公示区域				都市計画区域外の公示区域							
都道府県	郡	市区町村	地点数	都道府県	郡	市区町村	地点数				
青森県	上北郡	六ヶ所村	1	北津軽郡	板柳町	3					
				上北郡	鶴田町	3					
					野辺地町	3					
					七戸町	3					
					六戸町	2					
					東北町	4					
				三戸郡	三戸町	2					
					五戸町	3					
					南部町	3					
					階上町	2					
線引き対象都市計画区域				その他の都市計画区域							
都道府県	郡	市区町村	地点数	都道府県	郡	市区町村	地点数				
岩手県	紫波郡	盛岡市	67	岩手県	宮古市	宮古市	5				
		滝沢市	5			大船渡市	5				
		矢巾町	6			花巻市	12				
都市計画区域外の公示区域				都市計画区域外の公示区域							
都道府県	郡	市区町村	地点数	都道府県	郡	市区町村	地点数				
岩手県		奥州市	1			北上市	9				
		滝沢市	1			久慈市	4				
線引き対象都市計画区域				その他の都市計画区域							
都道府県	郡	市区町村	地点数	都道府県	郡	市区町村	地点数				
宮城県	宮城県	仙台市	311	宮城県	刈田郡	石巻市	3				
		石巻市	35			気仙沼市	6				
		塩竈市	18			白石市	4				
		名取市	20			角田市	4				
		多賀城市	14			登米市	17				
		岩沼市	14			栗原市	13				
		東松島市	11			大崎市	18				
		富谷市	12			蔵王町	3				
		宮城郡	8			柴田郡	大河原町	3			
		松島町	3			村田町	3				
		七ヶ浜町	3			柴田町	3				
		利府町	10			川崎町	3				
		黒川郡	8			伊具郡	丸森町	3			
		大和町	2			亶理郡	亶理町	3			
		大衡村	2				山元町	3			
		牡鹿郡	6			黒川郡	大郷町	2			
		女川町	6			加美郡	加美町	3			

線引き対象都市計画区域				その他の都市計画区域			
都道府県	郡	市区町村	地点数	都道府県	郡	市区町村	地点数
宮城県				宮城県	遠田郡	涌谷町	3
						美里町	3
					本吉郡	南三陸町	3
線引き対象都市計画区域				その他の都市計画区域			
都道府県	郡	市区町村	地点数	都道府県	郡	市区町村	地点数
秋田県		秋田市	91	秋田県		能代市	8
		潟上市	6			横手市	11
						大館市	10
						男鹿市	4
都市計画区域外の公示区域						湯沢市	5
都道府県	郡	市区町村	地点数			鹿角市	6
秋田県		潟上市	1			由利本荘市	9
						大仙市	10
						北秋田市	8
						にかほ市	8
						仙北市	5
					鹿角郡	小坂町	2
					南秋田郡	五城目町	3
						八郎潟町	3
					仙北郡	美郷町	3
線引き対象都市計画区域				その他の都市計画区域			
都道府県	郡	市区町村	地点数	都道府県	郡	市区町村	地点数
山形県		山形市	46	山形県		米沢市	8
		鶴岡市	17			酒田市	1
		酒田市	22			新庄市	5
		上山市	9			寒河江市	5
		天童市	14			村山市	3
	東村山郡	山辺町	3			長井市	4
		中山町	3			東根市	5
						尾花沢市	4
						南陽市	5
					西村山郡	河北町	3
						西川町	3
						朝日町	3
						大江町	3
					北村山郡	大石田町	3
					最上郡	金山町	3
						最上町	3
						真室川町	3
					東置賜郡	高島町	3
						川西町	3
					西置賜郡	小国町	3
						白鷹町	3
					東田川郡	三川町	3
						庄内町	3
					飽海郡	遊佐町	2
線引き対象都市計画区域				その他の都市計画区域			
都道府県	郡	市区町村	地点数	都道府県	郡	市区町村	地点数
福島県		福島市	63	福島県		白河市	12
		会津若松市	34			喜多方市	8
		郡山市	73			相馬市	6
		いわき市	102			二本松市	10
		須賀川市	16			田村市	9
		伊達市	8			南相馬市	11
	伊達郡	桑折町	3			伊達市	1
		国見町	2			本宮市	5
	岩瀬郡	鏡石町	4		伊達郡	川俣町	3
	大沼郡	会津美里町	3		安達郡	大玉村	2
					南会津郡	南会津町	6
					耶麻郡	西会津町	3
						磐梯町	2
						猪苗代町	3
					河沼郡	会津坂下町	3
						湯川村	2
					大沼郡	会津美里町	3
					西白河郡	西郷村	3
						泉崎村	2
						中島村	2
						矢吹町	3

線引き対象都市計画区域				その他の都市計画区域			
都道府県	郡	市区町村	地点数	都道府県	郡	市区町村	地点数
福島県				福島県	東白川郡	棚倉町	3
						塙町	3
					石川郡	石川町	3
						玉川村	2
						平田村	2
						浅川町	3
					田村郡	三春町	3
						小野町	3
					双葉郡	広野町	2
						楡葉町	2
						富岡町	3
						大熊町	3
						双葉町	3
						浪江町	3
					相馬郡	新地町	2
線引き対象都市計画区域				その他の都市計画区域			
都道府県	郡	市区町村	地点数	都道府県	郡	市区町村	地点数
茨城県		水戸市	67	茨城県		石岡市	2
		日立市	51			下妻市	8
		土浦市	42			常総市	2
		古河市	34			高萩市	5
		石岡市	19			北茨城市	7
		結城市	10			笠間市	10
		龍ヶ崎市	21			常陸大宮市	3
		常総市	14			稲敷市	3
		常陸太田市	9			行方市	6
		取手市	41			鉾田市	7
		牛久市	24			小美玉市	9
		つくば市	35		東茨城郡	城里町	3
		ひたちなか市	39		久慈郡	大子町	3
		鹿嶋市	11		稲敷郡	河内町	2
		潮来市	14				
		守谷市	17				
		那珂市	13				
		筑西市	23				
		坂東市	13				
		稲敷市	5				
		かずみがうら市	12				
		桜川市	12				
		神栖市	16				
		つくばみらい市	13				
	東茨城郡	茨城町	10				
		大洗町	7				
	那珂郡	東海村	7				
	稲敷郡	美浦村	2				
		阿見町	15				
	結城郡	八千代町	3				
	猿島郡	五霞町	4				
		境町	7				
	北相馬郡	利根町	7				
線引き対象都市計画区域				その他の都市計画区域			
都道府県	郡	市区町村	地点数	都道府県	郡	市区町村	地点数
栃木県		宇都宮市	116	栃木県		栃木市	3
		足利市	40			鹿沼市	2
		栃木市	52			日光市	13
		佐野市	41			大田原市	7
		鹿沼市	26			矢板市	5
		小山市	38			那須塩原市	12
		真岡市	24			さくら市	6
		下野市	18			那須烏山市	6
	河内郡	上三川町	8		芳賀郡	益子町	3
	芳賀郡	芳賀町	4			茂木町	3
	下都賀郡	壬生町	12			市貝町	3
		野木町	7		塩谷郡	塩谷町	2
	塩谷郡	高根沢町	9		那須郡	那須町	3
						那珂川町	3
線引き対象都市計画区域				その他の都市計画区域			
都道府県	郡	市区町村	地点数	都道府県	郡	市区町村	地点数
群馬県		前橋市	62	群馬県		前橋市	11

線引き対象都市計画区域				その他の都市計画区域							
都道府県	郡	市区町村	地点数	都道府県	郡	市区町村	地点数				
群馬県	佐波郡 邑楽郡	高崎市	60	群馬県		高崎市	8				
		桐生市	31			桐生市	2				
		伊勢崎市	30			伊勢崎市	6				
		太田市	47			太田市	3				
		館林市	19			沼田市	5				
		藤岡市	10			渋川市	15				
		玉村町	4			藤岡市	3				
		板倉町	3			富岡市	7				
		明和町	3			安中市	8				
		千代田町	3			みどり市	6				
		大泉町	11			北群馬郡 榛東村	3				
		邑楽町	4			吉岡町	3				
		都市計画区域外の公示区域				甘楽郡 下仁田町	3				
		都市計画区域外の公示区域				甘楽郡 中条町	3				
群馬県	吾妻郡	嬭恋村	1	吾妻郡 中之条町	3						
線引き対象都市計画区域				利根郡 長野原町	3						
線引き対象都市計画区域				利根郡 草津町	3						
線引き対象都市計画区域				利根郡 東吾妻町	3						
線引き対象都市計画区域				利根郡 みなかみ町	6						
線引き対象都市計画区域				その他の都市計画区域							
都道府県	郡	市区町村	地点数	都道府県	郡	市区町村	地点数				
埼玉県		さいたま市	210	埼玉県		秩父市	6				
		川越市	67			加須市	3				
		熊谷市	35			本庄市	2				
		川口市	109			深谷市	4				
		行田市	22			比企郡 ときがわ町	3				
		所沢市	60			秩父郡 横瀬町	2				
		飯能市	18			皆野町	2				
		加須市	29			小鹿野町	2				
		本庄市	13			児玉郡 美里町	2				
		東松山市	19			神川町	2				
		春日部市	44			上里町	4				
		狭山市	32			大里郡 寄居町	2				
		羽生市	17								
		鴻巣市	26								
		深谷市	24								
		上尾市	38								
		草加市	41								
		越谷市	41								
		蕨市	7								
		戸田市	19								
		入間市	27								
		朝霞市	23								
		志木市	9								
		和光市	13								
		新座市	24								
		桶川市	17								
		久喜市	36								
		北本市	15								
		八潮市	17								
		富士見市	18								
		三郷市	23								
		蓮田市	13								
		坂戸市	16								
		幸手市	9								
		鶴ヶ島市	13								
		日高市	12								
		吉川市	7								
		ふじみ野市	15								
		白岡市	9								
		北足立郡 伊奈町	5								
		入間郡 三芳町	6								
		比企郡 毛呂山町	10								
		越生町	4								
		滑川町	5								
		嵐山町	5								
		小川町	10								
		川島町	4								
吉見町	6										

線引き対象都市計画区域				その他の都市計画区域			
都道府県	郡	市区町村	地点数	都道府県	郡	市区町村	地点数
埼玉県	比企郡 南埼玉郡 北葛飾郡	鳩山町	4	埼玉県			
		宮代町	9				
		杉戸町	7				
		松伏町	5				
線引き対象都市計画区域				その他の都市計画区域			
都道府県	郡	市区町村	地点数	都道府県	郡	市区町村	地点数
千葉県		千葉市	206	千葉県		銚子市	8
		市川市	78			館山市	6
		船橋市	111			茂原市	10
		木更津市	55			成田市	4
		松戸市	89			東金市	8
		野田市	38			旭市	5
		成田市	31			勝浦市	3
		佐倉市	47			鴨川市	6
		習志野市	28			富津市	1
		柏市	96			八街市	7
		市原市	73			匝瑳市	5
		流山市	31			香取市	9
		八千代市	40			山武市	8
		我孫子市	35			いすみ市	5
		鎌ヶ谷市	20			香取郡 多古町	2
		君津市	29			山武郡 東庄町	3
		富津市	10			山武郡 九十九里町	3
		浦安市	26			芝山町	4
		四街道市	20			横芝光町	4
		袖ヶ浦市	18			長生郡 一宮町	3
		印西市	21			長生村	3
		白井市	13			白子町	3
		富里市	8			長南町	4
		大網白里市	9			夷隅郡 御宿町	2
		酒々井町	7				
		栄町	4				
		線引き対象都市計画区域				その他の都市計画区域	
都道府県	郡	市区町村	地点数	都道府県	郡	市区町村	地点数
東京都		千代田区	61	東京都		大島町	3
		中央区	63			新島村	3
		港区	82			神津島村	3
		新宿区	78			三宅村	3
		文京区	51			八丈町	3
		台東区	54			小笠原村	3
		墨田区	24				
		江東区	48				
		品川区	60				
		目黒区	50				
		大田区	98				
		世田谷区	143				
		渋谷区	59				
		中野区	53				
		杉並区	86				
		豊島区	55				
		北区	55				
		荒川区	29				
		板橋区	70				
		練馬区	110				
足立区	110						
葛飾区	64						
江戸川区	91						
八王子市	150						
立川市	40						
武蔵野市	31						
三鷹市	43						
青梅市	34						
府中市	56						
昭島市	23						
調布市	47						
町田市	98						
小金井市	24						
小平市	43						
日野市	46						

線引き対象都市計画区域				その他の都市計画区域				
都道府県	郡	市区町村	地点数	都道府県	郡	市区町村	地点数	
東京都		東村山市	32	東京都				
		国分寺市	23					
		国立市	15					
		福生市	16					
		狛江市	14					
		東大和市	26					
		清瀬市	18					
		東久留米市	27					
		武蔵村山市	19					
		多摩市	37					
		稲城市	29					
		羽村市	11					
		あきる野市	27					
		西東京市	39					
		西多摩郡	瑞穂町					15
			日の出町					7
線引き対象都市計画区域				その他の都市計画区域				
都道府県	郡	市区町村	地点数	都道府県	郡	市区町村	地点数	
神奈川県		横浜市	682	神奈川県		相模原市	9	
		川崎市	248			足柄上郡	山北町	3
		相模原市	122			足柄下郡	箱根町	3
		横須賀市	93				真鶴町	3
		平塚市	56				湯河原町	4
		鎌倉市	49					
		藤沢市	84					
		小田原市	56					
		茅ヶ崎市	39					
		逗子市	19					
		三浦市	18					
		秦野市	45					
		厚木市	52					
		大和市	33					
		伊勢原市	25					
		海老名市	23					
		座間市	18					
		南足柄市	11					
		綾瀬市	16					
		三浦郡	葉山町			14		
高座郡	寒川町	14						
中郡	大磯町	12						
	二宮町	9						
足柄上郡	中井町	3						
	大井町	3						
	松田町	5						
	開成町	5						
愛甲郡	愛川町	10						
都市計画区域外の公示区域								
都道府県	郡	市区町村	地点数					
神奈川県	愛甲郡	清川村	1					
線引き対象都市計画区域				その他の都市計画区域				
都道府県	郡	市区町村	地点数	都道府県	郡	市区町村	地点数	
新潟県	北蒲原郡	新潟市	149	新潟県		長岡市	6	
		長岡市	61			三条市	9	
		新発田市	19			柏崎市	7	
		見附市	9			小千谷市	3	
		上越市	42			加茂市	5	
		聖籠町	2			十日町市	7	
						村上市	11	
						燕市	12	
						糸魚川市	11	
						妙高市	9	
						五泉市	6	
						上越市	6	
						阿賀野市	9	
						佐渡市	16	
						魚沼市	13	
						南魚沼市	8	
		胎内市	3					

線引き対象都市計画区域				その他の都市計画区域				
都道府県	郡	市区町村	地点数	都道府県	郡	市区町村	地点数	
新潟県		新潟市		新潟県	西蒲原郡	弥彦村	3	
						南蒲原郡	田上町	2
						東蒲原郡	阿賀町	3
						南魚沼郡	湯沢町	3
線引き対象都市計画区域				その他の都市計画区域				
都道府県	郡	市区町村	地点数	都道府県	郡	市区町村	地点数	
富山県		富山市	98	富山県		富山市	9	
		高岡市	45			高岡市	2	
		射水市	23			魚津市	5	
				氷見市	5			
				滑川市	4			
				黒部市	6			
				砺波市	6			
				小矢部市	5			
				南砺市	9			
				中新川郡	舟橋村	3		
					上市町	3		
					立山町	3		
				下新川郡	入善町	3		
					朝日町	3		
線引き対象都市計画区域				その他の都市計画区域				
都道府県	郡	市区町村	地点数	都道府県	郡	市区町村	地点数	
石川県	河北郡	金沢市	106	石川県		七尾市	5	
		小松市	23			輪島市	5	
		白山市	14			珠洲市	4	
		野々市市	11			加賀市	10	
		内灘町	4			羽咋市	4	
				かほく市	7			
				能美市	13			
				能美郡	川北町	3		
				河北郡	津幡町	5		
				羽咋郡	志賀町	6		
				鳳珠郡	穴水町	3		
					能登町	5		
線引き対象都市計画区域				その他の都市計画区域				
都道府県	郡	市区町村	地点数	都道府県	郡	市区町村	地点数	
福井県	吉田郡	福井市	64	福井県		敦賀市	6	
		永平寺町	3			小浜市	5	
				大野市	4			
				勝山市	5			
				鯖江市	7			
				あわら市	7			
				越前市	9			
				坂井市	11			
				丹生郡	越前町	4		
				三方郡	美浜町	3		
				大飯郡	高浜町	3		
				三方上中郡	若狭町	4		
線引き対象都市計画区域				その他の都市計画区域				
都道府県	郡	市区町村	地点数	都道府県	郡	市区町村	地点数	
山梨県	中巨摩郡	甲府市	51	山梨県		甲府市	3	
		甲斐市	9			富士吉田市	7	
		中央市	6			都留市	6	
		昭和町	5			山梨市	5	
				大月市	5			
				韮崎市	5			
都市計画区域外の公示区域								
都道府県	郡	市区町村	地点数					
山梨県		北杜市	3					
				南アルプス市				
				甲斐市				
				笛吹市				
				上野原市				
				甲州市				
				中央市				
				西八代郡	市川三郷町			
				南巨摩郡	身延町			
					富士川町			
				南都留郡	西桂町			
					忍野村			
					山中湖村			
					富士河口湖町			

線引き対象都市計画区域				その他の都市計画区域				線引き対象都市計画区域				その他の都市計画区域			
都道府県	郡	市区町村	地点数	都道府県	郡	市区町村	地点数	都道府県	郡	市区町村	地点数	都道府県	郡	市区町村	地点数
長野県	上高井郡	長野市	74	長野県		上田市	17	静岡県		浜松市	136	静岡県		伊東市	8
		松本市	53			岡谷市	6			沼津市	44			島田市	11
		須坂市	10			飯田市	11			三島市	21			掛川市	13
		塩尻市	9			諏訪市	6			富士宮市	35			袋井市	8
		小布施町	4			小諸市	5			富士市	59			下田市	5
			伊那市			6	磐田市			30	伊豆市			6	
			駒ヶ根市			5	焼津市			23	御前崎市			4	
			中野市			5	藤枝市			25	菊川市			6	
			大町市			6	御殿場市			15	牧之原市			6	
			飯山市			4	裾野市			13	賀茂郡 東伊豆町			3	
			茅野市			5	湖西市			14	河津町			3	
			佐久市			9	伊豆の国市			14	南伊豆町			3	
			千曲市			8	函南町			6	椋原郡 吉田町			3	
			東御市			4	清水町			5	周智郡 森町			3	
			安曇野市			16	長泉町			7					
			小海町			3	小山町			6					
			南佐久郡 小海町			3									
			北佐久郡 軽井沢町			8									
			御代田町			3									
			諏訪郡 下諏訪町			3									
			富士見町			3									
			上伊那郡 辰野町			3									
			箕輪町			3									
			飯島町			3									
			南箕輪村			3									
			中川村			2									
			宮田村			2									
		下伊那郡 松川町	3												
		高森町	3												
		木曾郡 上松町	3												
		木曾町	3												
		北安曇郡 池田町	3												
		松川村	2												
		白馬村	3												
		埴科郡 坂城町	3												
		下高井郡 山ノ内町	3												
		野沢温泉村	2												
		上水内郡 信濃町	3												
		飯綱町	2												
線引き対象都市計画区域				その他の都市計画区域				線引き対象都市計画区域				その他の都市計画区域			
都道府県	郡	市区町村	地点数	都道府県	郡	市区町村	地点数	都道府県	郡	市区町村	地点数	都道府県	郡	市区町村	地点数
岐阜県	羽島郡	岐阜市	108	岐阜県		高山市	8	愛知県		名古屋市	596	愛知県			
		大垣市	43			関市	9			豊橋市	69				
		多治見市	23			中津川市	6			岡崎市	111				
		羽島市	19			美濃市	4			一宮市	77				
		各務原市	27			瑞浪市	5			瀬戸市	48				
		瑞穂市	12			恵那市	5			半田市	40				
		岐南町	7			美濃加茂市	6			春日井市	66				
		笠松町	4			土岐市	6			豊川市	48				
		不破郡 垂井町	7			可児市	9			津島市	14				
		安八郡 神戸町	5			山県市	4			碧南市	25				
		安八郡 安八町	4			飛騨市	3			刈谷市	36				
	本巣郡 北方町	5	本巣市			7	豊田市			79					
			郡上市			3	安城市			34					
			下呂市			3	西尾市			52					
			海津市			7	蒲郡市			21					
			養老郡 養老町			4	犬山市			23					
			不破郡 関ヶ原町			3	常滑市			20					
			安八郡 輪之内町			2	江南市			15					
			揖斐郡 揖斐川町			3	小牧市			39					
			大野町			4	稲沢市			24					
			池田町			2	新城市			9					
			加茂郡 坂祝町			3	東海市			39					
			富加町			3	大府市			23					
			川辺町			3	知多市			25					
			八百津町			3	知立市			17					
			可児郡 御嵩町			3	尾張旭市			23					
							高浜市			14					
							岩倉市			15					
							豊明市			14					
							日進市			18					
							田原市			20					
							愛西市			11					
							清須市			34					
							北名古屋市			22					
							弥富市			12					
							みよし市			13					
				あま市	20										
				長久手市	15										
				愛知郡 東郷町	11										
				西春日井郡 豊山町	7										
				丹羽郡 大口町	7										
				扶桑町	7										
				海部郡 大治町	7										
				蟹江町	9										
				飛島村	3										
				知多郡 阿久比町	6										
				東浦町	10										
				南知多町	12										
				美浜町	14										
				武豊町	16										
				額田郡 幸田町	13										
線引き対象都市計画区域				その他の都市計画区域				線引き対象都市計画区域				その他の都市計画区域			
都道府県	郡	市区町村	地点数	都道府県	郡	市区町村	地点数	都道府県	郡	市区町村	地点数	都道府県	郡	市区町村	地点数
静岡県		静岡市	132	静岡県		熱海市	5	静岡県		額田郡					

線引き対象都市計画区域				その他の都市計画区域				
都道府県	郡	市区町村	地点数	都道府県	郡	市区町村	地点数	
三重県	桑名郡 員弁郡 三重郡	津市	65	三重県	津市	津市	3	
		四日市市	102			伊勢市	18	
		松阪市	32			名張市	7	
		桑名市	50			尾鷲市	5	
		鈴鹿市	43			亀山市	8	
		いなべ市	3			鳥羽市	5	
		木曾岬町	3			熊野市	5	
		東員町	5			いなべ市	6	
		菟野町	7			志摩市	12	
		朝日町	4			伊賀市	28	
		川越町	5			多気郡	多気町	2
							明和町	4
							度会郡	玉城町
				南伊勢町	3			
			北牟婁郡	紀北町	2			
			南牟婁郡	御浜町	2			
線引き対象都市計画区域				その他の都市計画区域				
都道府県	郡	市区町村	地点数	都道府県	郡	市区町村	地点数	
滋賀県	蒲生郡 犬上郡	大津市	82	滋賀県	長浜市	長浜市	16	
		彦根市	31			甲賀市	5	
		長浜市	13			高島市	13	
		近江八幡市	14			東近江市	4	
		草津市	24			米原市	7	
		守山市	16			愛知郡	愛荘町	5
		栗東市	15			犬上郡	豊郷町	3
		甲賀市	19				甲良町	3
		野洲市	12					
		湖南市	17					
		東近江市	26					
		米原市	7					
		日野町	7					
竜王町	3							
多賀町	4							
線引き対象都市計画区域				その他の都市計画区域				
都道府県	郡	市区町村	地点数	都道府県	郡	市区町村	地点数	
京都府	乙訓郡 久世郡 綴喜郡 相楽郡	京都市	339	京都府	福知山市	福知山市	2	
		福知山市	21			綾部市	17	
		舞鶴市	25			宮津市	5	
		宇治市	46			京丹後市	6	
		亀岡市	21			綴喜郡	宇治田原町	3
		城陽市	17			船井郡	京丹波町	4
		向日市	11			与謝郡	与謝野町	3
		長岡京市	17					
		八幡市	16					
		京田辺市	17					
		南丹市	12					
		木津川市	24					
		大山崎町	5					
久御山町	7							
井手町	3							
精華町	11							
線引き対象都市計画区域				その他の都市計画区域				
都道府県	郡	市区町村	地点数	都道府県	郡	市区町村	地点数	
大阪府	大阪府	大阪市	420	大阪府	堺市	堺市	164	
		岸和田市	50			豊中市	70	
		豊中市	70			池田市	24	
		池田市	24			吹田市	70	
		吹田市	70			泉大津市	18	
		泉大津市	18			高槻市	55	
		高槻市	55			貝塚市	26	
		貝塚市	26			守口市	27	
		守口市	27			枚方市	71	
		枚方市	71			茨木市	47	
		茨木市	47			八尾市	50	
		八尾市	50			泉佐野市	32	
		泉佐野市	32			富田林市	34	
富田林市	34	寝屋川市	36					
寝屋川市	36							

線引き対象都市計画区域				その他の都市計画区域				
都道府県	郡	市区町村	地点数	都道府県	郡	市区町村	地点数	
大阪府	大阪府	河内長野市	33	大阪府	河内長野市	河内長野市	33	
		松原市	23			松原市	23	
		大東市	27			大東市	27	
		和泉市	36			和泉市	36	
		箕面市	33			箕面市	33	
		柏原市	21			柏原市	21	
		羽曳野市	26			羽曳野市	26	
		門真市	24			門真市	24	
		摂津市	24			摂津市	24	
		高石市	14			高石市	14	
		藤井寺市	17			藤井寺市	17	
		東大阪市	89			東大阪市	89	
		泉南市	22			泉南市	22	
四條畷市	14	四條畷市	14					
交野市	19	交野市	19					
大阪狭山市	14	大阪狭山市	14					
阪南市	19	阪南市	19					
三島郡	島本町	6	三島郡	島本町	6			
豊能郡	豊能町	6	豊能郡	豊能町	6			
	能勢町	3		能勢町	3			
泉北郡	忠岡町	7	泉北郡	忠岡町	7			
泉南郡	熊取町	18	泉南郡	熊取町	18			
	田尻町	4		田尻町	4			
	岬町	11		岬町	11			
南河内郡	太子町	6	南河内郡	太子町	6			
	河南町	4		河南町	4			
	千早赤阪村	1		千早赤阪村	1			
線引き対象都市計画区域				その他の都市計画区域				
都道府県	郡	市区町村	地点数	都道府県	郡	市区町村	地点数	
兵庫県	兵庫県	神戸市	371	兵庫県	洲本市	洲本市	6	
		姫路市	125			豊岡市	17	
		尼崎市	75			三木市	2	
		明石市	51			丹波篠山市	6	
		西宮市	111			養父市	3	
		芦屋市	23			丹波市	9	
		伊丹市	49			南あわじ市	10	
		相生市	12			朝来市	3	
		加古川市	34			淡路市	13	
		赤穂市	17			宍粟市	3	
		西脇市	9			加東市	2	
		宝塚市	59			多可郡	多可町	3
		三木市	11			佐用郡	佐用町	1
高砂市	22	美方郡	香美町	3				
川西市	42		新温泉町	4				
小野市	7							
三田市	22							
加西市	10							
加東市	9							
たつの市	19							
川辺郡	猪名川町	6	川辺郡	猪名川町	6			
加古郡	稲美町	4	加古郡	稲美町	4			
	播磨町	5		播磨町	5			
神崎郡	福崎町	5	神崎郡	福崎町	5			
揖保郡	太子町	5	揖保郡	太子町	5			
赤穂郡	上郡町	6	赤穂郡	上郡町	6			
線引き対象都市計画区域				その他の都市計画区域				
都道府県	郡	市区町村	地点数	都道府県	郡	市区町村	地点数	
奈良県	奈良県	奈良市	81	奈良県	奈良市	奈良市	81	
		大和高田市	14			大和高田市	14	
		大和郡山市	23			大和郡山市	23	
		天理市	23			天理市	23	
		橿原市	32			橿原市	32	
		桜井市	21			桜井市	21	
		五條市	14			五條市	14	
		御所市	10			御所市	10	
		生駒市	35			生駒市	35	
		香芝市	22			香芝市	22	
		葛城市	9			葛城市	9	
		宇陀市	16			宇陀市	16	

線引き対象都市計画区域				その他の都市計画区域				
都道府県	郡	市区町村	地点数	都道府県	郡	市区町村	地点数	
奈良県	生駒郡	平群町	9	奈良県				
		三郷町	6					
		斑鳩町	8					
	磯城郡	安堵町	4					
		川西町	4					
		三宅町	4					
		田原本町	8					
	高市郡	高取町	4					
		明日香村	4					
	北葛城郡	上牧町	8					
		王寺町	9					
		広陵町	9					
		河合町	8					
		吉野郡	吉野町					7
		大淀町	7					
		下市町	6					
	線引き対象都市計画区域							その他の都市計画区域
都道府県	郡	市区町村	地点数	都道府県	郡	市区町村	地点数	
和歌山県		和歌山市	80	和歌山県		海南市	12	
						橋本市	8	
						有田市	5	
						御坊市	5	
						田辺市	6	
						新宮市	5	
						紀の川市	13	
						岩出市	3	
						伊都郡	かつらぎ町	3
							九度山町	3
							高野町	2
						有田郡	湯浅町	3
							有田川町	3
						日高郡	美浜町	3
							由良町	3
							みなべ町	3
						西牟婁郡	白浜町	5
上富田町	3							
すさみ町	3							
東牟婁郡	那智勝浦町	3						
	太地町	2						
	串本町	4						
線引き対象都市計画区域				その他の都市計画区域				
都道府県	郡	市区町村	地点数	都道府県	郡	市区町村	地点数	
鳥取県	西伯郡	鳥取市	44	鳥取県		鳥取市	10	
		米子市	25			米子市	3	
		境港市	7			倉吉市	7	
		日吉津村	2			岩美郡	岩美町	3
		八頭郡	若桜町				3	
智頭町	3							
東伯郡	八頭町		5					
	三朝町	3						
	湯梨浜町	5						
	琴浦町	4						
	北栄町	4						
線引き対象都市計画区域				その他の都市計画区域				
都道府県	郡	市区町村	地点数	都道府県	郡	市区町村	地点数	
島根県		松江	松江市	54	島根県		松江市	2
			安来市	6			浜田市	9
				出雲市			18	
				益田市			8	
				大田市			8	
				安来市			2	
				江津市			5	
				雲南市			9	
				仁多郡 奥出雲町			6	
				邑智郡 川本町			3	
				鹿足郡 津和野町			3	
		吉賀町	2					
		隠岐郡 隠岐の島町	3					

線引き対象都市計画区域				その他の都市計画区域			
都道府県	郡	市区町村	地点数	都道府県	郡	市区町村	地点数
岡山県	都窪郡	岡山市	148	岡山県		津山市	13
		倉敷市	112			笠岡市	15
		玉野市	19			井原市	6
		総社市	19			高梁市	8
		赤磐市	5			新見市	4
		浅口市	4			備前市	8
		早島町	4			真庭市	12
						美作市	3
						浅口市	3
						和気町	3
		浅口郡 里庄町	3				
		小田郡 矢掛町	3				
		苫田郡 鏡野町	3				
		勝田郡 勝央町	3				
		加賀郡 吉備中央町	3				
線引き対象都市計画区域				その他の都市計画区域			
都道府県	郡	市区町村	地点数	都道府県	郡	市区町村	地点数
広島県	安芸郡	広島市	272	広島県		呉市	9
		呉市	45			竹原市	5
		三原市	18			三原市	3
		尾道市	27			尾道市	9
		福山市	107			府中市	3
		府中市	11			三次市	11
		大竹市	7			庄原市	9
		東広島市	33			東広島市	5
		廿日市市	22			廿日市市	6
		府中町	7			安芸高田市	3
		海田町	5			江田島市	6
		熊野町	6			山県郡 北広島町	3
		坂町	3			世羅郡 世羅町	3
		都市計画区域外の公示区域					
都道府県	郡	市区町村	地点数				
広島県		廿日市市	1				
線引き対象都市計画区域				その他の都市計画区域			
都道府県	郡	市区町村	地点数	都道府県	郡	市区町村	地点数
山口県	玖珂郡	下関市	77	山口県		下関市	2
		防府市	32			宇部市	12
		下松市	19			山口市	20
		岩国市	34			萩市	5
		光市	16			岩国市	6
		周南市	41			光市	3
		和木町	4			長門市	5
						柳井市	6
						美祢市	6
						周南市	3
都市計画区域外の公示区域							
都道府県	郡	市区町村	地点数				
山口県		周南市	2				
線引き対象都市計画区域				その他の都市計画区域			
都道府県	郡	市区町村	地点数	都道府県	郡	市区町村	地点数
徳島県	名西郡 板野郡	徳島市	63	徳島県		美馬市	3
		鳴門市	17			三好市	3
		小松島市	11			海部郡 牟岐町	3
		阿南市	16			美波町	3
		吉野川市	3			板野郡 藍住町	4
		石井町	4			美馬郡 つるぎ町	2
		松茂町	5				
		北島町	5				
線引き対象都市計画区域				その他の都市計画区域			
都道府県	郡	市区町村	地点数	都道府県	郡	市区町村	地点数
香川県				香川県		高松市	87
						丸亀市	20
						坂出市	14
都市計画区域外の公示区域							
都道府県	郡	市区町村	地点数				
香川県		高松市	1				
		三豊市	1				
		善通寺市	5				
		観音寺市	7				
		さぬき市	7				
		東かがわ市	6				

線引き対象都市計画区域				その他の都市計画区域			
都道府県	郡	市区町村	地点数	都道府県	郡	市区町村	地点数
大分県				大分県		宇佐市	6
						豊後大野市	4
						由布市	7
						国東市	3
					速見郡	日出町	4
					玖珠郡	玖珠町	3
線引き対象都市計画区域				その他の都市計画区域			
都道府県	郡	市区町村	地点数	都道府県	郡	市区町村	地点数
宮崎県		宮崎市	88	宮崎県		宮崎市	4
		延岡市	35			都城市	23
		日向市	22			日南市	8
	東諸県郡	国富町	4			小林市	5
	東臼杵郡	門川町	5			串間市	5
						西都市	4
都市計画区域外の公示区域						えびの市	4
都道府県	郡	市区町村	地点数			三股町	2
宮崎県		宮崎市	2		北諸県郡	高原町	3
					西諸県郡	綾町	3
					東諸県郡	高鍋町	3
					児湯郡	新富町	3
						川南町	3
						都農町	2
					西臼杵郡	高千穂町	2
線引き対象都市計画区域				その他の都市計画区域			
都道府県	郡	市区町村	地点数	都道府県	郡	市区町村	地点数
鹿児島県		鹿児島市	95	鹿児島県		鹿児島市	12
						鹿屋市	13
						枕崎市	5
						阿久根市	4
						出水市	5
						指宿市	10
						西之表市	5
						垂水市	3
						薩摩川内市	13
						日置市	9
						曾於市	8
						霧島市	21
						いちき串木野市	7
						南さつま市	7
						志布志市	4
						奄美市	5
						南九州市	9
						伊佐市	4
						始良市	9
					薩摩郡	さつま町	3
					始良郡	湧水町	5
					曾於郡	大崎町	2
					肝属郡	錦江町	3
						南大隅町	1
						肝付町	3
					熊毛郡	中種子町	3
						南種子町	3
						屋久島町	5
					大島郡	瀬戸内町	3
						龍郷町	2
						喜界町	2
						徳之島町	2
						天城町	2
						和泊町	2
						知名町	2
線引き対象都市計画区域				その他の都市計画区域			
都道府県	郡	市区町村	地点数	都道府県	郡	市区町村	地点数
沖縄県		那覇市	50	沖縄県		石垣市	5
		宜野湾市	18			名護市	6
		浦添市	20			沖縄市	13
		糸満市	9			うるま市	10
		豊見城市	6			宮古島市	8
	中頭郡	北中城村	3			南城市	4
		中城村	3		国頭郡	本部町	2

線引き対象都市計画区域				その他の都市計画区域			
都道府県	郡	市区町村	地点数	都道府県	郡	市区町村	地点数
沖縄県	中頭郡	西原町	8	沖縄県	中頭郡	読谷村	3
	島尻郡	与那原町	6			嘉手納町	3
		南風原町	6			北谷町	5
		八重瀬町	4				

3. 用途別・圏域別対前年平均変動率の推移

(変動率：%)

用途 圏域	公示年 昭和																		
		46	47	48	49	50	51	52	53	54	55	56	57	58	59	60	61	62	63
住宅地	東京圏	19.9	15.1	35.9	35.4	△11.5	0.6	1.7	3.5	8.8	18.6	14.0	7.4	4.1	2.2	1.7	3.0	21.5	68.6
	大阪圏	22.3	15.0	30.1	31.8	△9.3	0.5	1.6	2.8	6.8	13.6	12.7	9.4	5.3	3.6	3.0	2.6	3.4	18.6
	名古屋圏 三大都市圏 平均	18.5	14.6	29.6	28.9	△8.8	0.7	2.6	4.1	8.2	14.2	12.5	7.8	4.5	2.4	1.6	1.4	1.6	7.3
	地方圏 地方圏 (地方四市)		11.0	29.3	43.5	△7.5	0.9	2.1	3.2	5.1	9.0	9.8	8.5	5.6	3.5	2.4	1.7	1.2	1.9
	地方圏 (その他)			33.3	62.0	△8.7	1.6	2.5	3.6	5.1	9.2	10.4	9.0	6.8	4.7	3.2	2.1	1.6	4.3
	地方圏 (その他)		11.0	25.3	35.8	△7.4	0.9	2.0	3.2	5.2	9.0	9.8	8.5	5.5	3.4	2.3	1.6	1.2	1.6
	全国平均	20.4	14.8	33.3	34.7	△8.9	0.8	1.9	3.3	6.5	12.7	11.7	8.3	5.1	3.0	2.2	2.2	7.6	25.0
宅地見込地	東京圏					△12.7	0.2	1.1	3.1	6.5	14.9	12.3	7.4	4.2	2.2	1.4	1.2	2.4	44.8
	大阪圏					△8.5	0.0	1.6	1.9	4.8	11.9	10.7	8.6	4.9	3.9	3.0	2.5	2.3	5.9
	名古屋圏 三大都市圏 平均					△12.4	0.3	0.7	3.2	6.7	9.7	10.1	8.1	4.7	2.1	1.2	1.2	1.2	2.2
	地方圏 地方圏 (地方四市)					△11.8	0.2	1.2	2.8	6.0	13.5	11.7	7.8	4.6	2.7	1.8	1.6	2.2	25.6
	地方圏 (その他)					△8.7	0.8	2.0	3.1	5.6	9.2	10.0	8.5	5.7	3.3	2.4	1.6	0.9	1.6
	地方圏 (その他)					△18.1	0.8	0.3	3.5	4.7	8.9	11.1	8.8	6.4	4.3	2.8	1.7	0.9	1.7
	地方圏 (その他)					△8.3	0.8	2.1	3.0	5.7	9.3	9.9	8.5	5.6	3.2	2.4	1.6	0.9	1.6
全国平均					△10.6	0.5	1.6	2.9	5.8	11.4	10.9	8.2	5.2	3.0	2.1	1.6	1.5	12.2	
商業地	東京圏	8.0	7.4	28.1	23.7	△10.0	0.1	0.5	1.1	4.3	10.8	8.3	5.7	4.2	5.5	7.2	12.5	48.2	61.1
	大阪圏	7.0	6.1	21.5	22.7	△9.4	0.1	1.0	1.5	3.8	8.7	8.5	7.1	4.1	3.9	5.0	7.0	13.2	37.2
	名古屋圏 三大都市圏 平均	5.0	3.0	14.4	18.9	△10.3	0.2	0.8	1.6	3.7	7.1	6.6	5.4	3.5	2.7	2.7	3.3	6.4	16.8
	地方圏 地方圏 (地方四市)			5.5	20.1	△8.9	0.2	0.8	1.3	2.5	4.9	5.9	5.7	4.0	2.8	2.6	2.5	2.9	5.4
	地方圏 (その他)				35.1	△9.5	0.4	0.7	1.1	2.1	5.2	6.5	6.6	4.9	5.0	6.8	8.7	12.4	26.7
	地方圏 (その他)			5.5	5.1	△8.8	0.1	0.8	1.4	2.6	4.9	5.9	5.6	3.9	2.6	2.2	2.0	2.0	3.5
	全国平均	7.4	6.4	23.8	23.7	△9.3	0.1	0.8	1.3	3.1	6.8	6.7	5.8	4.0	3.5	3.8	5.1	13.4	21.9
準工業地	東京圏	10.7	9.2	29.0	31.4	△11.3	0.1	1.1	2.4	7.3	16.9	12.4	6.9	3.8	2.3	2.1	3.2	22.1	69.2
	大阪圏	9.3	7.0	24.7	28.4	△10.1	0.3	1.2	2.2	5.5	12.1	10.6	8.5	4.8	3.4	3.2	3.3	4.8	20.3
	名古屋圏 三大都市圏 平均	10.3	14.1	24.6	29.2	△9.9	0.3	2.1	3.4	7.2	11.9	10.9	7.2	4.4	2.2	1.5	1.2	1.2	4.1
	地方圏 地方圏 (地方四市)			10.3	9.3	△10.6	0.2	1.4	2.6	6.6	14.2	11.5	7.5	4.2	2.7	2.3	2.9	11.6	37.9
	地方圏 (その他)			4.7	20.2	△8.5	0.5	1.5	2.2	4.1	7.0	8.4	7.4	5.0	3.2	2.4	1.8	1.5	2.3
	地方圏 (その他)				31.0	△8.7	0.2	2.6	2.5	3.3	6.7	9.0	6.8	5.2	3.9	3.1	2.4	2.2	5.8
	地方圏 (その他)			4.7	14.1	△8.5	0.5	1.4	2.2	4.1	7.1	8.3	7.4	5.0	3.1	2.3	1.8	1.4	2.0
全国平均	10.3	8.9	26.7	30.7	△9.5	0.4	1.4	2.4	5.3	10.4	9.9	7.4	4.7	3.0	2.4	2.3	6.0	18.5	
工業地	東京圏	15.0	11.9	25.3	30.4	△11.5	△0.1	0.6	1.0	3.2	8.8	6.5	4.7	3.0	1.4	1.3	3.4	13.6	56.1
	大阪圏	16.1	9.4	25.1	24.7	△11.6	0.1	0.7	0.4	2.9	8.1	7.9	6.5	3.5	2.9	2.8	2.8	3.2	17.2
	名古屋圏 三大都市圏 平均	15.6	13.5	24.5	25.5	△10.8	0.1	1.2	1.6	4.3	7.3	7.4	5.7	3.2	1.8	1.3	1.3	1.3	2.1
	地方圏 地方圏 (地方四市)			15.5	11.2	△11.3	0.0	0.8	1.0	3.4	8.2	7.0	5.4	3.2	2.0	1.8	2.6	7.0	30.0
	地方圏 (その他)			7.2	17.6	△8.4	0.1	0.7	0.9	2.3	4.8	6.1	5.6	4.0	2.5	1.8	1.3	0.8	1.3
	地方圏 (その他)				25.4	△5.8	0.0	0.2	1.6	1.3	6.0	6.2	5.6	3.3	3.6	2.7	1.8	1.7	4.1
	地方圏 (その他)			7.2	11.5	△8.5	0.1	0.7	0.9	2.3	4.8	6.1	5.6	4.0	2.4	1.7	1.3	0.8	1.2
全国平均	15.5	10.8	23.9	28.4	△9.5	0.1	0.7	1.0	2.7	6.2	6.5	5.5	3.7	2.3	1.8	1.7	2.8	10.4	
調整区域内宅地	東京圏					△13.3	△1.1	0.1	0.7	2.5	6.0	5.9	5.0	3.5	2.0	1.3	1.1	2.2	28.2
	大阪圏					△10.6	△0.4	0.3	0.6	2.3	5.7	5.6	4.7	3.6	2.5	2.0	1.8	2.2	4.5
	名古屋圏 三大都市圏 平均					△10.9	△0.3	0.2	0.9	3.0	5.2	6.3	5.3	3.1	1.9	1.1	1.0	0.9	2.4
	地方圏 地方圏 (地方四市)					△11.9	△0.7	0.2	0.7	2.6	5.7	5.9	5.0	3.4	2.2	1.5	1.3	1.9	15.1
	地方圏 (その他)					△9.9	△0.3	0.5	1.0	2.4	4.7	5.7	5.5	4.1	2.6	1.8	1.3	0.9	1.2
	地方圏 (その他)					△14.0	△0.1	0.2	0.8	2.0	4.0	5.0	5.2	4.4	2.9	2.5	1.1	0.7	0.6
	地方圏 (その他)					△9.8	△0.3	0.5	1.0	2.4	4.8	5.8	5.5	4.1	2.5	1.8	1.3	0.9	1.2
全国平均					△10.5	△0.4	0.4	0.9	2.5	5.0	5.8	5.3	4.0	2.5	1.7	1.3	1.2	4.8	
全用途平均	東京圏	16.7	13.2	34.2	33.4	△11.4	0.4	1.3	2.8	7.3	16.3	12.5	6.9	4.1	2.7	2.4	4.1	23.8	65.3
	大阪圏	17.1	12.4	28.2	30.0	△9.5	0.3	1.4	2.3	5.6	12.1	11.5	8.7	4.9	3.5	3.2	3.1	4.6	19.8
	名古屋圏 三大都市圏 平均	13.8	12.6	25.8	26.8	△9.5	0.4	1.9	3.1	6.5	11.4	10.5	7.1	4.1	2.4	1.7	1.7	2.4	8.3
	地方圏 地方圏 (地方四市)			16.6	12.9	△10.5	0.4	1.4	2.7	6.7	14.3	11.9	7.5	4.3	2.9	2.5	3.5	15.0	43.8
	地方圏 (その他)			8.9	26.4	△8.2	0.6	1.5	2.4	4.1	7.3	8.3	7.4	5.0	3.2	2.3	1.8	1.5	2.4
	地方圏 (その他)				33.2	△9.2	1.2	1.9	2.8	4.0	7.7	9.0	8.1	6.0	4.6	3.9	3.4	3.8	8.5
	地方圏 (その他)			8.9	19.9	△8.1	0.5	1.5	2.4	4.1	7.3	8.3	7.4	5.0	3.1	2.2	1.6	1.3	1.9
全国平均	16.6	12.6	31.1	32.5	△9.2	0.5	1.5	2.5	5.2	10.4	10.0	7.4	4.7	3.0	2.4	2.6	7.7	21.7	

(変動率：%)

用途	区域	公示年																		
		平成元	2	3	4	5	6	7	8	9	10	11	12	13	14	15	16	17	18	
住宅地	東京圏	0.4	6.6	6.6	△ 9.1	△ 14.6	△ 7.8	△ 2.9	△ 5.0	△ 3.4	△ 3.0	△ 6.4	△ 6.8	△ 5.8	△ 5.9	△ 5.6	△ 4.7	△ 3.2	△ 0.9	
	大阪圏	32.7	56.1	6.5	△ 22.9	△ 17.1	△ 6.8	△ 1.9	△ 4.3	△ 2.2	△ 1.5	△ 5.2	△ 6.1	△ 6.7	△ 8.6	△ 8.8	△ 8.0	△ 5.2	△ 1.6	
	名古屋圏	16.4	20.2	18.8	△ 5.2	△ 8.6	△ 6.1	△ 4.0	△ 3.6	△ 1.7	△ 0.8	△ 3.3	△ 1.8	△ 1.9	△ 4.4	△ 5.6	△ 4.9	△ 3.3	△ 1.3	
	三大都市圏平均	11.0	22.0	8.0	△ 12.5	△ 14.5	△ 7.3	△ 2.8	△ 4.6	△ 2.8	△ 2.2	△ 5.7	△ 5.9	△ 5.6	△ 6.5	△ 6.5	△ 5.7	△ 3.7	△ 1.2	
	地方圏	4.4	11.4	13.6	2.3	△ 1.7	△ 1.2	△ 0.3	△ 0.6	△ 0.4	△ 0.6	△ 1.9	△ 2.3	△ 2.8	△ 4.0	△ 5.1	△ 5.7	△ 5.4	△ 4.2	
	地方圏(地方四市)	10.3	22.9	22.1	△ 1.4	△ 5.2	△ 4.4	△ 2.8	△ 2.5	△ 2.2	△ 2.2	△ 4.9	△ 4.6	△ 4.4	△ 5.4	△ 6.7	△ 7.0	△ 5.4	△ 2.7	
	地方圏(その他)	3.9	10.1	12.7	2.7	△ 1.1	△ 0.7	0.1	△ 0.3	△ 0.2	△ 0.4	△ 1.6	△ 2.1	△ 2.7	△ 3.9	△ 4.9	△ 5.6	△ 5.4	△ 4.4	
	全国平均	7.9	17.0	10.7	△ 5.6	△ 8.7	△ 4.7	△ 1.6	△ 2.6	△ 1.6	△ 1.4	△ 3.8	△ 4.1	△ 4.2	△ 5.2	△ 5.8	△ 5.7	△ 4.6	△ 2.7	
宅地見込地	東京圏	15.3	16.7	13.9	△ 6.8	△ 9.9	△ 4.3	△ 2.1	△ 4.3	△ 4.2	△ 2.9	△ 7.0	△ 8.1	△ 10.1	△ 10.5	△ 11.1	△ 11.4	△ 9.9	△ 5.4	
	大阪圏	21.7	57.5	8.5	△ 15.1	△ 11.0	△ 4.3	△ 1.4	△ 2.4	△ 0.7	△ 0.1	△ 2.7	△ 3.3	△ 4.0	△ 8.0	△ 11.0	△ 11.4	△ 8.8	△ 5.4	
	名古屋圏	9.7	19.0	19.0	1.9	△ 8.0	△ 4.9	△ 2.5	△ 2.2	△ 1.4	△ 1.1	△ 3.8	△ 3.7	△ 2.9	△ 4.7	△ 7.8	△ 9.4	△ 9.0	△ 5.9	
	三大都市圏平均	16.3	31.3	12.9	△ 7.3	△ 9.8	△ 4.4	△ 2.0	△ 3.5	△ 2.8	△ 1.9	△ 5.4	△ 6.0	△ 6.9	△ 8.7	△ 10.3	△ 11.0	△ 9.4	△ 5.5	
	地方圏	4.8	10.9	13.2	2.4	0.2	0.5	1.0	0.8	0.8	0.4	△ 0.9	△ 1.2	△ 2.0	△ 3.6	△ 5.2	△ 7.0	△ 7.1	△ 6.7	
	地方圏(地方四市)	7.1	15.2	21.7	1.9	0.8	△ 0.3	0.7	0.5	0.7	0.4	0.5	△ 1.7	△ 5.6	△ 9.0	△ 9.3	△ 11.0	△ 11.0	△ 8.4	
	地方圏(その他)	4.6	10.5	12.5	2.4	0.2	0.5	1.0	0.8	0.8	0.4	△ 0.9	△ 1.2	△ 1.8	△ 3.4	△ 5.0	△ 6.8	△ 7.0	△ 6.6	
	全国平均	10.0	19.9	13.1	△ 1.6	△ 3.2	△ 1.2	0.0	△ 0.7	△ 0.6	△ 0.4	△ 2.5	△ 2.9	△ 3.6	△ 5.3	△ 7.0	△ 8.4	△ 8.0	△ 6.3	
商業地	東京圏	3.0	4.8	4.1	△ 6.9	△ 19.0	△ 18.3	△ 15.4	△ 17.2	△ 13.2	△ 8.2	△ 10.1	△ 9.6	△ 8.0	△ 7.4	△ 5.8	△ 4.5	△ 2.5	1.0	
	大阪圏	35.6	46.3	8.1	△ 19.5	△ 24.2	△ 19.1	△ 15.3	△ 15.8	△ 9.9	△ 6.8	△ 9.6	△ 11.3	△ 11.0	△ 11.3	△ 10.2	△ 8.8	△ 5.0	0.8	
	名古屋圏	21.0	22.4	19.1	△ 7.6	△ 13.7	△ 11.5	△ 12.7	△ 12.6	△ 8.5	△ 6.2	△ 11.2	△ 7.3	△ 5.6	△ 8.1	△ 8.0	△ 6.0	△ 3.3	0.9	
	三大都市圏平均	14.1	18.6	8.1	△ 10.3	△ 19.2	△ 17.2	△ 14.8	△ 16.0	△ 11.5	△ 7.5	△ 10.2	△ 9.6	△ 8.3	△ 8.5	△ 7.1	△ 5.8	△ 3.2	1.0	
	地方圏	7.6	15.4	16.3	0.4	△ 5.6	△ 5.9	△ 5.5	△ 5.8	△ 5.4	△ 5.1	△ 6.8	△ 7.0	△ 7.0	△ 8.1	△ 8.7	△ 8.7	△ 7.5	△ 5.5	
	地方圏(地方四市)	20.6	24.0	19.0	△ 2.7	△ 10.9	△ 11.9	△ 12.4	△ 13.3	△ 12.8	△ 10.0	△ 12.9	△ 10.9	△ 7.9	△ 8.3	△ 8.6	△ 7.9	△ 5.3	△ 0.3	
	地方圏(その他)	6.5	14.4	15.9	0.8	△ 4.8	△ 5.0	△ 4.4	△ 5.0	△ 4.7	△ 4.6	△ 6.2	△ 6.6	△ 6.9	△ 8.1	△ 8.7	△ 8.8	△ 7.8	△ 6.1	
	全国平均	10.3	16.7	12.9	△ 4.0	△ 11.4	△ 11.3	△ 10.0	△ 9.8	△ 7.8	△ 6.1	△ 8.1	△ 8.0	△ 7.5	△ 8.3	△ 8.0	△ 7.4	△ 5.6	△ 2.7	
準工業地	東京圏	5.2	8.5	7.0	△ 7.3	△ 15.3	△ 9.3	△ 5.5	△ 6.7	△ 5.2	△ 4.1	△ 7.0	△ 7.6	△ 6.5	△ 6.3	△ 5.9	△ 5.2	△ 3.5	△ 1.0	
	大阪圏	37.6	57.3	5.9	△ 20.5	△ 17.6	△ 8.9	△ 4.2	△ 5.9	△ 3.4	△ 2.4	△ 6.3	△ 7.7	△ 8.3	△ 9.4	△ 9.6	△ 8.9	△ 6.1	△ 2.2	
	名古屋圏	16.2	19.7	18.0	△ 3.9	△ 7.9	△ 5.0	△ 3.3	△ 3.2	△ 1.7	△ 1.0	△ 3.8	△ 2.2	△ 2.8	△ 5.4	△ 6.3	△ 5.7	△ 4.0	△ 2.1	
	三大都市圏平均	18.6	28.2	9.0	△ 11.3	△ 14.6	△ 8.3	△ 4.6	△ 5.7	△ 3.9	△ 2.9	△ 6.1	△ 6.5	△ 6.3	△ 7.1	△ 7.1	△ 6.6	△ 4.5	△ 1.6	
	地方圏	5.7	15.4	17.7	2.7	△ 2.1	△ 2.2	△ 1.3	△ 2.1	△ 1.8	△ 1.9	△ 3.6	△ 4.0	△ 4.5	△ 6.0	△ 7.1	△ 7.5	△ 6.9	△ 5.2	
	地方圏(地方四市)	13.4	27.5	23.9	△ 0.8	△ 4.7	△ 6.2	△ 5.6	△ 4.9	△ 4.7	△ 4.0	△ 7.6	△ 6.6	△ 5.5	△ 6.3	△ 6.6	△ 6.7	△ 5.0	△ 2.2	
	地方圏(その他)	5.1	14.4	17.2	3.1	△ 1.9	△ 1.8	△ 0.9	△ 1.7	△ 1.5	△ 1.7	△ 3.2	△ 3.7	△ 4.4	△ 5.9	△ 7.2	△ 7.6	△ 7.1	△ 5.6	
	全国平均	11.6	21.2	13.7	△ 3.9	△ 7.9	△ 5.5	△ 3.1	△ 4.1	△ 3.0	△ 2.5	△ 5.0	△ 5.4	△ 5.5	△ 6.6	△ 7.1	△ 6.9	△ 5.5	△ 3.2	
工業地	東京圏	14.1	14.9	13.2	△ 5.3	△ 11.5	△ 7.3	△ 4.0	△ 7.5	△ 5.8	△ 4.8	△ 8.1	△ 9.1	△ 9.0	△ 9.9	△ 10.1	△ 9.7	△ 7.4	△ 4.1	
	大阪圏	37.2	53.4	8.8	△ 16.2	△ 14.8	△ 10.4	△ 5.4	△ 7.0	△ 5.4	△ 4.0	△ 7.1	△ 8.3	△ 9.1	△ 11.4	△ 12.5	△ 11.9	△ 8.0	△ 3.0	
	名古屋圏	8.7	13.0	14.4	△ 1.7	△ 6.4	△ 4.4	△ 3.2	△ 3.0	△ 1.9	△ 1.2	△ 4.1	△ 2.8	△ 3.0	△ 5.7	△ 5.8	△ 5.7	△ 4.8	△ 2.6	
	三大都市圏平均	19.8	24.6	12.3	△ 7.4	△ 11.1	△ 7.3	△ 4.2	△ 6.2	△ 4.7	△ 3.7	△ 6.8	△ 7.2	△ 7.5	△ 9.2	△ 9.6	△ 9.2	△ 6.9	△ 3.4	
	地方圏	3.9	10.7	14.2	3.2	△ 0.7	△ 1.2	△ 1.0	△ 1.8	△ 1.4	△ 1.4	△ 2.7	△ 3.4	△ 4.2	△ 6.2	△ 7.7	△ 8.4	△ 7.7	△ 6.0	
	地方圏(地方四市)	9.1	29.4	30.1	2.4	△ 1.7	△ 3.2	△ 3.5	△ 3.8	△ 4.3	△ 3.0	△ 4.6	△ 5.9	△ 7.1	△ 9.3	△ 9.7	△ 10.3	△ 8.3	△ 5.3	
	地方圏(その他)	3.7	10.1	13.4	3.3	△ 0.6	△ 1.1	△ 0.8	△ 1.6	△ 1.3	△ 1.3	△ 2.5	△ 3.3	△ 4.0	△ 6.0	△ 7.6	△ 8.2	△ 7.7	△ 6.1	
	全国平均	9.3	15.2	13.5	△ 0.4	△ 4.7	△ 3.7	△ 2.3	△ 3.6	△ 2.8	△ 2.4	△ 4.3	△ 5.0	△ 5.5	△ 7.4	△ 8.5	△ 8.7	△ 7.4	△ 4.9	
調整区域内宅地	東京圏	15.1	20.0	18.6	△ 3.0	△ 6.5	△ 3.9	△ 1.6	△ 3.5	△ 2.8	△ 3.2	△ 6.4	△ 7.3	△ 7.5	△ 8.4	△ 8.5	△ 8.7	△ 8.1	△ 5.0	
	大阪圏	15.3	40.6	7.2	△ 10.1	△ 6.8	△ 1.9	△ 0.3	△ 1.5	△ 0.8	△ 0.4	△ 2.6	△ 3.4	△ 4.2	△ 6.9	△ 8.3	△ 8.7	△ 7.5	△ 5.1	
	名古屋圏	8.3	12.7	14.9	0.4	△ 4.2	△ 3.0	△ 1.2	△ 1.1	△ 0.3	△ 0.2	△ 1.5	△ 1.1	△ 2.0	△ 5.1	△ 5.2	△ 4.8	△ 4.4	△ 2.9	
	三大都市圏平均	13.8	25.2	14.2	△ 4.7	△ 6.1	△ 3.1	△ 1.1	△ 2.3	△ 1.6	△ 1.7	△ 4.3	△ 4.7	△ 5.3	△ 7.3	△ 7.8	△ 7.9	△ 7.1	△ 4.6	
	地方圏	2.6	6.8	9.5	2.3	△ 0.3	△ 0.1	0.3	0.0	0.2	0.1	△ 0.6	△ 1.0	△ 1.4	△ 2.7	△ 3.7	△ 4.6	△ 4.6	△ 4.0	
	地方圏(地方四市)	1.7	9.0	10.9	0.2	△ 0.2	0.1	0.8	0.7	1.4	1.2	0.0	△ 0.5	△ 1.9	△ 4.4	△ 7.2	△ 8.4	△ 8.2	△ 6.5	
	地方圏(その他)	2.6	6.8	9.5	2.4	△ 0.3	△ 0.1	0.2	0.0	0.1	0.0	△ 0.6	△ 1.1	△ 1.4	△ 2.6	△ 3.6	△ 4.5	△ 4.5	△ 3.9	
	全国平均	5.5	11.7	10.8	0.4	△ 2.0	△ 0.9	△ 0.1	△ 0.6	△ 0.3	△ 0.4	△ 1.6	△ 2.1	△ 2.5	△ 4.0	△ 4.9	△ 5.5	△ 5.3	△ 4.1	
全用途平均	東京圏	1.8	7.2	7.0	△ 8.4	△ 14.9	△ 9.4	△ 5.0	△ 7.0	△ 5.1	△ 3.9	△ 7.1	△ 7.4	△ 6.4	△ 6.4	△ 5.9	△ 4.9	△ 3.2	△ 0.7	
	大阪圏	32.1	53.9	6.8	△ 21.3	△ 17.4	△ 8.5	△ 4.0	△ 6.0	△ 3.4	△ 2.3	△ 5.9	△ 6.9	△ 7.4	△ 9.1	△ 9.1	△ 8.3	△ 5.4	△ 1.4	
	名古屋圏	16.4	19.9	18.4	△ 5.1	△ 9.3	△ 6.9	△ 5.6	△ 5.2	△ 3.0	△ 1.9	△ 4.9	△ 3.0	△ 2.8	△ 5.3	△ 6.1	△ 5.3	△ 3.5	△ 1.0	
	三大都市圏平均	12.2	22.1	8.5	△ 11.6	△ 14.7	△ 8.8	△ 4.8	△ 6.4	△ 4.3	△ 3.2	△ 6.4	△ 6.6	△ 6.1	△ 6.9	△ 6.8	△ 5.9	△ 3.9	△ 0.9	
	地方圏	4.8	11.7	13.8	1.9	△ 2.3	△ 2.0	△ 1.2	△ 1.8	△ 1.6	△ 1.7	△ 3.0	△ 3.4	△ 3.8	△ 5.0	△ 6.0	△ 6.5	△ 6.0	△ 4.6	
	地方圏(地方四市)	11.7	22.4	20.9	△ 1.6	△ 6.2	△ 5.9	△ 4.8	△ 4.7	△ 4.5	△ 3.9	△ 6.6	△ 6.1	△ 5.3	△ 6.2	△ 7.2	△ 7.3	△ 5.5	△ 2.2	
	地方圏(その他)	4.2	10.6	13.0	2.3	△ 1.8	△ 1.5	△ 0.7	△ 1.4	△ 1.3	△ 1.4	△ 2.7	△ 3.1	△ 3.6	△ 4.9	△ 5.9	△ 6.4	△ 6.0	△ 4.9	
	全国平均	8.3	16.6	11.3	△ 4.6	△ 8.4	△ 5.6	△ 3.0	△ 4.0	△ 2.9	△ 2.4	△ 4.6	△ 4.9	△ 4.9	△ 5.9	△ 6.4	△ 6.2	△ 5.0	△ 2.8	

(変動率：%)

用途 圏域	公示年 平成	19	20	21	22	23	24	25	26	27	28	29	30	31	令和 2
住宅地	東京圏	3.6	5.5	△ 4.4	△ 4.9	△ 1.7	△ 1.6	△ 0.7	0.7	0.5	0.6	0.7	1.0	1.3	1.4
	大阪圏	1.8	2.7	△ 2.0	△ 4.8	△ 2.4	△ 1.3	△ 0.9	△ 0.1	0.0	0.1	0.0	0.1	0.3	0.4
	名古屋圏 三大都市圏 平均	1.7	2.8	△ 2.8	△ 2.5	△ 0.6	△ 0.4	0.0	1.1	0.8	0.8	0.6	0.8	1.2	1.1
	地方圏 地方圏 (地方四市)	△ 2.7	△ 1.8	△ 2.8	△ 3.8	△ 3.6	△ 3.3	△ 2.5	△ 1.5	△ 1.1	△ 0.7	△ 0.4	△ 0.1	0.2	0.5
	地方圏 (その他)	0.5	1.2	△ 2.4	△ 3.8	△ 2.9	△ 1.7	△ 0.2	1.4	1.5	2.3	2.8	3.3	4.4	5.9
	全国平均	△ 3.1	△ 2.2	△ 2.9	△ 3.8	△ 3.6	△ 3.5	△ 2.8	△ 1.8	△ 1.3	△ 1.0	△ 0.8	△ 0.5	△ 0.2	0.0
	東京圏	△ 1.9	△ 0.4	△ 4.0	△ 4.7	△ 3.3	△ 3.7	△ 3.0					△ 0.7	△ 0.5	△ 0.5
	大阪圏	△ 1.9	△ 1.3	△ 3.4	△ 4.8	△ 4.0	△ 3.2	△ 2.7					△ 1.3	△ 1.2	△ 1.1
宅地見込地	名古屋圏 三大都市圏 平均	△ 1.8	△ 0.5	△ 2.7	△ 2.4	△ 1.6	△ 1.6	△ 1.5					△ 0.2	0.2	0.0
	地方圏 地方圏 (地方四市)	△ 1.9	△ 0.6	△ 3.6	△ 4.4	△ 3.1	△ 3.1	△ 2.6					△ 0.8	△ 0.5	△ 0.5
	地方圏 (その他)	△ 5.6	△ 4.4	△ 5.2	△ 6.1	△ 5.8	△ 5.5	△ 3.9					△ 0.2	△ 0.1	0.1
	全国平均	△ 2.4	△ 2.0	△ 3.1	△ 3.2	△ 3.3	0.0	2.2					6.0	6.1	4.9
	東京圏	△ 5.6	△ 4.5	△ 5.2	△ 6.1	△ 5.9	△ 5.6	△ 4.0					△ 0.3	△ 0.3	0.0
	大阪圏	△ 4.3	△ 3.0	△ 4.6	△ 5.5	△ 4.9	△ 4.7	△ 3.4					△ 0.4	△ 0.3	△ 0.1
	名古屋圏 三大都市圏 平均	9.4	12.2	△ 6.1	△ 7.3	△ 2.5	△ 1.9	△ 0.5	1.7	2.0	2.7	3.1	3.7	4.7	5.2
	地方圏 地方圏 (地方四市)	8.3	7.2	△ 3.3	△ 7.4	△ 3.6	△ 1.7	△ 0.5	1.4	1.5	3.3	4.1	4.7	6.4	6.9
商業地	名古屋圏 三大都市圏 平均	7.8	8.4	△ 5.9	△ 6.1	△ 1.2	△ 0.8	△ 0.3	1.8	1.4	2.7	2.5	3.3	4.7	4.1
	地方圏 地方圏 (地方四市)	8.9	10.4	△ 5.4	△ 7.1	△ 2.5	△ 1.6	△ 0.5	1.6	1.8	2.9	3.3	3.9	5.1	5.4
	地方圏 (その他)	△ 2.8	△ 1.4	△ 4.2	△ 5.3	△ 4.8	△ 4.3	△ 3.3	△ 2.1	△ 1.4	△ 0.5	△ 0.1	0.5	1.0	1.5
	全国平均	9.1	10.7	△ 6.6	△ 8.1	△ 5.1	△ 2.7	△ 0.3	2.0	2.7	5.7	6.9	7.9	9.4	11.3
	東京圏	△ 4.2	△ 2.8	△ 3.9	△ 5.0	△ 4.7	△ 4.5	△ 3.6	△ 2.6	△ 1.8	△ 1.3	△ 0.9	△ 0.4	0.0	0.3
	大阪圏	2.3	3.8	△ 4.7	△ 6.1	△ 3.8	△ 3.1	△ 2.1	△ 0.5	0.0	0.9	1.4	1.9	2.8	3.1
	名古屋圏 三大都市圏 平均	4.5	6.1	△ 4.4	△ 5.0	△ 1.9	△ 1.5								
	地方圏 地方圏 (地方四市)	1.9	2.7	△ 1.9	△ 5.2	△ 2.9	△ 1.9								
準工業地	名古屋圏 三大都市圏 平均	0.3	1.6	△ 2.6	△ 2.7	△ 0.9	△ 0.7								
	地方圏 地方圏 (地方四市)	2.8	4.0	△ 3.2	△ 4.6	△ 2.0	△ 1.5								
	地方圏 (その他)	△ 3.2	△ 1.9	△ 3.2	△ 4.3	△ 4.0	△ 3.6								
	全国平均	1.3	1.9	△ 3.4	△ 4.9	△ 3.9	△ 2.6								
	東京圏	△ 3.7	△ 2.3	△ 3.1	△ 4.3	△ 4.0	△ 3.7								
	大阪圏	0.2	1.5	△ 3.2	△ 4.5	△ 2.9	△ 2.4								
	名古屋圏 三大都市圏 平均	0.9	4.5	△ 2.7	△ 3.8	△ 1.9	△ 1.8	△ 0.5	0.6	0.9	1.6	1.8	2.3	2.4	3.0
	地方圏 地方圏 (地方四市)	1.6	4.1	△ 1.9	△ 5.5	△ 3.3	△ 2.6	△ 1.7	△ 0.5	△ 0.2	0.4	0.6	1.3	2.0	2.8
工業地	名古屋圏 三大都市圏 平均	1.0	3.3	△ 2.8	△ 3.1	△ 1.3	△ 1.5	△ 1.1	△ 0.6	△ 0.2	0.1	0.1	0.2	0.6	0.7
	地方圏 地方圏 (地方四市)	1.1	4.1	△ 2.5	△ 4.0	△ 2.1	△ 1.9	△ 1.1	0.0	0.2	0.9	1.0	1.5	1.9	2.4
	地方圏 (その他)	△ 3.9	△ 2.1	△ 3.3	△ 4.3	△ 4.0	△ 4.1	△ 3.2	△ 2.2	△ 1.5	△ 0.9	△ 0.4	0.2	0.8	1.1
	全国平均	△ 2.1	△ 0.3	△ 2.4	△ 4.2	△ 3.5	△ 3.5	△ 1.8	0.6	1.1	1.8	2.6	3.3	4.8	5.6
	東京圏	△ 4.0	△ 2.2	△ 3.3	△ 4.4	△ 4.1	△ 4.1	△ 3.4	△ 2.4	△ 1.7	△ 1.2	△ 0.7	△ 0.1	0.4	0.8
	大阪圏	△ 1.8	0.5	△ 3.0	△ 4.2	△ 3.2	△ 3.2	△ 2.2	△ 1.1	△ 0.6	0.0	0.3	0.8	1.3	1.8
	名古屋圏 三大都市圏 平均	△ 2.0	△ 0.4	△ 3.2	△ 4.3	△ 3.0	△ 2.9								
	地方圏 地方圏 (地方四市)	△ 2.4	△ 1.0	△ 2.5	△ 4.7	△ 3.6	△ 2.7								
調整区域 内宅地	名古屋圏 三大都市圏 平均	△ 1.6	△ 0.7	△ 2.4	△ 2.3	△ 1.2	△ 0.9								
	地方圏 地方圏 (地方四市)	△ 2.1	△ 0.7	△ 2.8	△ 4.0	△ 2.8	△ 2.4								
	地方圏 (その他)	△ 3.0	△ 2.3	△ 2.7	△ 3.5	△ 3.5	△ 3.5								
	全国平均	△ 4.6	△ 3.7	△ 4.8	△ 6.1	△ 5.2	△ 5.5								
	東京圏	△ 2.9	△ 2.2	△ 2.6	△ 3.4	△ 3.4	△ 3.4								
	大阪圏	△ 2.7	△ 1.8	△ 2.7	△ 3.7	△ 3.2	△ 3.1								
	名古屋圏 三大都市圏 平均	4.6	6.7	△ 4.7	△ 5.4	△ 1.9	△ 1.7	△ 0.6	0.9	0.9	1.1	1.3	1.7	2.2	2.3
	地方圏 地方圏 (地方四市)	2.7	3.4	△ 2.3	△ 5.3	△ 2.7	△ 1.5	△ 0.9	0.2	0.3	0.8	0.9	1.1	1.6	1.8
全用途 平均	名古屋圏 三大都市圏 平均	2.8	3.8	△ 3.5	△ 3.3	△ 0.8	△ 0.6	△ 0.1	1.2	0.9	1.3	1.1	1.4	2.1	1.9
	地方圏 地方圏 (地方四市)	3.8	5.3	△ 3.8	△ 5.0	△ 2.0	△ 1.5	△ 0.6	0.7	0.7	1.1	1.1	1.5	2.0	2.1
	地方圏 (その他)	△ 2.8	△ 1.8	△ 3.2	△ 4.2	△ 3.9	△ 3.6	△ 2.8	△ 1.7	△ 1.2	△ 0.7	△ 0.3	0.0	0.4	0.8
	全国平均	2.4	3.4	△ 3.6	△ 4.9	△ 3.5	△ 2.1	△ 0.3	1.6	1.8	3.2	3.9	4.6	5.9	7.4
	東京圏	△ 3.4	△ 2.3	△ 3.1	△ 4.1	△ 3.9	△ 3.8	△ 3.0	△ 2.1	△ 1.5	△ 1.1	△ 0.8	△ 0.5	△ 0.2	0.1
	大阪圏	0.4	1.7	△ 3.5	△ 4.6	△ 3.0	△ 2.6	△ 1.8	△ 0.6	△ 0.3	0.1	0.4	0.7	1.2	1.4
	名古屋圏 三大都市圏 平均	4.6	6.7	△ 4.7	△ 5.4	△ 1.9	△ 1.7	△ 0.6	0.9	0.9	1.1	1.3	1.7	2.2	2.3
	地方圏 地方圏 (地方四市)	2.7	3.4	△ 2.3	△ 5.3	△ 2.7	△ 1.5	△ 0.9	0.2	0.3	0.8	0.9	1.1	1.6	1.8

※ 地方圏(地方四市)とは、札幌市、仙台市、広島市、福岡市の4市をいう。地方圏(その他)とは、地方圏のうち地方四市を除いた市町村の区域をいう。

標準地番号	(基準地番号)	標準地の所在及び地番並びに住居表示	令和2年 地価公示価格 (円/㎡)	令和元年 基準地価格 (円/㎡)	平成31年 地価公示価格 (円/㎡)
(北海道)					
札幌中央 - 4	札幌中央 (- 2)	札幌市中央区南18条西8丁目593番18外『南18条西8-1-43』	162,000	155,000	144,000
札幌中央 5-3	札幌中央 (5-2)	大通西6丁目6番1	2,160,000	1,970,000	1,800,000
札幌北 - 2 6	札幌北 (- 1 0)	北区北28条西2丁目272番35『北28条西2-1-5』	137,000	131,000	126,000
札幌北 5-1	札幌北 (5-4)	北23条西4丁目19番319『北23条西4-2-31』	360,000	333,000	310,000
札幌東 - 1 8	札幌東 (- 2)	東区北25条東14丁目12番『北25条東14-1-28』	140,000	132,000	126,000
札幌東 5-1	札幌東 (5-5)	北19条東1丁目13番55『北19条東1-5-14』	129,000	120,000	117,000
札幌白石 - 4	札幌白石 (- 6)	白石区南郷通7丁目南50番	153,000	140,000	136,000
豊平 - 2 9	札幌豊平 (- 5)	豊平区平岸4条7丁目14番『平岸4条7-9-12』	139,000	132,000	126,000
豊平 5-5	札幌豊平 (5-3)	平岸3条10丁目9番『平岸3条10-1-38』	178,000	168,000	159,000
札幌南 - 1 0	札幌南 (- 1 0)	南区川沿7条4丁目1670番16『川沿7条4-1-19』	41,500	40,500	39,500
札幌南 5-1	札幌南 (5-2)	澄川3条4丁目325番12『澄川3条4-7-18』	130,000	122,000	118,000
札幌西 - 1 3	札幌西 (- 2)	西区二十四軒4条5丁目40番『二十四軒4条5-7-29』	151,000	143,000	140,000
札幌西 5-3	札幌西 (5-4)	西野2条3丁目65番5『西野2条3-2-5』	107,000	105,000	103,000
厚別 - 1 2	札幌厚別 (- 5)	厚別区上野幌3条4丁目921番86『上野幌3条4-7-6』	73,000	70,000	67,000
厚別 5-3	札幌厚別 (5-2)	大谷地東3丁目824番59外『大谷地東3-5-8』	128,000	122,000	115,000
手稲 - 8	札幌手稲 (- 6)	手稲区富丘1条7丁目135番66『富丘1条7-5-23』	71,500	68,000	64,500
清田 - 2	札幌清田 (- 3)	清田区清田4条2丁目154番117『清田4条2-7-8』	48,000	47,000	45,000
函館 - 8	函館 (- 1 0)	函館市杉並町2番3『杉並町5-26』	69,300	69,300	69,300
函館 - 2 0	函館 (- 4)	富岡町1丁目68番73『富岡町1-43-29』	46,600	46,600	46,600
函館 5-1 0	函館 (5-6)	松風町11番5『松風町9-14』	75,000	73,000	71,000
小樽 - 1	小樽 (- 1 1)	小樽市花園2丁目13番5『花園2-10-23』	43,000	41,500	37,000
旭川 - 1 3	旭川 (- 1 8)	旭川市神楽2条7丁目420番21『神楽2条7-1-18』	39,000	39,000	39,000
旭川 - 3 1	旭川 (- 1 3)	5条西4丁目1485番281『5条西4-2-20』	32,700	32,700	32,700
旭川 5-5	旭川 (5-6)	5条通7丁目520番2	72,000	70,500	70,500
室蘭 - 1 3	室蘭 (- 3)	室蘭市宮の森町4丁目8番5『宮の森町4-8-11』	32,500	32,500	32,500
室蘭 5-4	室蘭 (5-2)	東町1丁目18番2『東町1-18-21』	33,900	34,000	34,100
釧路 - 5	釧路 (- 1 2)	釧路市昭和町3丁目14番8『昭和町3-14-15』	18,800	18,800	18,800
釧路 - 9	釧路 (- 1 5)	中島町13番24『中島町13-23』	24,000	24,000	24,000
釧路 - 1 5	釧路 (- 9)	富士見3丁目74番26『富士見3-10-8』	18,200	18,200	18,200
釧路 5-6	釧路 (5-6)	新橋大通6丁目1番17外『新橋大通6-1-6』	40,300	40,500	41,000
帯広 - 4	帯広 (- 3)	帯広市東3条南2丁目12番2	23,000	22,700	22,300
帯広 - 2 2	帯広 (- 1 5)	西17条南3丁目25番2『西17条南3-50-2』	30,300	30,000	29,100
帯広 5-3	帯広 (5-5)	大通南17丁目6番1	39,300	39,300	39,300
北見 - 4	北見 (- 5)	北見市清見町32番外	19,500	19,500	19,500
北見 5-3	北見 (5-1)	幸町2丁目1番3『幸町2-1-35』	32,300	32,400	32,500
苫小牧 - 2 0	苫小牧 (- 8)	苫小牧市北光町2丁目43番391『北光町2-6-23』	24,500	24,500	24,600
苫小牧 5-4	苫小牧 (5-4)	花園町3丁目13番18『花園町3-13-16』	29,700	29,700	29,700
江別 - 1	江別 (- 5)	江別市向ヶ丘22番10	26,500	26,400	26,300

R2 地価公示

標準地番号	(標準地番号)	標準地の所在及び地番並びに住居表示	令和2年 地価公示価格 (円/㎡)	令和元年 基準地価格 (円/㎡)	平成31年 地価公示価格 (円/㎡)
千歳 -1	千歳 (-4)	千歳市緑町3丁目13番『緑町3-2-5』	34,700	34,000	32,000
恵庭 -8	恵庭 (-2)	恵庭市漁町330番5	21,000	20,000	19,800
北広島 -3	北広島 (-5)	北広島市大曲柏葉3丁目5番19	22,500	22,000	21,700
石狩 -6	石狩 (-4)	石狩市花川南1条2丁目187番	21,000	20,000	19,600
(青森県)					
青森 -24	青森 (-5)	青森市小柳6丁目14番45『小柳6-9-16』	40,800	40,800	40,800
青森 -28	青森 (-24)	中央3丁目8番20『中央3-8-14』	51,800	51,800	51,800
青森 5-3	青森 (5-8)	新町1丁目13番4外『新町1-13-4』	199,000	198,000	197,000
青森 5-6	青森 (5-7)	花園2丁目492番25外『花園2-23-9』	63,100	63,100	63,100
弘前 -14	弘前 (-4)	弘前市大字城東中央3丁目1番7外	44,500	44,300	44,200
弘前 -18	弘前 (-6)	大字塩分町21番1外	58,800	58,800	58,800
弘前 5-6	弘前 (5-4)	大字土手町45番1外	76,700	76,700	76,700
八戸 -13	八戸 (-26)	八戸市類家1丁目215番9	50,300	50,300	50,300
八戸 -22	八戸 (-27)	大字湊町字赤坂16番7	33,900	34,100	34,400
八戸 5-5	八戸 (5-7)	大字三日町4番1	133,000	132,000	131,000
(岩手県)					
盛岡 -1	盛岡 (-6)	盛岡市月が丘1丁目3番135『月が丘1-17-4』	55,600	55,500	55,200
盛岡 -8	盛岡 (-17)	緑が丘4丁目62番13外『緑が丘4-5-11』	51,200	51,200	51,200
盛岡 -19	盛岡 (-18)	茶畑1丁目5番5外『茶畑1-5-5』	67,100	67,000	66,900
盛岡 -24	盛岡 (-19)	南仙北1丁目116番4『南仙北1-10-23』	60,600	59,800	56,900
盛岡 -45	盛岡 (-28)	向中野5丁目25番5『向中野5-25-10』	75,800	75,300	74,900
盛岡 5-2	盛岡 (5-9)	盛岡駅前通437番『盛岡駅前通8-17』	258,000	250,000	243,000
盛岡 5-3	盛岡 (5-5)	材木町75番1『材木町7-40』	114,000	114,000	114,000
(宮城県)					
仙台青葉 -2	青葉 (-2)	仙台市青葉区上杉5丁目378番6外『上杉5-6-8』	335,000	315,000	295,000
仙台青葉 -16	青葉 (-6)	台原4丁目34番36『台原4-12-11』	140,000	133,000	128,000
仙台青葉 -24	青葉 (-8)	中山4丁目4番300『中山4-6-12』	63,600	61,800	60,000
仙台青葉 -36	青葉 (-11)	栗生3丁目14番22	78,400	76,200	73,500
仙台青葉 5-8	青葉 (5-6)	本町2丁目16番3外『本町2-16-10』	2,300,000	2,120,000	2,000,000
仙台青葉 5-18	青葉 (5-5)	国分町3丁目11番9外『国分町3-11-9』	605,000	563,000	525,000
仙台青葉 5-27	青葉 (5-16)	宮町2丁目59番3外『宮町2-1-67』	261,000	249,000	239,000
宮城野 -1	宮城野 (-3)	宮城野区新田4丁目105番7『新田4-36-7』	104,000	101,000	99,000
宮城野 -10	宮城野 (-6)	田子3丁目500番9『田子3-5-25』	101,000	100,000	98,100
宮城野 -15	宮城野 (-5)	鶴ヶ谷7丁目16番14	77,100	75,000	73,000
宮城野 -28	宮城野 (-7)	岩切字洞ノ口東28番2	76,200	75,600	74,400
宮城野 5-5	宮城野 (5-3)	幸町5丁目1番3『幸町5-11-15』	134,000	130,000	128,000
若林 -2	若林 (-1)	若林区八軒小路24番2	175,000	171,000	163,000
若林 -15	若林 (-6)	沖野6丁目308番5『沖野6-32-7』	81,500	81,200	80,800
若林 -19	若林 (-3)	中倉1丁目6番9『中倉1-19-14』	138,000	134,000	131,000
若林 5-3	若林 (5-4)	荒町73番1	245,000	233,000	215,000
太白 -8	太白 (-3)	太白区富沢4丁目313番2『富沢4-13-2』	178,000	171,000	166,000

標準地番号	(標準地番号)	標準地の所在及び地番並びに住居表示	令和2年 地価公示価格 (円/㎡)	令和元年 基準地価格 (円/㎡)	平成31年 地価公示価格 (円/㎡)
太白 -11	太白 (-6)	山田本町3番75『山田本町16-5』	52,000	50,000	48,000
太白 -14	太白 (-7)	八木山本町1丁目12番9	105,000	105,000	105,000
太白 -27	太白 (-11)	西中田6丁目6番11『西中田6-6-11』	139,000	132,000	126,000
太白 -30	太白 (-8)	西の平1丁目3番385『西の平1-13-9』	75,000	73,000	71,000
太白 -44	太白 (-9)	四郎丸字吹上59番10	56,000	55,000	52,000
太白 5-1	太白 (5-1)	長町1丁目150番5『長町1-3-32』	242,000	225,000	220,000
仙台泉 -7	仙台泉 (-2)	泉区黒松2丁目1番298『黒松2-4-16』	95,500	91,900	90,000
仙台泉 -20	仙台泉 (-7)	将監7丁目1番359『将監7-4-15』	95,500	90,800	87,500
仙台泉 -29	仙台泉 (-9)	寺岡1丁目18番26	86,000	86,000	86,000
仙台泉 -33	仙台泉 (-3)	南光台南2丁目10番410『南光台南2-12-6』	88,000	85,500	83,500
仙台泉 -37	仙台泉 (-4)	長命ヶ丘1丁目10番9	69,500	67,500	66,000
仙台泉 -38	仙台泉 (-6)	鶴が丘4丁目18番5	56,000	54,700	54,000
石巻 -1	石巻 (-10)	石巻市泉町1丁目10番43『泉町1-4-30』	36,300	36,400	36,600
石巻 5-8	石巻 (5-5)	中里3丁目2番1外『中里3-2-2』	62,100	62,100	62,100
塩竈 -1	塩竈 (-4)	塩竈市花立町20番23『花立町10-8』	39,600	39,800	39,900
名取 -2	名取 (-4)	名取市小山3丁目25番『小山3-3-7』	83,000	80,000	77,800
多賀城 -6	多賀城 (-4)	多賀城市東田中1丁目311番『東田中1-13-13』	78,700	77,500	77,000
富谷 -1	富谷 (-1)	富谷市富ヶ丘2丁目1番223『富ヶ丘2-13-8』	56,500	54,000	53,400
松島 -1	松島 (-2)	宮城県松島町磯崎字夕陽が丘85番	28,300	28,400	28,400
利府 -8	利府 (-3)	利府町青葉台2丁目1番238	51,800	51,200	50,600
女川 -2	女川 (-2)	牡鹿郡女川町桜ヶ丘8番5	21,300	21,400	21,500
女川 5-1	女川 (5-1)	女川2丁目8番2	30,400	30,300	30,000
(秋田県)					
秋田 -1	秋田 (-10)	秋田市東通5丁目12番5『東通5-12-8』	64,700	63,400	62,100
秋田 -5	秋田 (-14)	保戸野中町516番2『保戸野中町2-10』	67,600	66,500	65,200
秋田 -16	秋田 (-11)	将軍野南1丁目74番27『将軍野南1-14-32』	38,200	38,200	38,200
秋田 -36	秋田 (-21)	牛島東5丁目36番3『牛島東5-9-10』	36,400	36,300	36,300
秋田 5-6	秋田 (5-17)	大町3丁目107番外『大町3-2-41』	60,500	60,500	60,500
潟上 -4	潟上 (-4)	潟上市天王字長沼132番62	16,900	16,700	16,700
(山形県)					
山形 -8	山形 (-9)	山形市双月町3丁目8番5『双月町3-1-19』	39,000	38,500	38,300
山形 -12	山形 (-10)	久保田3丁目7番14『久保田3-7-32』	72,200	70,200	69,000
山形 5-1	山形 (5-6)	七日町1丁目455番1外『七日町1-2-39』	213,000	212,000	211,000
山形 5-7	山形 (5-7)	東原町3丁目123番1『東原町3-9-11』	132,000	131,000	130,000
酒田 -1	酒田 (-7)	酒田市千石町1丁目6番48『千石町1-6-22』	30,300	30,100	30,000
天童 -5	天童 (-1)	天童市交り江5丁目4番8『交り江5-4-12』	35,500	35,300	35,100
(福島県)					
福島 -1	福島 (-21)	福島市宮下町106番2『宮下町7-14』	81,200	80,000	79,000
福島 -5	福島 (-14)	笹谷字谷地中11番11	60,600	59,800	59,300
福島 -18	福島 (-16)	方木田字樋口5番26	62,700	61,800	60,700
福島 5-13	福島 (5-6)	御山字稲荷田88番1外	53,600	53,400	53,300

R2 地価公示

標準地番号	(標準地番号)	標準地の所在及び地番並びに住居表示	令和2年 地価公示価格 (円/㎡)	令和元年 基準地価 (円/㎡)	平成31年 地価公示価格 (円/㎡)
会津若松 -4	会津若松 (-1)	会津若松市一箕町大字八幡字墓科1番48	43,300	43,200	42,700
会津若松 -10	会津若松 (-15)	山鹿町282番13『山鹿町1-67』	61,000	61,000	60,800
会津若松 5-5	会津若松 (5-6)	大町1丁目345番『大町1-8-11』	59,400	59,500	59,500
郡山 -16	郡山 (-31)	郡山市神明町111番11『神明町2-15』	109,000	105,000	99,300
郡山 -18	郡山 (-32)	開成3丁目243番『開成3-15-11』	67,700	66,700	66,100
郡山 -46	郡山 (-33)	久留米6丁目151番5	54,600	53,800	53,000
郡山 5-16	郡山 (5-11)	大町1丁目283番1外『大町1-4-2』	146,000	145,000	144,000
いわき -1	いわき (-57)	いわき市草木台2丁目10番3	58,400	58,400	58,400
いわき -7	いわき (-8)	平字作町3丁目1番16	79,800	80,000	79,800
いわき -11	いわき (-53)	四倉町上仁井田字松葉46番17	45,000	45,000	45,000
いわき -16	いわき (-64)	錦町中迎4丁目5番4	42,300	42,300	42,300
いわき -19	いわき (-54)	平下平窪3丁目4番5	55,300	59,600	59,300
いわき -25	いわき (-59)	好間町下好間字手倉52番3	53,300	55,500	55,500
いわき -26	いわき (-41)	佐糠町2丁目9番11	35,000	35,000	35,000
いわき -27	いわき (-56)	中央台鹿島1丁目5番3	68,700	68,700	68,700
いわき -34	いわき (-58)	内郷高坂町高橋125番	50,000	49,300	49,000
いわき -40	いわき (-42)	常磐上湯長谷町五反田292番	40,300	40,100	39,900
いわき -46	いわき (-16)	小名浜岡小名1丁目8番6	55,400	54,900	54,700
いわき -51	いわき (-62)	泉もえぎ台1丁目25番8	43,100	42,800	42,700
いわき -54	いわき (-55)	中央台飯野1丁目23番12	70,000	70,000	70,000
いわき -55	いわき (-63)	泉ヶ丘1丁目19番16	48,000	48,000	48,000
いわき -62	いわき (-61)	洋向台2丁目3番13	37,600	37,600	37,600
いわき -64	いわき (-60)	小名浜字燈籠原1番30外	41,900	41,500	40,900
いわき 5-3	いわき (5-4)	平字童子町4番10	83,100	83,000	82,500
いわき 5-5	いわき (5-7)	小名浜花畑町10番7	60,000	60,000	59,900
白河 -2	白河 (-4)	白河市南町12番	33,700	33,700	33,700
須賀川 -5	須賀川 (-6)	須賀川市弘法垣120番	39,700	39,200	38,800
(茨城県)					
水戸 -4	水戸 (-19)	水戸市東赤塚2183番5	40,000	40,000	40,000
水戸 -18	水戸 (-27)	備前町842番2外『備前町5-5』	105,000	105,000	105,000
水戸 5-1	水戸 (5-6)	赤塚1丁目1983番2	57,500	57,500	57,500
水戸 5-4	水戸 (5-3)	泉町1丁目26番外『泉町1-2-1』	116,000	116,000	116,000
日立 5-1	日立 (5-2)	日立市鹿島町1丁目196番『鹿島町1-1-13』	69,600	69,800	70,000
土浦 -9	土浦 (-20)	土浦市千束町1280番18『千束町2-15』	49,400	48,800	48,400
土浦 5-2	土浦 (5-4)	桜町3丁目3309番2『桜町3-1-3』	60,500	60,400	60,400
古河 -18	古河 (-11)	古河市上辺見字一丁目2657番2	46,000	45,800	45,500
古河 5-1	古河 (5-3)	本町1丁目5603番2外『本町1-3-9』	75,100	75,100	75,100
石岡 -11	石岡 (-2)	石岡市府中5丁目7921番6『府中5-3-6』	21,000	21,000	21,100
石岡 5-3	石岡 (5-1)	東石岡5丁目2926番1『東石岡5-7-3』	42,400	42,500	42,600
龍ヶ崎 -6	龍ヶ崎 (-1)	龍ヶ崎市佐貫4丁目8番7	63,100	63,100	63,100
龍ヶ崎 9-1	龍ヶ崎 (9-1)	向陽台3丁目4番1	20,500	20,000	19,700

標準地番号	(標準地番号)	標準地の所在及び地番並びに住居表示	令和2年 地価公示価格 (円/㎡)	令和元年 基準地価格 (円/㎡)	平成31年 地価公示価格 (円/㎡)
常総 -3	常総 (-2)	常総市水海道山田町字八間西4722番4	28,400	28,600	28,800
常陸太田 -2	常陸太田 (-2)	常陸太田市木崎二町3843番2	27,900	28,000	28,100
高萩 -3	高萩 (-1)	高萩市有明町2丁目35番2外	23,400	23,500	23,700
笠間 5-1	笠間 (5-1)	笠間市赤坂9番5	32,800	33,100	33,200
取手 -12	取手 (-4)	取手市台宿1丁目702番7『台宿1-7-22』	72,600	73,600	73,900
取手 -14	取手 (-1)	戸頭3丁目14番19『戸頭3-14-28』	49,900	50,000	50,100
つくば -3	つくば (-8)	つくば市春日2丁目15番5	113,000	112,000	111,000
つくば -4	つくば (-12)	谷田部字駒形4032番3外	23,000	23,100	23,200
つくば 5-4	つくば (5-5)	東新井24番3外	171,000	169,000	167,000
ひたちなか -12	ひたちなか (-7)	ひたちなか市東大島4丁目4番2外『東大島4-4-2』	47,800	47,700	47,200
ひたちなか 5-2	ひたちなか (5-2)	笹野町3丁目2番19『笹野町3-2-5』	54,500	54,500	54,500
鹿嶋 5-1	鹿嶋 (5-1)	鹿嶋市宮中1丁目2219番2外『宮中1-9-30』	25,800	25,800	25,700
守谷 -8	守谷 (-1)	守谷市けやき台5丁目13番7	107,000	106,000	106,000
那珂 -4	那珂 (-3)	那珂市菅谷字小六内1941番49	26,600	26,600	26,600
筑西 -5	筑西 (-2)	筑西市菅谷字大道1768番	31,600	31,600	31,600
筑西 5-1	筑西 (5-2)	字田谷川乙954番	45,300	45,400	45,600
稲敷 -1	稲敷 (-1)	稲敷市佐倉字佐倉原3332番7	11,200	11,300	11,400
神栖 -1	神栖 (-4)	神栖市神栖2丁目1219番157『神栖2-14-24』	22,500	22,000	22,000
つくばみらい -4	つくばみらい (-9)	つくばみらい市紫峰ヶ丘2丁目14番6	63,700	63,000	61,400
大洗 -1	大洗 (-2)	東茨城郡大洗町桜道392番外	28,400	28,500	28,600
茨城境 -3	境 (-1)	猿島郡境町字松ノ岡2189番45	25,900	25,900	25,900
(栃木県)					
宇都宮 -1	宇都宮 (-1)	宇都宮市昭和2丁目439番4『昭和2-5-24』	108,000	107,000	107,000
宇都宮 -15	宇都宮 (-7)	中戸祭町字権現山857番2外	65,400	65,400	65,400
宇都宮 -31	宇都宮 (-16)	峰2丁目54番4『峰2-11-13』	75,800	75,200	74,900
宇都宮 -51	宇都宮 (-46)	緑4丁目1867番24『緑4-3-15』	60,200	60,200	60,200
宇都宮 5-1	宇都宮 (5-2)	池上町1番3	321,000	320,000	319,000
宇都宮 5-7	宇都宮 (5-3)	栄町6番16『栄町6-16』	144,000	142,000	142,000
宇都宮 5-12	宇都宮 (5-5)	双葉2丁目438番31『双葉2-3-3』	77,500	77,500	77,500
足利 -8	足利 (-14)	足利市丸山町693番38	39,100	39,400	39,600
足利 -22	足利 (-4)	朝倉町2丁目13番16	51,700	51,800	51,900
足利 5-1	足利 (5-1)	通2丁目12番16外	56,100	56,500	57,000
栃木 -4	栃木 (-9)	栃木市嘉右衛門町字原屋敷1417番14外『嘉右衛門町6-14』	38,300	38,300	38,300
栃木 -16	栃木 (-11)	大平町真弓字中才1616番2	24,900	25,100	25,200
栃木 5-1	栃木 (5-4)	平柳町2丁目字下り元1034番3外『平柳町2-14-11』	38,000	38,100	38,200
佐野 -15	佐野 (-9)	佐野市高萩町字屋敷敷1222番9外	38,900	38,900	38,800
佐野 -24	佐野 (-15)	田沼町字元屋敷1296番3	25,200	25,400	25,600
佐野 5-1	佐野 (5-1)	伊賀町字百石町708番9	41,300	41,500	41,600
鹿沼 -10	鹿沼 (-3)	鹿沼市府所町字中川原140番3	36,600	36,900	37,100
鹿沼 5-2	鹿沼 (5-1)	石橋町字西石橋町1543番1	52,200	52,700	53,100
小山 -5	小山 (-19)	小山市城東3丁目126番13外『城東3-26-21』	68,900	67,700	67,200

R2 地価公示

標準地番号	(基準地番号)	標準地の所在及び地番並びに住居表示	令和2年 地価公示価格 (円/㎡)	令和元年 基準地価額 (円/㎡)	平成31年 地価公示価格 (円/㎡)
小山 -20	小山 (-15)	大字千駄塚字道西361番10	26,500	26,700	26,900
小山 5-3	小山 (5-5)	駅東通り2丁目85番1『駅東通り2-40-31』	88,700	88,200	88,000
真岡 -4	真岡 (-5)	真岡市荒町4丁目19番17	35,400	35,500	35,600
真岡 5-3	真岡 (5-2)	大谷本町2番7外	44,100	44,300	44,700
大田原 -1	大田原 (-8)	大田原市住吉町1丁目2510番61『住吉町1-8-17』	29,100	29,200	29,200
大田原 5-2	大田原 (5-2)	中央1丁目2239番1『中央1-1-29』	36,000	36,200	36,400
下野 -7	下野 (-4)	下野市石橋字横塚869番3	47,000	47,000	47,000
下野 5-1	下野 (5-2)	石橋字宿並東側292番2	55,500	55,500	55,500
(群馬県)					
前橋 -6	前橋 (-19)	前橋市下細井町字冷田621番8	51,800	52,000	52,300
前橋 -12	前橋 (-4)	南町2丁目28番8外	80,200	79,700	79,200
前橋 5-1	前橋 (5-10)	千代田町4丁目7番18外『千代田町4-7-8』	123,000	123,000	123,000
前橋 5-8	前橋 (5-13)	昭和町2丁目230番3『昭和町2-2-7』	64,700	64,700	64,700
高崎 -2	高崎 (-2)	高崎市柳川町146番4外	106,000	104,000	103,000
高崎 -4	高崎 (-22)	上並榎町字八反田205番4	73,000	72,600	72,200
高崎 -16	高崎 (-11)	倉賀野町字上町5558番14	63,100	63,100	63,100
高崎 5-2	高崎 (5-4)	連雀町85番1外	208,000	202,000	199,000
高崎 5-3	高崎 (5-6)	中紺屋町22番1外	83,300	81,300	79,800
高崎 5-7	高崎 (5-10)	飯塚町字島前1554番3	74,400	74,400	74,400
桐生 -1	桐生 (-1)	桐生市宮本町1丁目1332番6外『宮本町1-5-7』	34,600	34,800	35,100
桐生 -12	桐生 (-9)	相生町5丁目字間々通121番13	32,700	33,000	33,100
桐生 5-1	桐生 (5-1)	本町6丁目字六丁目371番2	42,300	42,900	43,500
伊勢崎 -14	伊勢崎 (-4)	伊勢崎市馬見塚町3273番7	32,700	32,700	32,700
伊勢崎 -21	伊勢崎 (-9)	曲輪町19番25『曲輪町19-10』	39,900	39,900	40,000
伊勢崎 5-3	伊勢崎 (5-4)	本町4番16	61,300	61,400	61,600
太田 -6	太田 (-11)	太田市東本町51番9『東本町51-27』	51,500	51,200	51,000
太田 -12	太田 (-7)	高林寿町1814番12	40,800	40,700	40,700
太田 -28	太田 (-21)	新田木崎町133番2	29,000	29,000	29,000
太田 5-3	太田 (5-3)	新井町520番14	84,200	83,600	82,500
館林 -3	館林 (-4)	館林市緑町1丁目19番6『緑町1-19-6』	41,900	41,900	41,900
館林 5-2	館林 (5-1)	大手町35番1外『大手町6-33』	46,000	46,000	46,000
渋川 -2	渋川 (-2)	渋川市渋川字並木763番8外	38,300	38,300	38,400
藤岡 -5	藤岡 (-3)	藤岡市藤岡字北ノ原980番3	38,600	38,700	38,800
富岡 -1	富岡 (-1)	富岡市富岡字天神基1339番4	37,800	38,000	38,200
安中 -1	安中 (-1)	安中市安中2丁目字地尻2496番9『安中2-2-25』	32,900	33,100	33,300
みどり -1	みどり (-3)	みどり市笠懸町鹿4465番8	26,700	26,600	26,600
群馬千代田 -1	千代田 (-2)	邑楽郡千代田町大字赤岩字南権現1007番2外	21,300	21,300	21,400
大泉 -1	大泉 (-3)	大泉町住吉2137番283『住吉38-3』	33,400	33,400	33,400
邑楽 -2	邑楽 (-1)	邑楽町大字明野42番8	28,500	28,500	28,600
(埼玉県)					
さいたま西 -4	さいたま西 (-6)	さいたま市西区大字土屋字上谷436番71	114,000	114,000	114,000

標準地番号	(標準地番号)	標準地の所在及び地番並びに住居表示	令和2年 地価公示価格 (円/㎡)	令和元年 基準地価格 (円/㎡)	平成31年 地価公示価格 (円/㎡)
さいたま北 -3	さいたま北 (-2)	北区土呂町1丁目39番10	266,000	261,000	256,000
大宮 -9	さいたま大宮 (-1)	大宮区大成町1丁目282番2外	271,000	266,000	261,000
大宮 5-2	さいたま大宮 (5-5)	大門町3丁目59番1	1,110,000	1,070,000	1,040,000
見沼 -14	さいたま見沼 (-6)	見沼区大字南中丸字南五反田1117番35	117,000	117,000	117,000
見沼 5-1	さいたま見沼 (5-1)	東大宮4丁目9番3	298,000	293,000	291,000
さいたま中央 5-4	さいたま中央 (5-4)	中央区鈴谷2丁目744番1外(南与野駅西口13街区6外)	345,000	342,000	335,000
さいたま中央 5-5	さいたま中央 (5-5)	新都心4番1外	930,000	883,000	854,000
浦和 -2	さいたま浦和 (-2)	浦和区岸町3丁目131番1『岸町3-1-19』	488,000	473,000	460,000
浦和 -9	さいたま浦和 (-4)	北浦和1丁目39番2『北浦和1-5-12』	366,000	359,000	353,000
浦和 5-4	さいたま浦和 (5-5)	仲町1丁目97番1『仲町1-6-1』	800,000	745,000	712,000
さいたま南 -13	さいたま南 (-2)	南区鹿手袋4丁目537番2『鹿手袋4-9-5』	315,000	306,000	301,000
さいたま南 5-3	さいたま南 (5-3)	白幡5丁目1527番6外『白幡5-19-22』	627,000	599,000	580,000
さいたま緑 -1	さいたま緑 (-1)	緑区大間木3丁目33番3	167,000	166,000	164,000
さいたま緑 -4	さいたま緑 (-9)	原山4丁目252番37『原山4-23-12』	183,000	181,000	179,000
岩槻 -1	さいたま岩槻 (-2)	岩槻区本町3丁目2771番2『本町3-19-19』	113,000	113,000	113,000
川越 -2	川越 (-20)	川越市仙波町2丁目17番22	271,000	269,000	266,000
川越 -7	川越 (-6)	砂新田2丁目19番21外	163,000	162,000	160,000
川越 5-4	川越 (5-4)	新富町1丁目11番8	373,000	370,000	366,000
熊谷 -12	熊谷 (-13)	熊谷市赤城町3丁目32番2外	71,900	71,900	71,900
熊谷 5-3	熊谷 (5-5)	宮町2丁目132番2	98,300	97,800	97,500
川口 -1	川口 (-25)	川口市西青木1丁目389番4『西青木1-19-6』	320,000	316,000	306,000
川口 -28	川口 (-27)	戸塚東2丁目13番8内『戸塚東2-13-20』	208,000	202,000	194,000
川口 -31	川口 (-24)	東本郷2丁目2番20『東本郷2-2-29』	139,000	138,000	136,000
川口 -33	川口 (-11)	上青木西3丁目10番10『上青木西3-10-24』	205,000	202,000	195,000
川口 -51	川口 (-8)	朝日3丁目18番2『朝日3-13-9』	212,000	206,000	203,000
川口 -74	川口 (-28)	坂下町3丁目586番2『坂下町3-12-14』	198,000	196,000	193,000
川口 5-2	川口 (5-1)	栄町3丁目66番3『栄町3-12-2』	1,300,000	1,270,000	1,190,000
行田 -6	行田 (-7)	行田市向町148番1『向町7-40』	39,200	39,300	39,400
行田 5-3	行田 (5-1)	荻里山町18番6	80,700	80,700	80,700
所沢 -1	所沢 (-20)	所沢市緑町4丁目1842番10『緑町4-37-5』	208,000	207,000	207,000
所沢 -26	所沢 (-7)	大字北秋津字旧安松道282番7	199,000	196,000	193,000
所沢 -43	所沢 (-16)	上新井5丁目67番26	176,000	175,000	175,000
所沢 5-6	所沢 (5-4)	小手指町1丁目15番7	328,000	326,000	324,000
飯能 -3	飯能 (-9)	飯能市緑町14番36	116,000	116,000	116,000
飯能 5-1	飯能 (5-2)	仲町197番6『仲町10-3』	249,000	251,000	253,000
加須 -2	加須 (-6)	加須市諏訪2丁目2番15『諏訪2-2-23』	47,900	47,900	48,000
本庄 -3	本庄 (-6)	本庄市緑1丁目2891番『緑1-9-7』	66,000	66,000	66,000
東松山 -1	東松山 (-7)	東松山市箭弓町1丁目5434番2『箭弓町1-19-5』	109,000	108,000	107,000
東松山 5-1	東松山 (5-1)	箭弓町1丁目5239番3『箭弓町1-4-15』	165,000	164,000	164,000
春日部 -3	春日部 (-2)	春日部市中央2丁目15番3	146,000	145,000	144,000
春日部 -4	春日部 (-6)	谷原2丁目10番2	131,000	131,000	130,000

R2 地価公示

標準地番号	(基準地番号)	標準地の所在及び地番並びに住居表示	令和2年 地価公示価格 (円/㎡)	令和元年 基準地価格 (円/㎡)	平成31年 地価公示価格 (円/㎡)
春日部 - 2 1	春日部 (- 3)	本田町1丁目9番3	87,200	87,000	86,800
春日部 5- 2	春日部 (5- 3)	中央1丁目9番4外	283,000	283,000	283,000
狭山 - 2	狭山 (- 2)	狭山市入間川1丁目333番4『入間川1-23-9』	149,000	147,000	146,000
羽生 - 7	羽生 (- 2)	羽生市南2丁目1232番2『南2-7-9』	41,400	41,500	42,200
鴻巣 - 1	鴻巣 (- 5)	鴻巣市本町3丁目2399番4外『本町3-6-17』	110,000	109,000	109,000
深谷 - 8	深谷 (- 1 1)	深谷市上柴町西4丁目6番23外	66,200	66,000	66,000
上尾 - 1	上尾 (- 7)	上尾市上町1丁目70番246『上町1-10-13』	167,000	165,000	163,000
上尾 - 1 1	上尾 (- 6)	浅間台3丁目33番11	120,000	120,000	120,000
上尾 5- 2	上尾 (5- 1)	仲町1丁目246番13外『仲町1-8-26』	210,000	209,000	208,000
草加 - 1 7	草加 (- 2)	草加市栄町3丁目987番16『栄町3-11-4』	190,000	188,000	186,000
草加 - 2 5	草加 (- 1 3)	谷塚町字谷際1446番38	163,000	162,000	160,000
越谷 - 2 0	越谷 (- 1 1)	越谷市千間台西2丁目20番2	147,000	147,000	147,000
越谷 5- 2	越谷 (5- 5)	千間台西1丁目10番11外	232,000	232,000	232,000
戸田 - 4	戸田 (- 1)	戸田市上戸田2丁目30番8『上戸田2-30-14』	274,000	268,000	260,000
入間 - 6	入間 (- 9)	入間市久保稲荷1丁目3番12	121,000	121,000	121,000
朝霞 - 7	朝霞 (- 4)	朝霞市本町1丁目1752番9『本町1-17-19』	271,000	268,000	265,000
志木 - 2	志木 (- 4)	志木市柏町4丁目2682番7『柏町4-8-40』	254,000	252,000	250,000
和光 - 1	和光 (- 1)	和光市新倉1丁目4028番12『新倉1-22-96』	295,000	287,000	278,000
新座 - 3	新座 (- 8)	新座市片山2丁目2834番5『片山2-11-16』	156,000	156,000	156,000
新座 - 1 6	新座 (- 1 1)	野火止6丁目1278番『野火止6-5-10』	230,000	229,000	228,000
新座 5- 1	新座 (5- 1)	東北2丁目36番109外『東北2-36-24』	686,000	676,000	666,000
桶川 - 1	桶川 (- 6)	桶川市寿2丁目1341番1『寿2-13-21』	122,000	122,000	122,000
久喜 - 4	久喜 (- 6)	久喜市本町3丁目258番3『本町3-16-11』	95,600	95,600	95,600
北本 - 1 2	北本 (- 4)	北本市中央4丁目198番	121,000	121,000	121,000
八潮 - 1 0	八潮 (- 3)	八潮市八潮4丁目23番6	162,000	161,000	160,000
富士見 - 8	富士見 (- 2)	富士見市水谷2丁目7番8	212,000	210,000	207,000
三郷 - 1 2	三郷 (- 3)	三郷市早稲田3丁目17番13	134,000	134,000	134,000
蓮田 - 2	蓮田 (- 5)	蓮田市東5丁目607番1外『東5-7-14』	126,000	125,000	124,000
幸手 - 1	幸手 (- 2)	幸手市中1丁目4436番17『中1-4-47』	60,200	60,200	60,300
幸手 5- 1	幸手 (5- 1)	中2丁目6259番2外『中2-2-6』	68,400	68,500	68,600
鶴ヶ島 - 6	鶴ヶ島 (- 4)	鶴ヶ島市脚折町1丁目11番16『脚折町1-11-18』	108,000	108,000	108,000
ふじみ野 - 5	ふじみ野 (- 1)	ふじみ野市駒西2丁目423番22『駒西2-9-25』	183,000	181,000	179,000
毛呂山 - 1	毛呂山 (- 1)	入間郡毛呂山町中央3丁目3番3外	43,500	43,600	43,600
埼玉滑川 - 4	滑川 (- 4)	比企郡滑川町月の輪7丁目23番8	61,100	61,100	61,100
嵐山 - 1	嵐山 (- 2)	嵐山町大字菅谷字東原249番46	45,400	45,400	45,600
ときがわ - 2	ときがわ (- 1)	ときがわ町大字玉川字伊勢台1169番1	18,700	18,900	19,100
宮代 - 9	宮代 (- 5)	南埼玉郡宮代町道佛2丁目82番『道佛2-6-6』	60,500	60,500	60,500
杉戸 - 4	杉戸 (- 1)	北葛飾郡杉戸町杉戸1丁目1568番18『杉戸1-3-27』	64,400	64,400	64,400
(千葉県)					
千葉中央 - 7	中央 (- 1 3)	千葉市中央区春日2丁目11番9『春日2-9-4』	329,000	324,000	319,000
千葉中央 - 1 2	中央 (- 2 5)	本町2丁目8番16『本町2-8-12』	151,000	150,000	149,000

標準地番号	(基準地番号)	標準地の所在及び地番並びに住居表示	令和2年 地価公示価格 (円/㎡)	令和元年 基準地価格 (円/㎡)	平成31年 地価公示価格 (円/㎡)
千葉中央 -17	中央 (-15)	千葉寺町695番26	114,000	113,000	112,000
千葉中央 -28	中央 (-14)	村田町140番14	68,700	67,500	66,500
千葉中央 5-1	中央 (5-13)	富士見2丁目2番3『富士見2-2-3』	1,850,000	1,700,000	1,650,000
千葉中央 5-10	中央 (5-14)	長洲1丁目56番7『長洲1-20-2』	247,000	243,000	239,000
千葉中央 5-12	中央 (5-12)	祐光4丁目1591番1外『祐光4-1-5』	141,000	140,000	139,000
千葉中央 5-15	中央 (5-5)	本千葉町1番4『本千葉町1-3』	490,000	470,000	456,000
花見川 -15	花見川 (-11)	花見川区幕張本郷3丁目6番14『幕張本郷3-6-3』	252,000	250,000	247,000
花見川 -17	花見川 (-12)	千種町361番21	55,500	56,200	56,500
稲毛 -8	稲毛 (-13)	稲毛区園生町408番35	81,000	81,000	81,000
稲毛 5-1	稲毛 (5-3)	小仲台2丁目5番17『小仲台2-5-14』	445,000	438,000	427,000
若葉 -2	若葉 (-9)	若葉区都賀3丁目28番2『都賀3-28-2』	135,000	132,000	131,000
若葉 -4	若葉 (-13)	加曾利町987番13	59,000	59,000	59,000
若葉 -16	若葉 (-11)	みつわ台4丁目5番24『みつわ台4-5-17』	99,000	98,500	98,000
千葉緑 -7	緑 (-4)	緑区おゆみ野5丁目24番2	100,000	98,900	97,000
市川 -11	市川 (-21)	市川市中山2丁目566番3外『中山2-2-2』	223,000	222,000	220,000
市川 -30	市川 (-4)	宮久保1丁目10番14『宮久保1-19-14』	161,000	161,000	161,000
市川 -33	市川 (-14)	福栄1丁目14番13	305,000	301,000	288,000
市川 -35	市川 (-10)	菅野2丁目141番13外『菅野2-3-15』	358,000	351,000	349,000
市川 -54	市川 (-12)	新田2丁目1223番1『新田2-28-14』	306,000	299,000	296,000
市川 5-4	市川 (5-5)	八幡2丁目131番2『八幡2-16-6』	1,800,000	1,580,000	1,500,000
船橋 -1	船橋 (-34)	船橋市西船5丁目448番2『西船5-19-16』	276,000	273,000	269,000
船橋 -7	船橋 (-17)	二和東6丁目103番141『二和東6-6-5』	101,000	101,000	101,000
船橋 -10	船橋 (-31)	前原西2丁目265番6『前原西2-41-3』	270,000	265,000	259,000
船橋 -22	船橋 (-11)	本町4丁目1519番1『本町4-28-16』	293,000	288,000	277,000
船橋 -28	船橋 (-5)	丸山5丁目18番27外『丸山5-33-11』	114,000	113,000	113,000
船橋 -37	船橋 (-13)	習志野台5丁目24番19『習志野台5-24-22』	136,000	135,000	135,000
船橋 5-5	船橋 (5-8)	西船4丁目287番3『西船4-18-15』	454,000	430,000	425,000
船橋 5-6	船橋 (5-2)	前原西2丁目586番『前原西2-13-13』	980,000	900,000	853,000
木更津 -19	木更津 (-13)	木更津市中里1丁目1391番6『中里1-4-5』	32,500	32,400	32,300
木更津 -32	木更津 (-2)	清見台南3丁目10番4『清見台南3-10-3』	52,700	51,600	49,800
木更津 5-6	木更津 (5-4)	東中央3丁目3番2『東中央3-3-13』	60,200	58,800	57,100
松戸 -13	松戸 (-21)	松戸市岩瀬字住吉町23番3外	249,000	247,000	245,000
松戸 -18	松戸 (-11)	稔台7丁目12番3	157,000	155,000	153,000
松戸 -29	松戸 (-27)	五香西2丁目30番23	106,000	106,000	106,000
松戸 -39	松戸 (-7)	二ツ木字上ノ台1642番	162,000	161,000	160,000
松戸 -42	松戸 (-14)	新松戸6丁目24番外	200,000	200,000	200,000
松戸 5-2	松戸 (5-6)	西馬橋藏元町12番	303,000	295,000	288,000
野田 -17	野田 (-12)	野田市春日町43番13	58,900	60,000	60,400
野田 -21	野田 (-10)	桜台字原ノ内195番46	64,900	65,700	67,400
成田 -3	成田 (-14)	成田市飯田町字東向野172番107	67,200	66,800	66,000
成田 -13	成田 (-15)	並木町字角林谷132番3	43,200	43,000	42,500

R2 地価公示

標準地番号	(標準地番号)	標準地の所在及び地番並びに住居表示	令和2年 地価公示価格 (円/㎡)	令和元年 基準地価 (円/㎡)	平成31年 地価公示価格 (円/㎡)
佐倉 -9	佐倉 (-15)	佐倉市竊木町1丁目7番73	78,200	77,500	76,800
佐倉 -14	佐倉 (-14)	上志津字東間作1769番62	83,500	83,500	83,500
習志野 -13	習志野 (-11)	習志野市大久保4丁目111番59『大久保4-13-36』	145,000	143,000	141,000
柏 -13	柏 (-32)	柏市高田字西中上224番96	77,000	78,500	78,900
柏 -15	柏 (-22)	塚崎2丁目5番21	59,000	59,300	59,500
柏 -31	柏 (-30)	増尾台2丁目1881番109『増尾台2-23-9』	94,100	94,900	94,900
柏 5-2	柏 (5-4)	柏2丁目41番2外『柏2-8-20』	680,000	678,000	677,000
柏 9-4	柏 (9-2)	風早1丁目7番1外	71,500	70,000	68,600
市原 -3	市原 (-29)	市原市姉崎字宮ノ下2236番5	53,200	53,000	52,900
市原 -22	市原 (-27)	市原字日ノ宮177番16	43,300	43,400	43,500
市原 -25	市原 (-28)	五井東3丁目11番4	90,700	89,000	86,400
流山 -4	流山 (-3)	流山市平和台2丁目5番16	138,000	138,000	138,000
流山 -10	流山 (-12)	江戸川台東1丁目206番	100,000	101,000	102,000
八千代 -16	八千代 (-15)	八千代市八千代台南2丁目25番42『八千代台南2-16-7』	134,000	132,000	131,000
八千代 -25	八千代 (-6)	緑が丘2丁目29番12	201,000	201,000	200,000
我孫子 -7	我孫子 (-2)	我孫子市白山2丁目2556番7『白山2-5-16』	163,000	161,000	161,000
我孫子 -13	我孫子 (-7)	湖北台8丁目10番11『湖北台8-10-5』	59,300	60,300	60,800
我孫子 -18	我孫子 (-1)	柴崎台4丁目12番12『柴崎台4-12-38』	139,000	138,000	138,000
鎌ヶ谷 -4	鎌ヶ谷 (-9)	鎌ヶ谷市道野辺中央4丁目998番38『道野辺中央4-5-18』	113,000	113,000	112,000
君津 -15	君津 (-12)	君津市中野5丁目14番16『中野5-14-26』	53,700	52,000	50,000
富津 -2	富津 (-8)	富津市大堀字東1499番2	17,700	17,800	17,800
浦安 -4	浦安 (-10)	浦安市北栄3丁目996番2『北栄3-36-9』	346,000	337,000	326,000
浦安 -16	浦安 (-9)	舞浜3丁目9番189『舞浜3-27-9』	345,000	342,000	340,000
浦安 5-2	浦安 (5-2)	美浜1丁目6番4『美浜1-8-1』	900,000	820,000	770,000
四街道 -1	四街道 (-9)	四街道市和良比字三才256番168	93,000	92,500	92,000
袖ヶ浦 -6	袖ヶ浦 (-3)	袖ヶ浦市蔵波台1丁目13番5	59,500	58,500	57,600
印西 -2	印西 (-3)	印西市小林字宿1606番14外	35,700	35,700	35,800
印西 5-1	印西 (5-2)	中央北2丁目1番2	195,000	195,000	195,000
白井 -2	白井 (-4)	白井市池の上1丁目18番5『池の上1-18-5』	82,000	82,300	83,000
(東京都)					
千代田 -3	千代田 (-1)	千代田区六番町6番1外	4,050,000	3,960,000	3,930,000
千代田 5-7	千代田 (5-25)	神田小川町1丁目1番1外	5,870,000	5,660,000	5,490,000
千代田 5-19	千代田 (5-1)	丸の内3丁目2番外『丸の内3-3-1』	27,500,000	27,200,000	26,700,000
千代田 5-26	千代田 (5-17)	神田駿河台2丁目1番47	2,420,000	2,300,000	2,200,000
千代田 5-29	千代田 (5-18)	麹町4丁目4番2	6,550,000	6,400,000	6,260,000
中央 -4	中央 (-2)	中央区月島3丁目2503番『月島3-25-3』	1,300,000	1,280,000	1,260,000
中央 -10	中央 (-3)	晴海5丁目1番4『晴海5-1-9』	1,060,000	1,040,000	1,030,000
中央 5-2	中央 (5-14)	銀座6丁目4番13外『銀座6-8-3』	32,200,000	31,700,000	31,200,000
中央 5-14	中央 (5-9)	新富1丁目5番1『新富1-9-1』	2,300,000	2,210,000	2,120,000
中央 5-16	中央 (5-4)	日本橋本町4丁目15番3『日本橋本町4-1-11』	5,900,000	5,750,000	5,550,000
中央 5-20	中央 (5-20)	日本橋人形町2丁目21番10『日本橋人形町2-21-10』	1,890,000	1,770,000	1,660,000

標準地番号	(標準地番号)	標準地の所在及び地番並びに住居表示	令和2年 地価公示価格 (円/㎡)	令和元年 基準地価格 (円/㎡)	平成31年 地価公示価格 (円/㎡)
中央 5-29	中央 (5-13)	銀座2丁目2番19外『銀座2-6-7』	43,300,000	43,200,000	42,600,000
港 -2	港 (-6)	港区六本木5丁目367番1『六本木5-13-1』	2,280,000	2,250,000	2,180,000
港 -4	港 (-10)	赤坂1丁目1424番1『赤坂1-14-11』	4,720,000	4,530,000	4,340,000
港 -9	港 (-8)	高輪1丁目701番61『高輪1-9-5』	1,410,000	1,380,000	1,340,000
港 5-1	港 (5-5)	新橋1丁目103番4『新橋1-18-16』	13,200,000	13,000,000	12,700,000
港 5-7	港 (5-18)	赤坂2丁目1301番5外『赤坂2-13-23』	5,100,000	4,900,000	4,500,000
港 5-10	港 (5-4)	高輪2丁目1番9『高輪2-19-19』	3,950,000	3,670,000	3,490,000
港 5-12	港 (5-23)	芝大門2丁目201番1外『芝大門2-11-1』	2,480,000	2,330,000	2,180,000
港 5-44	港 (5-13)	麻布台3丁目5番9外『麻布台3-4-10』	3,290,000	3,160,000	3,000,000
新宿 -4	新宿 (-12)	新宿区大京町6番8	896,000	885,000	845,000
新宿 -17	新宿 (-9)	高田馬場1丁目182番32外『高田馬場1-21-21』	749,000	707,000	682,000
新宿 5-6	新宿 (5-11)	高田馬場2丁目140番13外『高田馬場2-8-4』	2,180,000	2,090,000	2,000,000
新宿 5-8	新宿 (5-15)	四谷3丁目1番8	4,100,000	3,980,000	3,830,000
新宿 5-9	新宿 (5-13)	西新宿2丁目6番『西新宿2-6-1』	13,500,000	12,700,000	12,200,000
新宿 5-13	新宿 (5-19)	若松町110番3『若松町33-9』	1,480,000	1,460,000	1,400,000
新宿 5-15	新宿 (5-10)	新宿3丁目5番2外『新宿3-5-4』	19,500,000	18,800,000	18,400,000
新宿 5-22	新宿 (5-26)	新宿1丁目31番28『新宿1-31-16』	1,630,000	1,570,000	1,530,000
新宿 5-40	新宿 (5-17)	北新宿1丁目353番61『北新宿1-12-12』	1,040,000	1,020,000	990,000
文京 -2	文京 (-2)	文京区西片1丁目10番272『西片1-11-5』	1,150,000	1,120,000	1,080,000
文京 -7	文京 (-5)	白山4丁目310番32『白山4-28-18』	940,000	906,000	877,000
文京 -14	文京 (-7)	小石川2丁目19番19『小石川2-9-13』	996,000	965,000	940,000
文京 5-5	文京 (5-2)	小石川1丁目2番5外『小石川1-3-21』	2,630,000	2,440,000	2,300,000
文京 5-9	文京 (5-7)	千駄木3丁目42番15『千駄木3-40-2』	1,350,000	1,300,000	1,250,000
台東 -4	台東 (-1)	台東区上野桜木1丁目16番6『上野桜木1-1-5』	860,000	830,000	800,000
台東 5-5	台東 (5-17)	西浅草2丁目66番2『西浅草2-13-10』	1,800,000	1,560,000	1,360,000
台東 5-7	台東 (5-8)	浅草橋1丁目22番2『浅草橋1-18-10』	2,810,000	2,610,000	2,420,000
台東 5-13	台東 (5-21)	蔵前2丁目8番4外『蔵前2-4-5』	1,450,000	1,300,000	1,180,000
台東 5-26	台東 (5-22)	東上野1丁目15番13『東上野1-7-13』	1,310,000	1,220,000	1,110,000
台東 5-34	台東 (5-6)	浅草5丁目77番15『浅草5-37-6』	589,000	566,000	530,000
墨田 -1	墨田 (-4)	墨田区向島3丁目17番5外『向島3-14-6』	488,000	478,000	456,000
江東 -7	江東 (-4)	江東区南砂2丁目43番28『南砂2-16-6』	428,000	417,000	400,000
江東 5-10	江東 (5-8)	亀戸1丁目8番14外『亀戸1-8-4』	850,000	815,000	770,000
品川 -7	品川 (-2)	品川区上大崎2丁目270番70『上大崎2-6-12』	1,150,000	1,130,000	1,110,000
品川 -8	品川 (-5)	西中延2丁目255番5『西中延2-9-1』	685,000	660,000	641,000
品川 5-4	品川 (5-10)	上大崎2丁目561番1『上大崎2-13-35』	3,680,000	3,480,000	3,350,000
目黒 -6	目黒 (-1)	目黒区自由が丘2丁目123番8『自由が丘2-18-26』	1,120,000	1,110,000	1,100,000
目黒 -12	目黒 (-5)	祐天寺1丁目2153番22『祐天寺1-25-4』	817,000	803,000	789,000
目黒 5-2	目黒 (5-3)	上目黒3丁目1860番6外『上目黒3-4-3』	4,110,000	3,950,000	3,780,000
目黒 5-4	目黒 (5-5)	祐天寺2丁目1138番17『祐天寺2-3-11』	955,000	935,000	915,000
大田 -2	大田 (-11)	大田区久が原4丁目689番10『久が原4-42-4』	537,000	535,000	530,000
大田 -18	大田 (-8)	西馬込2丁目34番7外『西馬込2-25-13』	490,000	479,000	474,000

標準地番号	(基準地番号)	標準地の所在及び地番並びに住居表示	令和2年 地価公示価格 (円/㎡)	令和元年 基準地価格 (円/㎡)	平成31年 地価公示価格 (円/㎡)
大田 -22	大田 (-16)	新蒲田2丁目120番3『新蒲田2-23-15』	446,000	436,000	427,000
大田 -26	大田 (-17)	大森中3丁目484番2『大森中3-29-4』	421,000	415,000	403,000
大田 -30	大田 (-5)	田園調布4丁目27番1『田園調布4-27-8』	673,000	673,000	672,000
大田 5-7	大田 (5-16)	大森西5丁目4番4『大森西5-9-3』	598,000	575,000	560,000
大田 5-8	大田 (5-7)	久が原3丁目1052番10『久が原3-37-6』	695,000	681,000	668,000
大田 5-13	大田 (5-13)	西蒲田7丁目51番9『西蒲田7-51-11』	840,000	813,000	793,000
大田 5-22	大田 (5-8)	蒲田本町2丁目4番13『蒲田本町2-2-2』	825,000	800,000	762,000
世田谷 -2	世田谷 (-17)	世田谷区等々力5丁目33番15	734,000	724,000	720,000
世田谷 -13	世田谷 (-45)	桜新町2丁目521番1『桜新町2-14-8』	864,000	845,000	830,000
世田谷 -19	世田谷 (-41)	喜多見4丁目4157番6『喜多見4-3-13』	307,000	305,000	300,000
世田谷 -20	世田谷 (-22)	瀬田4丁目334番17外『瀬田4-35-9』	655,000	648,000	645,000
世田谷 -22	世田谷 (-36)	祖師谷1丁目138番13『祖師谷1-4-8』	589,000	571,000	557,000
世田谷 -23	世田谷 (-11)	代田2丁目668番165『代田2-23-16』	754,000	735,000	734,000
世田谷 -25	世田谷 (-19)	弦巻5丁目616番19『弦巻5-19-8』	623,000	623,000	603,000
世田谷 -50	世田谷 (-1)	赤堤3丁目271番14『赤堤3-9-11』	662,000	660,000	654,000
世田谷 5-8	世田谷 (5-10)	等々力2丁目17番6『等々力2-19-15』	959,000	936,000	900,000
世田谷 5-16	世田谷 (5-9)	豪徳寺1丁目2032番8『豪徳寺1-22-5』	799,000	796,000	793,000
渋谷 -2	渋谷 (-2)	渋谷区千駄ヶ谷1丁目26番6『千駄ヶ谷1-26-11』	1,260,000	1,250,000	1,210,000
渋谷 -6	渋谷 (-6)	大山町1067番41外『大山町34-9』	1,170,000	1,150,000	1,100,000
渋谷 -7	渋谷 (-5)	本町1丁目9番13『本町1-9-12』	705,000	685,000	670,000
渋谷 5-3	渋谷 (5-5)	渋谷2丁目9番3『渋谷2-9-9』	6,480,000	6,290,000	5,760,000
渋谷 5-12	渋谷 (5-4)	道玄坂2丁目213番『道玄坂2-29-19』	16,500,000	15,300,000	14,400,000
渋谷 5-15	渋谷 (5-2)	恵比寿1丁目12番13『恵比寿1-11-2』	4,180,000	3,960,000	3,800,000
中野 -1	中野 (-11)	中野区新井2丁目48番27『新井2-8-10』	648,000	632,000	617,000
中野 -3	中野 (-7)	中央3丁目1番17『中央3-3-6』	677,000	660,000	644,000
中野 -14	中野 (-1)	鷺宮3丁目153番4『鷺宮3-28-5』	480,000	475,000	465,000
中野 5-4	中野 (5-4)	中央4丁目34番15『中央4-27-5』	1,140,000	1,090,000	1,020,000
中野 5-5	中野 (5-9)	野方6丁目734番16『野方6-31-11』	738,000	724,000	710,000
杉並 -8	杉並 (-14)	杉並区成田東1丁目561番9『成田東1-6-10』	456,000	449,000	442,000
杉並 -20	杉並 (-7)	久我山1丁目370番4『久我山1-5-17』	703,000	694,000	673,000
杉並 -21	杉並 (-12)	成田東4丁目18番2『成田東4-13-19』	598,000	588,000	569,000
杉並 -25	杉並 (-24)	西荻南4丁目64番4『西荻南4-15-2』	610,000	600,000	586,000
杉並 -28	杉並 (-25)	下井草3丁目172番18『下井草3-35-18』	483,000	475,000	471,000
杉並 -33	杉並 (-20)	永福3丁目253番3『永福3-23-11』	710,000	695,000	683,000
杉並 -42	杉並 (-18)	西荻北2丁目23番11『西荻北2-21-1』	604,000	592,000	580,000
杉並 5-4	杉並 (5-11)	阿佐谷南3丁目774番3『阿佐谷南3-37-14』	1,900,000	1,780,000	1,680,000
豊島 -7	豊島 (-4)	豊島区千川1丁目12番14『千川1-20-8』	655,000	640,000	620,000
豊島 -11	豊島 (-8)	北大塚1丁目26番3『北大塚1-24-3』	696,000	667,000	638,000
豊島 5-5	豊島 (5-12)	南池袋2丁目97番13『南池袋2-27-6』	3,900,000	3,650,000	3,420,000
豊島 5-9	豊島 (5-13)	北大塚2丁目12番3『北大塚2-12-2』	1,350,000	1,280,000	1,200,000
豊島 5-18	豊島 (5-8)	南長崎5丁目3872番4外『南長崎5-26-13』	730,000	723,000	712,000

標準地番号	(標準地番号)	標準地の所在及び地番並びに住居表示	令和2年 地価公示価格 (円/㎡)	令和元年 基準地価 (円/㎡)	平成31年 地価公示価格 (円/㎡)
北 -4	北 (-4)	北区赤羽西3丁目12番6『赤羽西3-35-6』	443,000	428,000	418,000
北 -12	北 (-2)	上中里1丁目26番18外『上中里1-26-10』	583,000	565,000	550,000
北 5-5	北 (5-2)	東十条3丁目9番34『東十条3-15-10』	995,000	935,000	900,000
荒川 -2	荒川 (-3)	荒川区荒川2丁目21番35外『荒川2-21-2』	521,000	498,000	476,000
荒川 5-3	荒川 (5-8)	南千住1丁目50番29外『南千住1-31-8』	565,000	550,000	535,000
荒川 5-4	荒川 (5-1)	東日暮里3丁目1338番1外『東日暮里3-43-9』	821,000	782,000	748,000
板橋 -4	板橋 (-8)	板橋区東新町1丁目30番19『東新町1-30-9』	421,000	412,000	400,000
板橋 -17	板橋 (-10)	大山東町10番4『大山東町10-2』	564,000	550,000	531,000
板橋 -22	板橋 (-4)	高島平1丁目37番3『高島平1-37-4』	376,000	368,000	360,000
板橋 -27	板橋 (-11)	徳丸3丁目121番9『徳丸3-18-6』	463,000	447,000	435,000
板橋 5-9	板橋 (5-13)	常盤台2丁目6番7『常盤台2-6-5』	1,090,000	1,060,000	1,020,000
板橋 5-11	板橋 (5-10)	坂下2丁目12番5『坂下2-33-8』	575,000	567,000	545,000
練馬 -4	練馬 (-7)	練馬区平和台2丁目1591番46『平和台2-22-3』	425,000	417,000	410,000
練馬 -10	練馬 (-35)	大泉学園町6丁目808番6『大泉学園町6-13-24』	250,000	250,000	249,000
練馬 -12	練馬 (-17)	春日町1丁目2211番19『春日町1-36-5』	420,000	414,000	407,000
練馬 -35	練馬 (-20)	関町北2丁目628番23『関町北2-9-5』	435,000	428,000	423,000
練馬 -60	練馬 (-30)	東大泉3丁目915番26『東大泉3-24-2』	456,000	453,000	447,000
練馬 5-1	練馬 (5-6)	豊玉北6丁目1番13『豊玉北6-1-8』	1,450,000	1,410,000	1,370,000
練馬 5-7	練馬 (5-5)	氷川台3丁目321番4外『氷川台3-40-11』	674,000	658,000	642,000
足立 -13	足立 (-12)	足立区綾瀬3丁目22番10	580,000	561,000	537,000
足立 -30	足立 (-13)	鹿浜6丁目10番21『鹿浜6-10-15』	235,000	230,000	224,000
足立 -34	足立 (-25)	西新井1丁目32番8外『西新井1-32-3』	308,000	300,000	291,000
足立 -35	足立 (-16)	東保木間2丁目19番6『東保木間2-19-3』	271,000	265,000	260,000
足立 -45	足立 (-14)	竹の塚2丁目19番2『竹の塚2-19-2』	390,000	388,000	380,000
足立 5-2	足立 (5-5)	千住旭町45番2外『千住旭町40-22』	1,380,000	1,270,000	1,230,000
足立 5-6	足立 (5-3)	本木北町9番35外『本木北町9-21』	284,000	276,000	272,000
足立 5-16	足立 (5-15)	竹の塚5丁目1番2『竹の塚5-1-2』	469,000	455,000	446,000
葛飾 -1	葛飾 (-10)	葛飾区東金町3丁目104番5『東金町3-34-1』	375,000	371,000	367,000
葛飾 -19	葛飾 (-14)	水元3丁目10番48『水元3-10-13』	227,000	227,000	226,000
葛飾 -27	葛飾 (-9)	青戸1丁目61番1『青戸1-5-4』	407,000	400,000	394,000
葛飾 5-4	葛飾 (5-1)	立石1丁目233番3外『立石1-19-7』	663,000	633,000	615,000
葛飾 5-5	葛飾 (5-4)	亀有3丁目643番2『亀有3-18-3』	678,000	650,000	630,000
江戸川 -5	江戸川 (-22)	江戸川区東小岩6丁目2676番10『東小岩6-8-9』	382,000	378,000	372,000
江戸川 -25	江戸川 (-21)	船堀7丁目1437番2『船堀7-5-17』	386,000	375,000	367,000
江戸川 -37	江戸川 (-20)	東小松川2丁目4327番4『東小松川2-13-10』	296,000	292,000	288,000
江戸川 -40	江戸川 (-13)	中葛西5丁目6番24『中葛西5-6-13』	503,000	490,000	473,000
江戸川 5-3	江戸川 (5-3)	西葛西6丁目15番28外『西葛西6-15-2』	1,720,000	1,600,000	1,550,000
江戸川 5-5	江戸川 (5-4)	南小岩7丁目1858番2『南小岩7-17-1』	676,000	658,000	641,000
江戸川 5-6	江戸川 (5-8)	中央2丁目1085番4『中央2-15-12』	352,000	346,000	341,000
八王子 -1	八王子 (-47)	八王子市めじろ台2丁目45番14	143,000	143,000	143,000
八王子 -2	八王子 (-46)	子安町1丁目552番9『子安町1-27-24』	289,000	286,000	285,000

標準地番号	(基準地番号)	標準地の所在及び地番並びに住居表示	令和2年 地価公示価格 (円/㎡)	令和元年 基準地価格 (円/㎡)	平成31年 地価公示価格 (円/㎡)
八王子 - 2 1	八王子 (- 4 8)	大和田町4丁目1827番5『大和田町4-8-8』	165,000	164,000	163,000
八王子 - 4 0	八王子 (- 4 9)	東浅川町1番40	137,000	136,000	135,000
八王子 - 6 8	八王子 (- 5 0)	諏訪町122番5	75,500	75,500	75,500
八王子 - 7 6	八王子 (- 5 1)	越野26番13	161,000	160,000	159,000
八王子 - 8 9	八王子 (- 2 3)	叶谷町867番3外	124,000	124,000	125,000
八王子 5-2	八王子 (5-11)	中町12番5『中町3-14』	580,000	551,000	548,000
八王子 5-10	八王子 (5-12)	並木町500番12『並木町8-16』	172,000	172,000	171,000
立川 - 1 3	立川 (- 1 5)	立川市栄町5丁目47番5	244,000	242,000	240,000
立川 - 2 3	立川 (- 1 4)	錦町5丁目167番28外『錦町5-16-7』	307,000	304,000	301,000
立川 5-1	立川 (5-6)	曙町2丁目91番6外『曙町2-7-20』	5,350,000	5,300,000	5,200,000
立川 5-6	立川 (5-2)	錦町2丁目101番『錦町2-1-2』	2,010,000	1,980,000	1,960,000
武蔵野 - 1	武蔵野 (- 7)	武蔵野市吉祥寺本町4丁目1839番23外『吉祥寺本町4-21-6』	689,000	685,000	675,000
武蔵野 5-2	武蔵野 (5-2)	吉祥寺本町1丁目2071番42内『吉祥寺本町1-9-12』	7,000,000	6,550,000	6,330,000
武蔵野 5-3	武蔵野 (5-7)	吉祥寺南町1丁目2728番9内『吉祥寺南町1-5-5』	3,360,000	3,140,000	3,050,000
武蔵野 5-4	武蔵野 (5-3)	吉祥寺本町2丁目1975番1外『吉祥寺本町2-17-2』	1,460,000	1,400,000	1,330,000
三鷹 - 3	三鷹 (- 9)	三鷹市井口3丁目192番1『井口3-11-27』	386,000	378,000	375,000
三鷹 - 1 1	三鷹 (- 1 2)	牟礼4丁目639番14『牟礼4-12-2』	421,000	418,000	412,000
三鷹 5-1	三鷹 (5-3)	下連雀3丁目256番14『下連雀3-26-10』	2,630,000	2,500,000	2,450,000
青梅 - 8	青梅 (- 1 2)	青梅市師岡町3丁目4番13	158,000	158,000	158,000
東京府中 - 1 0	府中 (- 1 2)	府中市美好町2丁目45番7	310,000	306,000	304,000
東京府中 - 2 1	府中 (- 1 5)	若松町3丁目25番17	295,000	290,000	288,000
東京府中 - 2 5	府中 (- 1 8)	南町3丁目31番76	272,000	271,000	270,000
東京府中 5-3	府中 (5-7)	宮町1丁目23番9	815,000	810,000	800,000
昭島 5-1	昭島 (5-3)	昭島市昭和町5丁目228番8『昭和町5-10-17』	435,000	432,000	425,000
調布 - 9	調布 (- 8)	調布市深大寺東町6丁目29番19	254,000	253,000	251,000
調布 - 1 3	調布 (- 1)	調布ヶ丘1丁目16番23	396,000	390,000	384,000
調布 5-3	調布 (5-3)	布田4丁目19番11	1,210,000	1,170,000	1,140,000
町田 - 5	町田 (- 4 0)	町田市巾着町2丁目549番5外『巾着町2-20-15』	297,000	296,000	294,000
町田 - 1 3	町田 (- 4 1)	相原町字中ヶ谷戸857番41	113,000	113,000	113,000
町田 - 2 0	町田 (- 2 1)	木曾西1丁目1880番14『木曾西1-20-5』	155,000	155,000	155,000
町田 - 3 9	町田 (- 2 8)	つくし野1丁目23番26	203,000	202,000	202,000
町田 - 4 4	町田 (- 1 3)	鶴川2丁目16番16	158,000	158,000	158,000
町田 - 7 0	町田 (- 3 0)	玉川学園4丁目3583番96『玉川学園4-20-27』	173,000	173,000	173,000
町田 5-5	町田 (5-7)	成瀬が丘2丁目25番11	288,000	287,000	285,000
町田 5-9	町田 (5-8)	原町田6丁目782番5外『原町田6-3-9』	2,780,000	2,740,000	2,670,000
町田 5-13	町田 (5-10)	大蔵町字大蔵265番12	167,000	167,000	167,000
小金井 - 8	小金井 (- 9)	小金井市中町3丁目2129番7『中町3-14-15』	377,000	372,000	366,000
小金井 5-2	小金井 (5-2)	本町3丁目2591番14外『本町3-8-6』	514,000	500,000	480,000
小平 - 4	小平 (- 5)	小平市花小金井1丁目807番9『花小金井1-15-10』	317,000	316,000	313,000
小平 - 1 9	小平 (- 3)	津田町1丁目1460番8『津田町1-6-5』	242,000	241,000	239,000
小平 5-2	小平 (5-1)	花小金井南町1丁目106番9『花小金井南町1-13-20』	365,000	363,000	361,000

標準地番号	(基準地番号)	標準地の所在及び地番並びに住居表示	令和2年 地価公示価格 (円/㎡)	令和元年 基準地価格 (円/㎡)	平成31年 地価公示価格 (円/㎡)
日野 - 2 1	日野 (- 3)	日野市南平6丁目20番15	207,000	208,000	207,000
日野 - 2 5	日野 (- 1 6)	神明4丁目24番4	244,000	244,000	244,000
東村山 - 1	東村山 (- 6)	東村山市栄町3丁目4番15	263,000	262,000	261,000
東村山 - 3	東村山 (- 7)	恩多町5丁目5番4	167,000	167,000	167,000
東村山 5-3	東村山 (5-1)	栄町1丁目6番8	347,000	346,000	344,000
国分寺 - 5	国分寺 (- 2)	国分寺市本多3丁目133番5『本多3-6-34』	302,000	301,000	300,000
国分寺 5-1	国分寺 (5-1)	本町2丁目334番14『本町2-10-5』	1,480,000	1,470,000	1,470,000
国立 - 1 1	国立 (- 4)	国立市東3丁目12番29	360,000	357,000	356,000
福生 - 3	福生 (- 1)	福生市大字熊川字北853番18外	176,000	175,000	174,000
福生 5-3	福生 (5-1)	大字福生字奈賀767番5外	341,000	340,000	339,000
狛江 - 6	狛江 (- 1)	狛江市岩戸北1丁目1147番41『岩戸北1-6-7』	337,000	331,000	327,000
東大和 - 6	東大和 (- 9)	東大和市南街1丁目37番2	211,000	211,000	210,000
清瀬 - 1	清瀬 (- 3)	清瀬市松山2丁目977番31外『松山2-8-6』	280,000	279,000	278,000
清瀬 5-1	清瀬 (5-2)	松山1丁目997番4『松山1-11-12』	430,000	429,000	427,000
東久留米 - 5	東久留米 (- 9)	東久留米市新川町1丁目94番19『新川町1-12-3』	268,000	266,000	264,000
東久留米 - 1 1	東久留米 (- 3)	前沢5丁目29番2『前沢5-29-21』	194,000	194,000	193,000
武蔵村山 - 1	武蔵村山 (- 8)	武蔵村山市大南1丁目158番1	155,000	155,000	154,000
多摩 - 8	多摩 (- 5)	多摩市一ノ宮4丁目13番13	268,000	266,000	265,000
多摩 - 1 8	多摩 (- 1 4)	乞田838番1	189,000	189,000	189,000
多摩 - 2 6	多摩 (- 1 3)	関戸5丁目25番22	191,000	191,000	190,000
多摩 5-5	多摩 (5-2)	関戸4丁目4番10	627,000	620,000	616,000
稲城 - 1 1	稲城 (- 1 2)	稲城市大字東長沼字四号1283番4	265,000	257,000	254,000
稲城 5-2	稲城 (5-2)	大字大丸字八号1030番1(22街区大字大丸1030番1)	285,000	280,000	266,000
羽村 5-1	羽村 (5-1)	羽村市緑ヶ丘1丁目14番4	181,000	180,000	179,000
あきる野 - 4	あきる野 (- 3)	あきる野市雨間字澤田415番15	122,000	122,000	122,000
西東京 - 1	西東京 (- 2)	西東京市田無町4丁目1738番14『田無町4-8-12』	361,000	358,000	354,000
西東京 - 2 0	西東京 (- 4)	泉町4丁目2237番4『泉町4-5-3』	242,000	241,000	241,000
西東京 5-1	西東京 (5-1)	田無町4丁目403番40『田無町4-28-14』	803,000	781,000	755,000
東京瑞穂 - 3	瑞穂 (- 1)	西多摩郡瑞穂町大字箱根ヶ崎字宿東2365番4	106,000	106,000	106,000
(神奈川県)					
横浜鶴見 - 4	鶴見 (- 6)	横浜市鶴見区向井町1丁目33番1外	292,000	289,000	287,000
横浜鶴見 - 1 5	鶴見 (- 5)	獅子ヶ谷1丁目1174番10『獅子ヶ谷1-57-15』	200,000	200,000	200,000
横浜鶴見 - 2 1	鶴見 (- 2)	東寺尾中台1957番33『東寺尾中台22-30』	299,000	297,000	295,000
横浜鶴見 5-3	鶴見 (5-6)	鶴見中央4丁目16番3外『鶴見中央4-16-2』	666,000	647,000	634,000
横浜鶴見 5-6	鶴見 (5-7)	市場東中町1616番2『市場東中町3-15』	355,000	348,000	341,000
神奈川 - 6	神奈川 (- 1)	神奈川区大口仲町40番6	271,000	265,000	261,000
神奈川 - 1 3	神奈川 (- 8)	神大寺3丁目943番9『神大寺3-18-25』	274,000	267,000	265,000
神奈川 - 1 4	神奈川 (- 4)	六角橋3丁目587番6『六角橋3-15-17』	330,000	323,000	317,000
神奈川 5-5	神奈川 (5-3)	二ツ谷町10番10	463,000	447,000	433,000
横浜西 - 4	西 (- 6)	西区西戸部町2丁目118番5外	253,000	251,000	249,000
横浜西 5-1	西 (5-9)	南幸1丁目3番1『南幸1-3-1』	15,100,000	14,500,000	13,800,000

R2 地価公示

標準地番号	(標準地番号)	標準地の所在及び地番並びに住居表示	令和2年 地価公示価格 (円/㎡)	令和元年 基準地価 (円/㎡)	平成31年 地価公示価格 (円/㎡)
横浜西 5-13	西 (5-7)	北幸1丁目8番4外『北幸1-8-4』	4,900,000	4,580,000	4,400,000
横浜西 5-16	西 (5-8)	中央1丁目150番1外『中央1-30-7』	388,000	383,000	376,000
横浜西 5-17	西 (5-2)	高島2丁目22番8『高島2-14-11』	2,700,000	2,500,000	2,400,000
横浜中 -4	中 (-8)	中区千代崎町1丁目25番39	408,000	400,000	392,000
横浜中 -7	中 (-1)	豆口台118番46	298,000	294,000	292,000
横浜中 5-1	中 (5-4)	伊勢佐木町1丁目4番6	1,050,000	1,020,000	985,000
横浜中 5-5	中 (5-13)	野毛町2丁目59番3	528,000	507,000	496,000
横浜南 -2	南 (-9)	南区井土ヶ谷下町10番2	291,000	286,000	283,000
横浜南 5-2	南 (5-1)	宮元町3丁目60番3外	454,000	446,000	440,000
保土ヶ谷 -7	保土ヶ谷 (-11)	保土ヶ谷区西谷町701番46	197,000	195,000	194,000
保土ヶ谷 -12	保土ヶ谷 (-7)	峰岡町1丁目23番13	267,000	264,000	259,000
保土ヶ谷 -15	保土ヶ谷 (-8)	初音ヶ丘141番11『初音ヶ丘38-20』	172,000	173,000	173,000
保土ヶ谷 5-3	保土ヶ谷 (5-4)	和田1丁目228番2『和田1-14-19』	306,000	303,000	299,000
磯子 -4	磯子 (-5)	磯子区洋光台4丁目3番12『洋光台4-3-20』	235,000	235,000	235,000
磯子 -14	磯子 (-2)	森2丁目525番『森2-15-17』	202,000	201,000	199,000
横浜金沢 -12	金沢 (-13)	金沢区六浦南3丁目1395番52『六浦南3-10-25』	149,000	153,000	156,000
横浜金沢 -14	金沢 (-9)	金沢町54番1	242,000	239,000	236,000
横浜金沢 -21	金沢 (-8)	能見台通231番115『能見台通19-7』	274,000	274,000	274,000
港北 -1	港北 (-11)	港北区日吉6丁目2151番4『日吉6-3-14』	288,000	284,000	282,000
港北 -3	港北 (-17)	新吉田東6丁目2028番122『新吉田東6-40-3』	282,000	278,000	275,000
港北 -9	港北 (-2)	大倉山3丁目544番35『大倉山3-37-5』	417,000	410,000	402,000
港北 -13	港北 (-9)	大曾根3丁目104番28『大曾根3-19-16』	282,000	280,000	277,000
港北 -28	港北 (-10)	小机町字打越1370番43	210,000	210,000	210,000
港北 5-2	港北 (5-6)	綱島西1丁目713番13『綱島西1-1-3』	876,000	860,000	845,000
戸塚 -2	戸塚 (-15)	戸塚区上倉田町字原1805番7	220,000	220,000	220,000
戸塚 -7	戸塚 (-6)	戸塚町字十ノ区1877番6	142,000	142,000	142,000
戸塚 -14	戸塚 (-9)	秋葉町字宮ノ谷253番31	178,000	178,000	178,000
戸塚 -30	戸塚 (-1)	平戸4丁目1740番80『平戸4-21-5』	273,000	273,000	273,000
戸塚 5-1	戸塚 (5-3)	戸塚町字一丁目4092番5	918,000	896,000	873,000
戸塚 5-4	戸塚 (5-4)	原宿4丁目206番8外『原宿4-15-7』	228,000	228,000	228,000
港南 -1	港南 (-1)	港南区最戸1丁目206番1『最戸1-20-20』	309,000	305,000	298,000
港南 -13	港南 (-6)	港南台4丁目14番3『港南台4-14-5』	310,000	307,000	305,000
港南 -24	港南 (-8)	港南2丁目1320番4『港南2-30-7』	186,000	186,000	186,000
港南 5-2	港南 (5-2)	港南台4丁目1番3外『港南台4-1-3』	560,000	552,000	542,000
横浜旭 -6	旭 (-3)	旭区今宿1丁目2414番58『今宿1-43-10』	172,000	172,000	172,000
横浜旭 -8	旭 (-5)	中希望が丘79番23	224,000	221,000	220,000
横浜旭 -16	旭 (-9)	中白根1丁目1312番99『中白根1-15-20』	167,000	167,000	168,000
横浜緑 -4	緑 (-9)	緑区青砥町字御嶽堂172番37	201,000	199,000	198,000
横浜緑 -11	緑 (-4)	東本郷2丁目540番4『東本郷2-21-15』	197,000	197,000	197,000
横浜緑 -15	緑 (-6)	いぶき野40番8	233,000	232,000	231,000
瀬谷 -2	瀬谷 (-7)	瀬谷区三ツ境144番4	229,000	227,000	225,000

標準地番号	(基準地番号)	標準地の所在及び地番並びに住居表示	令和2年 地価公示価格 (円/㎡)	令和元年 基準地価格 (円/㎡)	平成31年 地価公示価格 (円/㎡)
瀬谷 -4	瀬谷 (-4)	中央30番13	193,000	192,000	191,000
瀬谷 -7	瀬谷 (-5)	瀬谷5丁目28番81	189,000	188,000	187,000
瀬谷 5-1	瀬谷 (5-2)	三ツ境15番10	362,000	356,000	352,000
横浜栄 -10	栄 (-3)	栄区小菅ケ谷3丁目255番26『小菅ケ谷3-43-13』	225,000	225,000	225,000
横浜栄 -16	栄 (-2)	上之町1087番353『上之町28-5』	127,000	127,000	127,000
横浜泉 -2	泉 (-1)	泉区緑園3丁目22番16外	285,000	285,000	285,000
横浜泉 -8	泉 (-8)	中田東3丁目1858番29『中田東3-9-16』	246,000	245,000	244,000
横浜青葉 -4	青葉 (-15)	青葉区しらとり台17番54	283,000	281,000	280,000
横浜青葉 -6	青葉 (-6)	市ケ尾町1053番1	318,000	316,000	314,000
横浜青葉 -12	青葉 (-9)	青葉台1丁目21番22	351,000	345,000	342,000
横浜青葉 -15	青葉 (-17)	桂台1丁目19番13	245,000	244,000	244,000
横浜青葉 -19	青葉 (-8)	美しが丘5丁目23番17	471,000	462,000	454,000
横浜青葉 -25	青葉 (-10)	あざみ野2丁目23番24	419,000	414,000	407,000
横浜青葉 5-1	青葉 (5-3)	市ケ尾町1154番1外	575,000	570,000	564,000
都筑 -9	都筑 (-8)	都筑区荏田東1丁目5番13『荏田東1-5-20』	313,000	310,000	307,000
都筑 -11	都筑 (-4)	牛久保1丁目18番3『牛久保1-18-4』	289,000	286,000	283,000
川崎 -5	川崎 (-2)	川崎市川崎区大島3丁目37番10『大島3-37-15』	287,000	284,000	283,000
川崎 5-1	川崎 (5-1)	駅前本町3番6外	2,570,000	2,490,000	2,390,000
川崎 5-3	川崎 (5-8)	新川通4番22『新川通4-15』	532,000	517,000	511,000
幸 -8	幸 (-3)	幸区古川町42番2	352,000	347,000	342,000
中原 -17	中原 (-3)	中原区木月4丁目1587番1『木月4-21-15』	414,000	410,000	405,000
中原 -18	中原 (-8)	上小田中6丁目1419番4『上小田中6-36-13』	389,000	381,000	372,000
中原 5-1	中原 (5-1)	木月1丁目457番5『木月1-29-19』	994,000	975,000	947,000
高津 -10	高津 (-5)	高津区二子3丁目390番50『二子3-22-13』	405,000	398,000	390,000
高津 -22	高津 (-8)	末長4丁目1394番3『末長4-22-39』	356,000	350,000	343,000
高津 5-4	高津 (5-3)	下作延2丁目252番2『下作延2-7-2』	540,000	525,000	509,000
川崎多摩 -5	多摩 (-12)	多摩区宿河原7丁目2223番20『宿河原7-3-30』	290,000	286,000	282,000
川崎多摩 -14	多摩 (-6)	栗谷3丁目6127番24『栗谷3-24-15』	242,000	241,000	240,000
川崎多摩 -22	多摩 (-7)	三田3丁目3番2	212,000	212,000	212,000
川崎多摩 5-2	多摩 (5-4)	登戸字庚耕地2736番5	849,000	823,000	800,000
宮前 -10	宮前 (-7)	宮前区鷺沼2丁目2番13	360,000	355,000	348,000
宮前 -12	宮前 (-8)	宮崎5丁目12番29	324,000	320,000	318,000
宮前 -15	宮前 (-10)	東有馬3丁目2245番28『東有馬3-3-4』	204,000	204,000	204,000
宮前 -29	宮前 (-3)	菅生5丁目1292番22『菅生5-7-12』	185,000	185,000	185,000
麻生 -3	麻生 (-4)	麻生区千代ヶ丘4丁目11番13	219,000	219,000	219,000
麻生 -6	麻生 (-9)	白鳥1丁目2番72外『白鳥1-2-33』	191,000	191,000	190,000
麻生 -21	麻生 (-2)	王禅寺東5丁目197番23『王禅寺東5-24-8』	182,000	183,000	184,000
麻生 -29	麻生 (-12)	王禅寺西1丁目2620番32『王禅寺西1-19-11』	255,000	255,000	256,000
麻生 5-2	麻生 (5-2)	上麻生1丁目5番3『上麻生1-5-2』	1,250,000	1,210,000	1,180,000
相模原緑 -9	相模原緑 (-7)	相模原市緑区橋本1丁目381番25『橋本1-15-15』	266,000	256,000	246,000
相模原緑 -18	相模原緑 (-3)	二本松3丁目1350番13『二本松3-35-1』	153,000	151,000	148,000

標準地番号	(標準地番号)	標準地の所在及び地番並びに住居表示	令和2年 地価公示価格 (円/㎡)	令和元年 基準地価 (円/㎡)	平成31年 地価公示価格 (円/㎡)
相模原緑 - 2 1	相模原緑 (- 4)	太井字丁407番9外	53,100	53,200	53,400
相模原中央 - 8	相模原中央 (- 8)	中央区中央5丁目4951番25『中央5-6-5-2』	183,000	182,000	181,000
相模原中央 - 1 4	相模原中央 (- 2)	すすきの町2427番54『すすきの町26-3』	170,000	169,000	167,000
相模原中央 - 1 6	相模原中央 (- 1 3)	田名字石神平4312番3	97,000	97,000	97,000
相模原中央 - 2 6	相模原中央 (- 7)	弥栄2丁目6311番10『弥栄2-19-2』	151,000	149,000	149,000
相模原中央 5-2	相模原中央 (5-7)	相模原5丁目287番1『相模原5-5-7』	276,000	275,000	274,000
相模原南 - 2 0	相模原南 (- 3)	南区御園4丁目4341番138『御園4-6-12』	162,000	161,000	160,000
相模原南 - 2 1	相模原南 (- 1 8)	東林間4丁目16番6外『東林間4-16-3』	246,000	244,000	241,000
相模原南 - 2 8	相模原南 (- 6)	西大沼2丁目3511番141『西大沼2-12-3』	178,000	178,000	177,000
相模原南 - 2 9	相模原南 (- 1 7)	当麻字薊ヶ谷1111番20	125,000	125,000	125,000
相模原南 5-4	相模原南 (5-1)	上鶴間7丁目5845番43外『上鶴間7-5-1』	276,000	272,000	269,000
横須賀 - 1 5	横須賀 (- 6)	横須賀市ハイランド1丁目1526番33『ハイランド1-41-6』	99,000	101,000	103,000
横須賀 - 1 9	横須賀 (- 2 4)	湘南鷹取4丁目27番143『湘南鷹取4-21-4』	112,000	116,000	119,000
横須賀 - 2 7	横須賀 (- 2 2)	林1丁目2210番10『林1-16-9』	76,000	78,500	81,000
横須賀 - 3 7	横須賀 (- 2)	深田台92番2	176,000	176,000	176,000
横須賀 5-4	横須賀 (5-8)	衣笠栄町1丁目11番	299,000	301,000	303,000
平塚 - 2	平塚 (- 3)	平塚市中里417番外『中里16-13』	168,000	169,000	171,000
平塚 - 1 9	平塚 (- 5)	徳延字曲田11番3	126,000	127,000	127,000
平塚 - 2 4	平塚 (- 7)	夕陽ヶ丘29番4『夕陽ヶ丘29-6』	223,000	223,000	223,000
平塚 5-4	平塚 (5-4)	豊原町1820番1『豊原町3-18』	181,000	182,000	183,000
平塚 5-7	平塚 (5-1)	明石町24番25『明石町24-4』	335,000	337,000	337,000
鎌倉 - 4	鎌倉 (- 1 9)	鎌倉市長谷1丁目227番30『長谷1-11-41』	296,000	291,000	286,000
鎌倉 - 1 5	鎌倉 (- 1 8)	大船5丁目1500番77『大船5-14-24』	249,000	245,000	241,000
鎌倉 - 2 0	鎌倉 (- 1 7)	梶原2丁目847番17『梶原2-5-4』	142,000	143,000	144,000
鎌倉 - 3 5	鎌倉 (- 1 0)	腰越字猫池ヶ谷1330番33	168,000	170,000	172,000
鎌倉 5-2	鎌倉 (5-4)	大船1丁目180番15『大船1-25-2』	750,000	737,000	725,000
藤沢 - 2	藤沢 (- 2)	藤沢市湘南台4丁目2番17	277,000	273,000	269,000
藤沢 - 6	藤沢 (- 2 4)	辻堂3丁目6353番17外『辻堂3-14-28』	267,000	266,000	265,000
藤沢 - 2 3	藤沢 (- 3)	鵠沼海岸5丁目4347番19『鵠沼海岸5-9-14』	224,000	224,000	224,000
藤沢 - 3 2	藤沢 (- 6)	弥勒寺4丁目681番17『弥勒寺4-12-13』	192,000	192,000	192,000
藤沢 - 5 3	藤沢 (- 2 1)	本藤沢7丁目4462番3『本藤沢7-6-3』	184,000	184,000	184,000
藤沢 5-8	藤沢 (5-9)	鵠沼海岸2丁目6599番41外『鵠沼海岸2-3-9』	302,000	302,000	302,000
藤沢 5-14	藤沢 (5-8)	鵠沼橋1丁目2番4『鵠沼橋1-17-3』	422,000	417,000	412,000
小田原 - 8	小田原 (- 1 3)	小田原市久野字川端189番3	130,000	130,000	130,000
小田原 - 2 1	小田原 (- 7)	小八幡3丁目69番19『小八幡3-6-48』	106,000	107,000	108,000
小田原 5-5	小田原 (5-4)	栄町2丁目122番1『栄町2-12-4』	231,000	232,000	233,000
小田原 5-13	小田原 (5-8)	鴨宮字前耕地262番3外	185,000	185,000	185,000
茅ヶ崎 - 7	茅ヶ崎 (- 5)	茅ヶ崎市高田3丁目103番5『高田3-14-5』	177,000	177,000	177,000
茅ヶ崎 - 1 4	茅ヶ崎 (- 7)	浜竹2丁目2710番4『浜竹2-7-6』	251,000	247,000	246,000
茅ヶ崎 - 1 7	茅ヶ崎 (- 2)	中海岸4丁目11685番33『中海岸4-10-41』	253,000	253,000	253,000
茅ヶ崎 5-4	茅ヶ崎 (5-1)	東海岸北1丁目10330番28『東海岸北1-3-3』	303,000	300,000	299,000

標準地番号	(基準地番号)	標準地の所在及び地番並びに住居表示	令和2年 地価公示価格 (円/㎡)	令和元年 基準地価格 (円/㎡)	平成31年 地価公示価格 (円/㎡)
逗子 - 2	逗子 (- 7)	逗子市逗子4丁目1140番6『逗子4-4-8』	248,000	243,000	240,000
三浦 - 5	三浦 (- 2)	三浦市初声町下宮田字杏形1079番104	74,000	75,000	76,000
秦野 - 2	秦野 (- 7)	秦野市清水町941番36『清水町2-27-8』	110,000	110,000	111,000
秦野 - 11	秦野 (- 14)	沼代新町523番1外『沼代新町7-22』	86,300	87,000	88,500
秦野 - 16	秦野 (- 10)	南矢名5丁目2066番9『南矢名5-4-6』	96,300	96,800	97,800
秦野 5-5	秦野 (5-3)	本町1丁目2607番39『本町1-4-10』	158,000	159,000	160,000
厚木 - 2	厚木 (- 16)	厚木市毛利台2丁目1405番178『毛利台2-13-13』	91,500	94,500	95,500
厚木 - 20	厚木 (- 12)	旭町5丁目197番13外『旭町5-23-4』	234,000	231,000	229,000
厚木 - 21	厚木 (- 17)	妻田東2丁目2215番14『妻田東2-17-15』	128,000	127,000	127,000
厚木 5-3	厚木 (5-5)	中町3丁目676番2『中町3-13-2』	435,000	424,000	422,000
大和 - 12	大和 (- 9)	大和市柳橋3丁目8番7	177,000	177,000	176,000
大和 - 13	大和 (- 1)	林間1丁目3007番15『林間1-18-10』	203,000	201,000	200,000
大和 5-2	大和 (5-4)	南林間1丁目3343番75『南林間1-8-2』	312,000	308,000	305,000
伊勢原 - 1	伊勢原 (- 3)	伊勢原市東大竹2丁目27番7	134,000	134,000	133,000
伊勢原 - 5	伊勢原 (- 4)	石田字塚本1475番7	149,000	147,000	145,000
海老名 - 7	海老名 (- 5)	海老名市杉久保北4丁目1716番7『杉久保北4-15-11』	120,000	120,000	121,000
海老名 - 12	海老名 (- 4)	浜田町13番17『浜田町13-17』	177,000	177,000	177,000
座間 - 3	座間 (- 5)	座間市入谷東3丁目2753番6『入谷東3-14-9』	168,000	168,000	168,000
南足柄 - 4	南足柄 (- 5)	南足柄市怒田字八幡平318番4	70,800	71,700	73,000
綾瀬 - 5	綾瀬 (- 2)	綾瀬市寺尾中1丁目1507番8『寺尾中1-15-13』	136,000	136,000	136,000
神奈川寒川 - 6	寒川 (- 2)	高座郡寒川町岡田2丁目2401番4外『岡田2-8-20』	141,000	141,000	141,000
大磯 - 6	大磯 (- 4)	中郡大磯町大磯字山王後1884番2	154,000	155,000	156,000
神奈川二宮 5-1	二宮 (5-2)	二宮町二宮字西浜端198番1外	186,000	188,000	190,000
松田 - 4	松田 (- 2)	足柄上郡松田町松田惣領字老町田1383番13	103,000	103,000	104,000
湯河原 - 1	湯河原 (- 2)	足柄下郡湯河原町中央1丁目14番2外	95,200	95,500	96,000
愛川 - 1	愛川 (- 1)	愛甲郡愛川町春日台3丁目27番6	76,000	76,800	77,200
(新潟県)					
新潟北 - 4	北 (- 7)	新潟市北区朝日町1丁目9番10『朝日町1-9-13』	43,000	42,800	42,400
新潟東 - 2	東 (- 1)	東区松和町109番21『松和町9-30』	76,400	74,300	73,700
新潟東 - 10	東 (- 7)	東明5丁目2番5	81,800	81,200	80,600
新潟中央 - 8	中央 (- 1)	中央区水道町2丁目808番17	164,000	162,000	158,000
新潟中央 - 14	中央 (- 10)	鑑1丁目70番『鑑1-9-6』	125,000	124,000	123,000
新潟中央 5-2	中央 (5-14)	東大通1丁目25番外『東大通1-2-30』	550,000	548,000	545,000
新潟中央 5-8	中央 (5-15)	米山3丁目600番7外『米山3-2-11』	207,000	204,000	202,000
新潟秋葉 - 5	秋葉 (- 4)	秋葉区善道町1丁目373番1『善道町1-6-25』	38,800	39,000	39,400
新潟西 - 4	西 (- 14)	西区東青山1丁目18番9	109,000	108,000	107,000
新潟西 - 11	西 (- 8)	寺尾上6丁目217番50『寺尾上6-8-19』	66,000	66,000	66,000
長岡 - 3	長岡 (- 12)	長岡市南町2丁目5番17『南町2-2-5』	75,000	75,000	75,000
長岡 - 9	長岡 (- 17)	川崎4丁目303番3	59,900	59,900	59,900
長岡 - 15	長岡 (- 10)	大島新町3丁目甲1272番3	64,100	64,100	64,100
長岡 5-1	長岡 (5-4)	大手通1丁目4番3	244,000	246,000	248,000

R2 地価公示

標準地番号	(標準地番号)	標準地の所在及び地番並びに住居表示	令和2年 地価公示価格 (円/㎡)	令和元年 基準地価格 (円/㎡)	平成31年 地価公示価格 (円/㎡)
長岡 5-7	長岡 (5-7)	福住2丁目57番『福住2-2-3』	89,200	89,500	90,600
三条 -1	三条 (-6)	三条市嘉坪川1丁目127番12外『嘉坪川1-5-4』	46,200	46,200	46,200
柏崎 -1	柏崎 (-5)	柏崎市諏訪町1856番10外『諏訪町7-4』	46,900	47,300	47,600
新発田 -4	新発田 (-6)	新発田市緑町2丁目1471番2『緑町2-15-12』	41,300	41,300	41,300
見附 -2	見附 (-1)	見附市昭和町1丁目1152番1『昭和町1-7-8』	36,300	36,400	36,700
上越 -1	上越 (-10)	上越市西城町3丁目字東二ノ辻13番7『西城町3-11-21』	52,200	52,500	53,000
上越 -8	上越 (-20)	春日野2丁目657番31『春日野2-4-45』	42,300	42,100	42,100
上越 5-1	上越 (5-4)	本町5丁目115番『本町5-3-28』	76,400	78,000	78,900
(富山県)					
富山 -8	富山 (-22)	富山市米田すずかけ台1丁目50番2『米田すずかけ台1-9-6』	30,800	30,800	30,800
富山 -9	富山 (-12)	不二越町1番115『不二越町18-7』	44,000	44,000	44,000
富山 -21	富山 (-20)	向新庄町1丁目73番5『向新庄町1-23-24』	32,300	32,100	32,000
富山 -27	富山 (-36)	西中野町1丁目3番5『西中野町1-3-12』	79,000	78,000	77,500
富山 -32	富山 (-16)	奥田寿町字桶川1番38『奥田寿町9-13』	90,000	87,600	85,000
富山 -39	富山 (-1)	舟橋南町6番3外『舟橋南町6-2』	118,000	116,000	114,000
富山 5-10	富山 (5-5)	泉町1丁目1番5外	75,500	75,500	75,500
富山 5-15	富山 (5-17)	桜町2丁目1番5『桜町2-1-8』	522,000	517,000	512,000
高岡 -10	高岡 (-2)	高岡市京田110番	71,300	71,300	71,300
高岡 -14	高岡 (-5)	羽広2丁目222番36外『羽広2-2-57』	38,800	39,000	39,000
高岡 5-4	高岡 (5-6)	清水町2丁目163番外『清水町2-2-18』	49,500	49,500	49,500
高岡 5-12	高岡 (5-13)	京田620番	101,000	101,000	101,000
射水 -10	射水 (-6)	射水市中太閤山2丁目36番	35,800	35,800	35,800
(石川県)					
金沢 -2	金沢 (-33)	金沢市彦三町1丁目613番『彦三町1-14-27』	186,000	180,000	170,000
金沢 -7	金沢 (-34)	緑が丘236番『緑が丘12-14-1』	115,000	113,000	112,000
金沢 -16	金沢 (-36)	金市町イ5番20	59,000	56,500	54,500
金沢 -37	金沢 (-35)	光が丘2丁目24番	72,500	71,000	70,000
金沢 5-4	金沢 (5-29)	本町2丁目571番1外『本町2-16-16』	1,090,000	1,060,000	1,030,000
金沢 5-10	金沢 (5-20)	大手町177番外	258,000	248,000	236,000
金沢 5-13	金沢 (5-21)	広岡1丁目112番外『広岡1-1-18』	720,000	690,000	670,000
金沢 5-14	金沢 (5-4)	片町2丁目600番2外『片町2-24-11』	460,000	440,000	405,000
金沢 5-17	金沢 (5-19)	入江2丁目50番	81,000	80,000	77,000
金沢 5-29	金沢 (5-11)	香林坊2丁目63番1『香林坊2-4-3』	903,000	870,000	835,000
小松 -2	小松 (-10)	小松市美原町56番	29,200	29,300	29,500
小松 -3	小松 (-11)	殿町2丁目32番	43,000	42,800	42,500
小松 5-2	小松 (5-4)	龍助町32番外	48,000	45,500	45,500
白山 -1	白山 (-4)	白山市馬場1丁目163番	65,500	64,500	63,500
(福井県)					
福井 -6	福井 (-15)	福井市松本3丁目810番『松本3-8-14』	83,600	83,800	84,300
福井 -14	福井 (-22)	福1丁目2112番	56,000	55,500	54,700
福井 -18	福井 (-37)	宝永3丁目1516番『宝永3-15-17』	95,300	95,300	95,300

標準地番号	(基準地番号)	標準地の所在及び地番並びに住居表示	令和2年 地価公示価格 (円/㎡)	令和元年 基準地価格 (円/㎡)	平成31年 地価公示価格 (円/㎡)
福井 - 2 4	福井 (- 1 6)	北四ツ居 2 丁目 7 1 5 番 3 外『北四ツ居 2 - 7 - 3 9』	76,400	76,400	76,300
福井 5 - 1	福井 (5 - 1 0)	大手 2 丁目 2 0 0 2 番『大手 2 - 6 - 1』	340,000	338,000	336,000
福井 5 - 7	福井 (5 - 1 1)	毛矢 1 丁目 2 0 6 番 外『毛矢 1 - 2 - 2 1』	85,000	85,600	85,900
(山梨県)					
甲府 - 3	甲府 (- 1 2)	甲府市屋形 2 丁目 2 4 0 9 番 4『屋形 2 - 2 - 8』	60,100	60,100	60,100
甲府 - 1 4	甲府 (- 1 3)	国母 2 丁目 6 2 4 番 8『国母 2 - 1 7 - 2 0』	41,600	42,000	42,500
甲府 5 - 1	甲府 (5 - 5)	中央 1 丁目 1 6 5 番 外『中央 1 - 2 - 1 0』	91,200	91,200	91,300
甲府 5 - 3	甲府 (5 - 6)	相生 1 丁目 5 0 6 番	65,600	65,600	65,700
甲斐 - 4	甲斐 (- 4)	甲斐市篠原字本妙寺前 1 2 3 番 5	41,600	41,600	41,600
甲斐 - 7	甲斐 (- 7)	島上条字石原田 5 2 6 番 1 4	45,300	45,400	45,400
山梨昭和 - 1	昭和 (- 4)	中巨摩郡昭和町押越字川瀬 2 2 6 4 番	48,800	48,800	48,800
(長野県)					
長野 - 1	長野 (- 1 6)	長野市吉田 2 丁目 3 9 2 番 6『吉田 2 - 1 2 - 3 0』	67,000	66,800	66,600
長野 - 3 2	長野 (- 1 8)	篠ノ井布施高田字上居返 6 4 5 番 1	46,600	46,400	46,300
長野 - 4 8	長野 (- 1 7)	大字栗田字西番場 3 6 8 番 6 (長野駅周辺第二 7 2 街区 6)	122,000	120,000	118,000
長野 5 - 5	長野 (5 - 1 0)	大字鶴賀字苗間平 1 6 1 8 番 7 外	110,000	110,000	110,000
長野 5 - 9	長野 (5 - 1 1)	大字南長野字石堂町並 1 4 1 4 番 1	206,000	205,000	204,000
松本 - 5	松本 (- 1 3)	松本市開智 1 丁目 1 5 2 8 番 1 5『開智 1 - 2 - 1 1』	87,800	87,400	87,100
松本 - 9	松本 (- 1 4)	笹部 1 丁目 7 6 7 番 1 2『笹部 1 - 4 - 2 7 - 3』	60,900	60,300	59,700
松本 5 - 2	松本 (5 - 5)	深志 1 丁目 7 0 3 番『深志 1 - 1 - 2』	244,000	242,000	240,000
松本 5 - 4	松本 (5 - 4)	本庄 1 丁目 9 5 7 番 外『本庄 1 - 3 - 1 2』	125,000	124,000	124,000
軽井沢 - 1	軽井沢 (- 6)	北佐久郡軽井沢町大字軽井沢字長倉往還南原 1 0 5 2 番 1 4 2	59,000	55,200	54,000
(岐阜県)					
岐阜 - 1	岐阜 (- 3 0)	岐阜市八ツ梅町 1 丁目 5 番	104,000	104,000	104,000
岐阜 - 2	岐阜 (- 2 3)	長良若葉町 2 丁目 4 番	93,600	95,000	95,000
岐阜 - 2 4	岐阜 (- 1 9)	三田洞東 3 丁目 8 番 6『三田洞東 3 - 8 - 6』	31,300	31,500	31,800
岐阜 - 3 4	岐阜 (- 2 2)	加納堀田町 1 丁目 1 9 番 3	107,000	107,000	105,000
岐阜 - 3 7	岐阜 (- 1 7)	日野南 1 丁目 1 6 番 9『日野南 1 - 1 6 - 6』	44,700	45,300	45,400
岐阜 - 6 1	岐阜 (- 3 3)	加納本町 3 丁目 7 番 1 外	164,000	163,000	161,000
岐阜 5 - 1	岐阜 (5 - 1 0)	柳ヶ瀬通 1 丁目 4 番	194,000	195,000	196,000
岐阜 5 - 4	岐阜 (5 - 4)	島栄町 1 丁目 1 3 番	77,000	77,500	77,700
岐阜 5 - 5	岐阜 (5 - 1 9)	吉野町 5 丁目 1 7 番 外	618,000	615,000	612,000
岐阜 5 - 1 7	岐阜 (5 - 2 0)	都通 3 丁目 1 番 2 外	113,000	113,000	113,000
岐阜 5 - 3 1	岐阜 (5 - 2 3)	玉宮町 2 丁目 9 番 2	253,000	249,000	244,000
大垣 - 5	大垣 (- 1 4)	大垣市恵比寿町北 5 丁目 7 番 2 外	73,500	73,800	74,000
大垣 - 1 1	大垣 (- 1 0)	笠木町字吉海道 3 2 0 番 2	47,300	47,800	48,000
大垣 5 - 9	大垣 (5 - 5)	高屋町 3 丁目 1 5 番 外	126,000	126,000	126,000
高山 5 - 1	高山 (5 - 8)	高山市上三之町 5 1 番	345,000	325,000	313,000
多治見 - 6	多治見 (- 1 1)	多治見市音羽町 1 丁目 1 6 番 4	80,600	79,400	77,600
多治見 - 1 5	多治見 (- 2)	明和町 4 丁目 5 番 4 5 1	34,700	34,800	35,000
羽島 - 7	羽島 (- 2)	羽島市小熊町島 2 丁目 6 9 番	43,900	44,000	44,100

標準地番号	(基準地番号)	標準地の所在及び地番並びに住居表示	令和2年 地価公示価格 (円/㎡)	令和元年 基準地価格 (円/㎡)	平成31年 地価公示価格 (円/㎡)
羽島 5-4	羽島 (5-1)	福寿町浅平2丁目18番外	51,800	51,800	51,900
各務原 -5	各務原 (-10)	各務原市蘇原沢上町3丁目36番6	68,100	68,100	67,900
各務原 5-1	各務原 (5-1)	那加住吉町2丁目2番2	80,500	80,400	80,300
瑞穂 -8	瑞穂 (-2)	瑞穂市稲里字三ノ町334番6	54,200	54,200	54,200
岐南 -2	岐南 (-2)	羽島郡岐南町徳田9丁目171番	53,800	53,500	53,300
垂井 -1	垂井 (-2)	不破郡垂井町清水1丁目34番	39,500	39,900	40,100
安八 -1	安八 (-2)	安八郡安八町南今ヶ淵字中筋476番4	41,000	41,400	41,600
岐阜大野 5-1	大野 (5-1)	揖斐郡大野町大字黒野字子持街道82番1外	35,600	36,100	36,800
北方 -3	北方 (-1)	本巣郡北方町柱本南1丁目280番外	49,900	50,100	50,300
(静岡県)					
葵 -2	葵 (-7)	静岡市葵区西草深町19番7『西草深町19-16』	273,000	268,000	266,000
葵 5-1	葵 (5-10)	呉服町2丁目6番8	1,510,000	1,500,000	1,500,000
葵 5-3	葵 (5-7)	昭和町4番3	772,000	757,000	740,000
駿河 -5	駿河 (-4)	駿河区馬淵3丁目396番2『馬淵3-5-8』	191,000	191,000	191,000
清水 -20	清水 (-1)	清水区宮代町45番『宮代町8-17』	130,000	130,000	130,000
清水 5-5	清水 (5-1)	万世町2丁目12番『万世町2-10-22』	129,000	129,000	129,000
浜松中 -6	中 (-11)	浜松市中区山手町4899番6外『山手町37-3』	166,000	164,000	161,000
浜松中 -17	中 (-6)	幸2丁目294番15『幸2-37-10』	87,000	86,500	85,300
浜松中 5-1	中 (5-7)	鍛冶町320番18外	655,000	643,000	635,000
浜松中 5-4	中 (5-3)	板屋町102番13外	262,000	259,000	257,000
浜松東 -2	東 (-2)	東区上西町字川田26番8	95,100	95,000	94,800
浜松浜北 -2	浜北 (-2)	浜北区小松417番	78,000	77,800	77,500
沼津 -2	沼津 (-6)	沼津市三枚橋字日ノ出町347番6	137,000	137,000	137,000
沼津 5-1	沼津 (5-7)	大手町5丁目57番2外『大手町5-2-3』	297,000	298,000	300,000
熱海 -2	熱海 (-3)	熱海市桜町1601番18外『桜町5-23』	65,400	65,800	66,200
熱海 5-1	熱海 (5-2)	銀座町357番5『銀座町5-9』	154,000	148,000	145,000
三島 -5	三島 (-2)	三島市大宮町2丁目3547番2『大宮町2-13-15』	160,000	159,000	158,000
三島 5-1	三島 (5-4)	一番町2700番6外『一番町15-21』	314,000	311,000	310,000
富士宮 -5	富士宮 (-13)	富士宮市若の宮町812番	63,000	63,200	63,500
富士宮 5-2	富士宮 (5-5)	中央町150番5外『中央町4-9』	91,000	91,800	92,000
島田 -1	島田 (-2)	島田市中央町4番3	79,200	79,200	79,200
富士 -5	富士 (-9)	富士市国久保1丁目2111番8外『国久保1-7-5』	72,800	72,900	73,000
富士 5-7	富士 (5-8)	本町30番11『本町10-17』	96,300	96,400	96,400
富士 9-7	富士 (9-2)	大淵市字十窪2463番10外	47,000	46,500	46,000
磐田 -1	磐田 (-1)	磐田市国府台字桜新田27番16	84,000	84,000	83,400
焼津 -7	焼津 (-4)	焼津市西小川2丁目4番10	64,800	65,300	65,600
掛川 -1	掛川 (-1)	掛川市中央3丁目51番	71,800	71,800	71,800
藤枝 -10	藤枝 (-10)	藤枝市小石川町2丁目818番6外『小石川町2-4-23』	81,500	81,400	81,400
御殿場 -1	御殿場 (-2)	御殿場市新橋字向田1528番4	95,200	95,200	95,200
湖西 -2	湖西 (-1)	湖西市鷺津字小名川1040番1外	70,500	70,500	70,500
(愛知県)					

標準地番号	(基準地番号)	標準地の所在及び地番並びに住居表示	令和2年 地価公示価格 (円/㎡)	令和元年 基準地価格 (円/㎡)	平成31年 地価公示価格 (円/㎡)
千種 -4	千種 (-9)	名古屋市千種区池上町2丁目6番15	234,000	233,000	232,000
千種 -5	千種 (-3)	桐林町2丁目37番	358,000	353,000	348,000
千種 5-4	千種 (5-3)	池下1丁目413番『池下1-4-15』	700,000	670,000	642,000
千種 5-6	千種 (5-6)	姫池通3丁目7番	368,000	350,000	344,000
名古屋東 -1	東 (-3)	東区種木町3丁目4番	555,000	525,000	510,000
名古屋東 5-6	東 (5-1)	葵1丁目1609番外『葵1-16-30』	1,050,000	967,000	888,000
名古屋東 5-7	東 (5-5)	徳川2丁目601番『徳川2-6-2』	355,000	350,000	332,000
名古屋北 -10	北 (-3)	北区清水3丁目503番『清水3-5-8』	223,000	222,000	220,000
名古屋北 -14	北 (-6)	如意2丁目75番	118,000	118,000	117,000
名古屋北 5-7	北 (5-3)	志賀南通1丁目18番	308,000	305,000	299,000
名古屋西 -7	西 (-3)	西区城西3丁目1805番『城西3-18-5』	286,000	279,000	273,000
名古屋西 5-3	西 (5-6)	南川町46番1外	169,000	168,000	167,000
名古屋西 5-6	西 (5-5)	城西1丁目501番2外『城西1-5-3』	334,000	323,000	316,000
名古屋中村 -8	中村 (-2)	中村区砂田町1丁目32番	235,000	230,000	220,000
名古屋中村 5-1	中村 (5-7)	名駅4丁目601番『名駅4-6-23』	11,300,000	10,700,000	10,500,000
名古屋中村 5-13	中村 (5-10)	黄金通3丁目14番1外	270,000	263,000	254,000
名古屋中 5-4	中 (5-9)	中区金山4丁目615番『金山4-6-27』	2,800,000	2,700,000	2,550,000
名古屋中 5-14	中 (5-15)	新栄1丁目1323番『新栄1-13-30』	405,000	388,000	370,000
名古屋中 5-15	中 (5-5)	千代田3丁目1502番『千代田3-15-8』	430,000	389,000	362,000
名古屋中 5-21	中 (5-12)	錦2丁目1901番『錦2-19-1』	3,480,000	3,400,000	3,050,000
昭和 -3	昭和 (-1)	昭和区南山町23番12外	381,000	381,000	380,000
昭和 -9	昭和 (-6)	川名本町2丁目52番	298,000	295,000	295,000
昭和 5-3	昭和 (5-3)	檀溪通1丁目20番外	324,000	317,000	314,000
名古屋瑞穂 -8	瑞穂 (-3)	瑞穂区松月町2丁目48番	285,000	283,000	280,000
名古屋瑞穂 5-2	瑞穂 (5-5)	惣作町2丁目12番	213,000	211,000	209,000
熱田 -5	熱田 (-1)	熱田区大宝3丁目1413番『大宝3-14-23』	208,000	201,000	196,000
熱田 5-8	熱田 (5-3)	外土居町601番5外『外土居町6-10』	285,000	258,000	246,000
中川 -1	中川 (-1)	中川区高畑4丁目44番	190,000	187,000	186,000
中川 -18	中川 (-10)	助光1丁目1816番	115,000	114,000	114,000
中川 5-7	中川 (5-4)	高畑2丁目140番外	246,000	244,000	241,000
名古屋港 -2	港 (-5)	港区土古町4丁目68番4	123,000	122,000	122,000
名古屋港 5-5	港 (5-3)	港楽3丁目1317番外『港楽3-13-21』	172,000	172,000	169,000
名古屋南 -3	南 (-3)	南区北内町2丁目12番	138,000	137,000	136,000
名古屋南 5-1	南 (5-5)	柴田本通3丁目14番2外	141,000	141,000	142,000
名古屋守山 -15	守山 (-12)	守山区大森1丁目1312番外	160,000	158,000	156,000
名古屋守山 -18	守山 (-6)	大屋敷313番1『大屋敷3-13』	142,000	140,000	138,000
名古屋緑 -4	緑 (-7)	緑区太子2丁目35番	144,000	143,000	142,000
名古屋緑 -6	緑 (-15)	池上台1丁目82番30	155,000	154,000	153,000
名古屋緑 -15	緑 (-12)	桃山2丁目129番	170,000	169,000	169,000
名古屋緑 -27	緑 (-13)	緑花台2503番	128,000	128,000	127,000
名東 -16	名東 (-11)	名東区勢子坊3丁目212番	185,000	185,000	184,000

R2 地価公示

標準地番号	(基準地番号)	標準地の所在及び地番並びに住居表示	令和2年 地価公示価格 (円/㎡)	令和元年 基準地価格 (円/㎡)	平成31年 地価公示価格 (円/㎡)
名東 -19	名東 (-4)	藤森2丁目68番外	244,000	240,000	235,000
天白 -2	天白 (-3)	天白区原5丁目1004番	184,000	183,000	182,000
天白 -20	天白 (-8)	元植田3丁目1802番	197,000	195,000	193,000
天白 5-1	天白 (5-1)	植田南3丁目102番	228,000	225,000	222,000
豊橋 -11	豊橋 (-3)	豊橋市向山台町5番11	127,000	127,000	126,000
豊橋 -26	豊橋 (-19)	東小浜町123番2	106,000	105,000	105,000
豊橋 -27	豊橋 (-18)	松井町字松井189番4外	81,000	81,000	81,000
豊橋 5-1	豊橋 (5-8)	広小路1丁目40番1外	540,000	535,000	530,000
豊橋 5-12	豊橋 (5-6)	草間町字二本松6番1外	100,000	100,000	100,000
岡崎 -3	岡崎 (-5)	岡崎市大門3丁目5番17	113,000	111,000	109,000
岡崎 -9	岡崎 (-13)	美合新町12番27	117,000	116,000	115,000
岡崎 -14	岡崎 (-16)	宮地町字郷西23番1	121,000	119,000	118,000
岡崎 -20	岡崎 (-12)	竜美旭町2番12	148,000	147,000	146,000
岡崎 -72	岡崎 (-26)	矢作町字馬場77番3	115,000	113,000	112,000
岡崎 5-1	岡崎 (5-7)	康生通東2丁目41番	154,000	154,000	154,000
岡崎 5-5	岡崎 (5-9)	明大寺本町4丁目14番	271,000	269,000	266,000
岡崎 5-6	岡崎 (5-12)	井田西町3番1外	149,000	148,000	146,000
岡崎 5-8	岡崎 (5-14)	緑丘2丁目6番21	120,000	120,000	120,000
一宮 -1	一宮 (-5)	一宮市森本2丁目20番4『森本2-20-3』	97,900	97,200	96,500
一宮 -19	一宮 (-9)	三条字大平41番7	58,800	58,400	57,800
一宮 5-7	一宮 (5-1)	栄2丁目12番4外『栄2-12-8』	176,000	172,000	167,000
瀬戸 -10	瀬戸 (-2)	瀬戸市上松山町1丁目158番	70,900	70,900	70,900
半田 -5	半田 (-4)	半田市清城町2丁目8番12	103,000	103,000	102,000
半田 5-6	半田 (5-1)	御幸町8番	108,000	108,000	108,000
春日井 -5	春日井 (-22)	春日井市如意申町4丁目23番19	119,000	116,000	114,000
春日井 -7	春日井 (-14)	八幡町45番12	142,000	140,000	138,000
春日井 -16	春日井 (-20)	八田町2丁目33番14	128,000	126,000	124,000
春日井 -25	春日井 (-21)	白山町2丁目6番12	108,000	107,000	107,000
春日井 5-5	春日井 (5-6)	瑞穂通6丁目7番1外	176,000	174,000	172,000
豊川 -3	豊川 (-11)	豊川市新青馬町5丁目3番3外	84,000	84,000	84,000
豊川 -4	豊川 (-3)	諏訪4丁目265番1	97,800	97,800	97,800
豊川 5-2	豊川 (5-3)	中央通4丁目7番	98,300	98,300	98,300
津島 -2	津島 (-3)	津島市柳原町2丁目12番	78,500	78,500	79,500
碧南 -5	碧南 (-6)	碧南市向陽町2丁目47番1	104,000	104,000	104,000
刈谷 -1	刈谷 (-12)	刈谷市大手町5丁目38番5	199,000	192,000	189,000
刈谷 -21	刈谷 (-7)	板倉町1丁目16番14	167,000	163,000	161,000
刈谷 5-3	刈谷 (5-3)	末広町1丁目23番8	170,000	167,000	165,000
豊田 -18	豊田 (-12)	豊田市神池町2丁目1236番115	123,000	122,000	120,000
豊田 -20	豊田 (-14)	平芝町6丁目41番21	174,000	169,000	166,000
豊田 5-5	豊田 (5-5)	拳母町1丁目43番1	234,000	229,000	225,000
安城 -1	安城 (-2)	安城市錦町183番『錦町12-12』	159,000	156,000	154,000

標準地番号	(基準地番号)	標準地の所在及び地番並びに住居表示	令和2年 地価公示価格 (円/㎡)	令和元年 基準地価格 (円/㎡)	平成31年 地価公示価格 (円/㎡)
安城 5-2	安城 (5-4)	桜町281番『桜町17-2』	156,000	155,000	153,000
西尾 -1	西尾 (-6)	西尾市高島町6丁目51番2	113,000	112,000	112,000
西尾 -21	西尾 (-8)	一色町味浜乾地67番	42,000	42,300	43,500
西尾 5-1	西尾 (5-6)	一色町前野東浦51番1	47,000	47,400	48,700
西尾 5-2	西尾 (5-2)	花ノ木町3丁目16番1外	133,000	130,000	130,000
蒲郡 -3	蒲郡 (-2)	蒲郡市中央本町1804番1『中央本町18-4』	90,000	90,000	90,200
蒲郡 5-4	蒲郡 (5-2)	旭町363番外『旭町10-16』	93,000	93,000	93,000
犬山 -1	犬山 (-1)	犬山市富岡新町5丁目10番	90,800	90,800	90,800
犬山 5-3	犬山 (5-1)	天神町1丁目8番	134,000	134,000	134,000
常滑 -1	常滑 (-1)	常滑市新開町2丁目142番	66,100	65,800	65,300
常滑 5-2	常滑 (5-3)	鯉江本町5丁目160番	122,000	122,000	122,000
江南 -1	江南 (-4)	江南市尾崎町桐野34番	98,500	98,000	97,500
小牧 -2	小牧 (-1)	小牧市大字岩崎字猪之島1010番5	88,200	88,100	87,800
小牧 -9	小牧 (-10)	中央4丁目67番	113,000	112,000	112,000
小牧 -13	小牧 (-11)	外堀1丁目56番	99,800	99,500	99,000
小牧 5-7	小牧 (5-1)	中央1丁目440番	123,000	123,000	122,000
新城 -2	新城 (-2)	新城市城北1丁目2番26	63,700	64,000	65,300
東海 -3	東海 (-9)	東海市名和町東垣内64番21	72,700	72,700	72,700
東海 5-4	東海 (5-2)	富木島町伏見1丁目18番3外	125,000	124,000	124,000
大府 -9	大府 (-5)	大府市桃山町4丁目221番	164,000	162,000	161,000
知多 -13	知多 (-7)	知多市にしの台1丁目1303番	83,000	83,000	83,000
知立 -2	知立 (-6)	知立市長田2丁目26番2	158,000	156,000	153,000
尾張旭 -5	尾張旭 (-7)	尾張旭市東印場町3丁目11番2	130,000	130,000	130,000
尾張旭 5-2	尾張旭 (5-2)	三郷町栄42番	114,000	113,000	113,000
岩倉 -4	岩倉 (-1)	岩倉市大地新町2丁目16番	143,000	142,000	142,000
豊明 -9	豊明 (-3)	豊明市三崎町ゆたか台18番7	133,000	132,000	130,000
豊明 5-2	豊明 (5-1)	前後町善江1737番	153,000	152,000	151,000
日進 -3	日進 (-2)	日進市南ヶ丘1丁目11番6	133,000	132,000	131,000
田原 -3	田原 (-1)	田原市神戸町大坪32番4	72,900	72,900	72,900
清須 -3	清須 (-6)	清須市鍋片3丁目80番2外	105,000	104,000	104,000
北名古屋 -14	北名古屋 (-3)	北名古屋市西之保宮前13番	143,000	141,000	140,000
北名古屋 5-2	北名古屋 (5-1)	西之保西若12番	140,000	139,000	139,000
みよし -7	みよし (-2)	みよし市東山台25番5	122,000	121,000	120,000
あま -12	あま (-4)	あま市甚目寺山之浦135番2	82,900	82,900	82,900
あま 5-1	あま (5-1)	甚目寺五位田155番2外	102,000	103,000	103,000
長久手 -5	長久手 (-4)	長久手市作田1丁目1009番外	185,000	183,000	181,000
愛知東郷 -7	東郷 (-1)	愛知郡東郷町和合ヶ丘2丁目19番14	125,000	124,000	123,000
蟹江 -5	蟹江 (-1)	海部郡蟹江町今西2丁目213番	94,000	94,000	94,000
武豊 -1	武豊 (-2)	知多郡武豊町字迎戸18番6	74,600	74,800	75,000
幸田 -4	幸田 (-2)	額田郡幸田町大字横落字竹ノ花82番1	94,500	94,000	93,500
(三重県)					

標準地番号	(標準地番号)	標準地の所在及び地番並びに住居表示	令和2年 地価公示価格 (円/㎡)	令和元年 基準地価格 (円/㎡)	平成31年 地価公示価格 (円/㎡)
津 -1	津 (-16)	津市観音寺町字大谷766番33	86,100	85,800	85,500
津 -3	津 (-15)	白塚町字白池1番135	39,700	40,200	40,700
津 -6	津 (-2)	南が丘3丁目10番12	72,700	71,900	71,300
津 -26	津 (-18)	久居持川町字持川2347番5	44,200	44,200	44,200
津 5-5	津 (5-9)	丸之内429番外『丸之内32-18』	118,000	118,000	118,000
津 5-9	津 (5-3)	丸之内152番『丸之内18-15』	86,800	86,800	86,800
四日市 -5	四日市 (-18)	四日市市堀木2丁目331番『堀木2-14-2』	71,900	71,300	70,800
四日市 -19	四日市 (-14)	大字茂福字坪ノ内126番1	63,600	63,200	62,900
四日市 -32	四日市 (-17)	采女町字松ノ木1607番10	39,000	39,000	39,100
四日市 -46	四日市 (-1)	桜花台1丁目24番4	46,300	46,200	46,200
四日市 5-9	四日市 (5-12)	富田1丁目159番『富田1-25-13』	76,000	75,400	75,000
四日市 5-11	四日市 (5-13)	諏訪町84番1『諏訪町6-7』	92,500	91,500	90,500
伊勢 -2	伊勢 (-3)	伊勢市古市町字西裏12番3	44,000	44,200	44,600
松阪 -6	松阪 (-2)	松阪市殿町1291番1	66,400	66,500	66,700
松阪 -15	松阪 (-12)	光町24番3	37,500	37,600	37,800
松阪 5-4	松阪 (5-4)	京町1区13番4	91,400	91,400	91,400
桑名 -6	桑名 (-12)	桑名市中山町87番外	52,800	52,700	52,700
桑名 -10	桑名 (-13)	矢田積97番	78,100	77,900	77,800
桑名 -11	桑名 (-2)	長島町又木字熊沢85番30	44,700	45,200	45,700
桑名 5-3	桑名 (5-4)	八間通4番10外	96,300	96,000	95,900
鈴鹿 -7	鈴鹿 (-8)	鈴鹿市白子3丁目3908番4『白子3-20-7』	41,400	41,400	41,400
鈴鹿 -17	鈴鹿 (-7)	岸岡町字雲雀山2707番145	40,000	40,000	40,200
鈴鹿 -27	鈴鹿 (-9)	稲生こがね園3300番23『稲生こがね園5-3』	41,800	41,700	41,600
鈴鹿 5-4	鈴鹿 (5-4)	南江島町125番外『南江島町24-8』	65,700	65,700	65,700
名張 -3	名張 (-7)	名張市桔梗が丘3番町4街区6番	43,700	43,900	44,100
尾鷲 -1	尾鷲 (-2)	尾鷲市小川東町722番9『小川東町20-8』	22,700	23,000	23,300
伊賀 -1	伊賀 (-4)	伊賀市上野丸之内131番3	43,800	44,100	44,800
伊賀 5-1	伊賀 (5-2)	上野東町2968番	51,000	51,600	52,400
(滋賀県)					
大津 -4	大津 (-6)	大津市坂本7丁目字九条2527番28『坂本7-8-26』	77,400	77,900	78,300
大津 -10	大津 (-30)	一里山5丁目字小松原765番109『一里山5-26-16』	110,000	109,000	109,000
大津 -16	大津 (-8)	朝日が丘1丁目字梅林838番28『朝日が丘1-14-1』	140,000	139,000	138,000
大津 -21	大津 (-27)	南郷2丁目字田中133番6『南郷2-19-3』	66,300	66,800	67,800
大津 -41	大津 (-24)	石場字後田28番9『石場2-8』	139,000	137,000	136,000
大津 5-1	大津 (5-4)	本堅田4丁目19番4外	88,500	88,000	88,000
大津 5-6	大津 (5-5)	梅林1丁目167番外『梅林1-3-24』	354,000	349,000	347,000
大津 5-9	大津 (5-13)	京町4丁目字松ヶ枝1078番17『京町4-5-23』	194,000	191,000	188,000
彦根 -15	彦根 (-12)	彦根市大藪町字大柳2092番	55,200	55,300	55,400
彦根 5-5	彦根 (5-1)	佐和町20番『佐和町9-27』	79,000	79,100	79,200
長浜 -5	長浜 (-3)	長浜市朝日町字五反田1206番『朝日町19-28』	69,600	69,600	69,600
近江八幡 -3	近江八幡 (-3)	近江八幡市中小森町字十ノ坪652番17外	67,800	67,700	67,500

標準地番号	(標準地番号)	標準地の所在及び地番並びに住居表示	令和2年 地価公示価格 (円/㎡)	令和元年 基準地価格 (円/㎡)	平成31年 地価公示価格 (円/㎡)
近江八幡 -9	近江八幡 (-8)	安土町下豊浦字十七4991番	26,600	26,700	26,800
草津 -9	草津 (-8)	草津市平井1丁目字十町田18番5	139,000	138,000	137,000
守山 -4	守山 (-1)	守山市今宿2丁目字西浦268番39『今宿2-12-6-10』	121,000	120,000	118,000
守山 5-4	守山 (5-1)	勝部1丁目字三反長232番5『勝部1-1-21』	185,000	183,000	180,000
栗東 -3	栗東 (-4)	栗東市安養寺2丁目360番6『安養寺2-11-19』	79,800	79,800	79,800
甲賀 5-2	甲賀 (5-1)	甲賀市水口町虫生野中央43番	64,000	64,200	64,500
野洲 -3	野洲 (-5)	野洲市小篠原字横枕1818番44	96,000	95,000	93,900
湖南 -5	湖南 (-3)	湖南市中央5丁目154番	61,500	61,300	61,300
東近江 -3	東近江 (-6)	東近江市中小路町字上巾679番7外	43,200	43,200	43,200
東近江 5-2	東近江 (5-2)	幸町636番『幸町2-5』	63,700	63,600	63,500
東近江 5-6	東近江 (5-5)	垣見町字木八768番1外	67,300	67,200	67,100
多賀 5-1	多賀 (5-1)	犬上郡多賀町大字多賀字櫻町702番	29,200	29,400	29,500
(京都府)					
京都北 -5	京都北 (-9)	京都市北区小山西花池町1番9	384,000	378,000	375,000
京都北 -10	京都北 (-2)	北野紅梅町65番	308,000	305,000	302,000
上京 -3	上京 (-3)	上京区室町通下立売上る勘解由小路町156番	640,000	620,000	600,000
上京 5-2	上京 (5-2)	今出川通出町西入上る三芳町157番外	625,000	600,000	570,000
左京 -2	左京 (-9)	左京区北白川瀬ノ内町9番	296,000	292,000	290,000
左京 -8	左京 (-12)	下鴨東梅ノ木町20番外	416,000	414,000	408,000
左京 -10	左京 (-6)	岩倉南大鷲町48番	284,000	282,000	280,000
中京 5-6	中京 (5-7)	中京区間之町通竹屋町上る大津町661番	880,000	850,000	785,000
東山 -2	東山 (-2)	東山区泉涌寺門前町36番13	177,000	175,000	172,000
東山 -3	東山 (-4)	正面通大和大路東入茶屋町527番16	310,000	300,000	285,000
東山 5-7	東山 (5-1)	四条通大和大路東入祇園町北側277番	3,500,000	3,080,000	2,800,000
下京 5-3	下京 (5-8)	下京区大宮通四条下る四条大宮町19番外	1,190,000	1,130,000	1,070,000
京都南 -2	京都南 (-3)	南区吉祥院西浦町133番11	170,000	167,000	162,000
京都南 5-1	京都南 (5-3)	西九条川原城町7番	375,000	352,000	340,000
右京 -5	右京 (-1)	右京区常盤西町8番21	190,000	190,000	190,000
右京 -7	右京 (-9)	西京極南大入町25番1	252,000	247,000	243,000
右京 5-1	右京 (5-2)	太秦帷子ヶ辻町11番48	264,000	263,000	261,000
伏見 -1	伏見 (-2)	伏見区桃山毛利長門東町34番56	265,000	265,000	265,000
伏見 -29	伏見 (-7)	桃山町和泉2番25	147,000	147,000	147,000
伏見 5-6	伏見 (5-4)	深草直違橋2丁目429番	202,000	199,000	196,000
伏見 5-7	伏見 (5-1)	深草稲荷御前町89番	556,000	525,000	470,000
山科 -14	山科 (-8)	山科区東野八反畑町58番82	160,000	160,000	158,000
山科 -15	山科 (-2)	御陵封じ山町2番65	133,000	134,000	135,000
西京 -11	西京 (-10)	西京区上桂三ノ宮町100番3	243,000	240,000	236,000
西京 -13	西京 (-8)	樫原山路14番7	224,000	219,000	216,000
福知山 -2	福知山 (-10)	福知山市宇天田小字上ノ町287番	57,100	57,100	57,100
福知山 5-2	福知山 (5-2)	宇上紺屋46番4外	65,400	65,100	65,400
舞鶴 -1	舞鶴 (-4)	舞鶴市行永東町13番1外	69,800	69,800	69,800

標準地番号	(基準地番号)	標準地の所在及び地番並びに住居表示	令和2年 地価公示価格 (円/㎡)	令和元年 基準地価格 (円/㎡)	平成31年 地価公示価格 (円/㎡)
舞鶴 5-3	舞鶴 (5-2)	宇引土小字笹浪233番6外	77,700	77,700	77,700
綾部 -3	綾部 (-4)	綾部市若竹町24番1	49,100	49,500	49,500
宇治 -1	宇治 (-2)	宇治市木幡御蔵山39番286	114,000	114,000	114,000
宇治 -11	宇治 (-8)	南陵町1丁目1番314	153,000	152,000	152,000
宇治 -12	宇治 (-1)	伊勢田町砂田6番258	122,000	121,000	121,000
宇治 5-3	宇治 (5-2)	六地藏奈良町39番5外	307,000	306,000	305,000
亀岡 -16	亀岡 (-1)	亀岡市古世町2丁目20番62『古世町2-7-15』	104,000	103,000	102,000
亀岡 5-2	亀岡 (5-1)	荒塚町2丁目20番52外『荒塚町2-4-17』	98,000	98,000	98,000
城陽 -6	城陽 (-5)	城陽市寺田西ノ口35番15外	133,000	132,000	131,000
向日 -2	向日 (-4)	向日市鶏冠井町大極殿26番6	203,000	202,000	201,000
長岡京 -1	長岡京 (-3)	長岡京市梅が丘1丁目30番	202,000	203,000	204,000
長岡京 5-1	長岡京 (5-2)	開田1丁目121番11『開田1-19-20』	297,000	288,000	277,000
八幡 -8	八幡 (-2)	八幡市西山和気10番14	105,000	103,000	103,000
京田辺 -4	京田辺 (-10)	京田辺市大住ヶ丘4丁目23番9	136,000	137,000	136,000
南丹 -2	南丹 (-6)	南丹市園部町小山西町油繩手13番5	38,900	39,000	39,100
木津川 -8	木津川 (-10)	木津川市木津池田101番3	66,100	66,600	67,300
木津川 -9	木津川 (-11)	兜台4丁目8番11	122,000	122,000	122,000
精華 -1	精華 (-1)	相楽郡精華町大字祝園小字中ノ町7番23	103,000	102,000	101,000
(大阪府)					
都島 -5	都島 (-1)	大阪市都島区都島中通2丁目101番『都島中通2-11-17』	287,000	285,000	283,000
大阪福島 -1	福島 (-1)	福島区玉川2丁目23番10『玉川2-5-3』	306,000	300,000	294,000
大阪福島 5-3	福島 (5-3)	福島6丁目20番2『福島6-20-2』	1,020,000	937,000	889,000
大阪西 5-2	西 (5-6)	西区立売堀1丁目18番3『立売堀1-9-15』	1,190,000	1,150,000	920,000
大阪西 5-3	西 (5-2)	西本町2丁目111番外『西本町2-1-34』	1,520,000	1,450,000	1,170,000
大阪港 -1	港 (-3)	港区磯路3丁目17番16『磯路3-17-16』	271,000	268,000	267,000
大阪港 5-1	港 (5-1)	弁天4丁目12番27『弁天4-12-8』	393,000	380,000	364,000
天王寺 -2	天王寺 (-2)	天王寺区真法院町117番3『真法院町10-6』	623,000	607,000	582,000
天王寺 5-3	天王寺 (5-3)	玉造元町1番51外『玉造元町2-31』	880,000	829,000	793,000
浪速 5-1	浪速 (5-2)	浪速区元町3丁目1番4外『元町3-1-4』	1,050,000	970,000	850,000
西淀川 -1	西淀川 (-4)	西淀川区花川2丁目1237番3『花川2-15-16』	204,000	203,000	202,000
東淀川 -7	東淀川 (-2)	東淀川区下新庄1丁目62番2『下新庄1-10-2』	210,000	210,000	210,000
東淀川 -14	東淀川 (-3)	豊里7丁目28番38『豊里7-28-15』	209,000	208,000	208,000
生野 -1	生野 (-1)	生野区小路2丁目131番5『小路2-21-22』	184,000	184,000	183,000
大阪旭 -1	旭 (-2)	旭区新森4丁目81番3『新森4-21-22』	276,000	276,000	276,000
大阪旭 5-2	旭 (5-2)	森小路2丁目17番4外『森小路2-6-6』	295,000	296,000	297,000
城東 -6	城東 (-3)	城東区関目2丁目6番9『関目2-9-32』	278,000	277,000	276,000
阿倍野 -3	阿倍野 (-2)	阿倍野区文の里3丁目59番2外『文の里3-7-30』	376,000	376,000	376,000
阿倍野 5-1	阿倍野 (5-2)	昭和町2丁目1番4『昭和町2-1-1』	591,000	587,000	578,000
阿倍野 5-4	阿倍野 (5-4)	阿倍野筋1丁目38番1外『阿倍野筋1-3-21』	3,500,000	3,200,000	3,100,000
住吉 -6	住吉 (-4)	住吉区南住吉3丁目22番5『南住吉3-18-18』	259,000	259,000	259,000
住吉 -9	住吉 (-6)	長居西3丁目19番	261,000	259,000	258,000

標準地番号	(標準地番号)	標準地の所在及び地番並びに住居表示	令和2年 地価公示価格 (円/㎡)	令和元年 基準地価格 (円/㎡)	平成31年 地価公示価格 (円/㎡)
住吉 5-2	住吉 (5-3)	長居東4丁目14番2『長居東4-9-18』	490,000	471,000	454,000
東住吉 -7	東住吉 (-4)	東住吉区駒川1丁目85番26『駒川1-15-11』	261,000	260,000	260,000
東住吉 5-1	東住吉 (5-1)	駒川4丁目3番6『駒川4-4-18』	338,000	339,000	340,000
西成 -4	西成 (-1)	西成区橋1丁目9番31外『橋1-11-6』	180,000	177,000	175,000
淀川 -1	淀川 (-4)	淀川区三国本町3丁目59番『三国本町3-14-2』	243,000	242,000	241,000
淀川 5-8	淀川 (5-3)	宮原3丁目5番7外『宮原3-5-24』	2,350,000	1,850,000	1,700,000
大阪鶴見 -5	鶴見 (-2)	鶴見区横堤3丁目584番4外『横堤3-9-5』	255,000	254,000	253,000
住之江 -4	住之江 (-1)	住之江区中加賀屋2丁目87番7『中加賀屋2-16-9』	222,000	222,000	221,000
平野 -6	平野 (-3)	平野区喜連西4丁目2320番7『喜連西4-7-48』	186,000	186,000	186,000
平野 -12	平野 (-2)	加美鞍作1丁目192番1『加美鞍作1-7-29』	174,000	174,000	174,000
大阪北 5-12	北 (5-5)	北区野崎町39番外『野崎町9-13』	1,600,000	1,500,000	1,330,000
大阪北 5-15	北 (5-11)	大淀南1丁目9番6『大淀南1-10-9』	1,230,000	1,160,000	1,060,000
大阪北 5-28	北 (5-2)	大深町207番外『大深町4-20』	25,000,000	21,700,000	19,000,000
大阪北 5-29	北 (5-1)	梅田1丁目2番『梅田1-8-17』	16,900,000	15,000,000	12,800,000
大阪中央 5-2	中央 (5-3)	中央区宗右衛門町46番1外『宗右衛門町7-2』	28,700,000	24,400,000	19,800,000
大阪中央 5-3	中央 (5-11)	瓦町2丁目28番1外『瓦町2-6-9』	1,750,000	1,600,000	1,460,000
大阪中央 5-12	中央 (5-4)	農人橋2丁目8番1『農人橋2-1-30』	1,320,000	1,280,000	1,180,000
大阪中央 5-14	中央 (5-9)	高麗橋1丁目1番『高麗橋1-8-13』	2,780,000	2,520,000	2,300,000
大阪中央 5-16	中央 (5-7)	谷町6丁目30番1外『谷町6-4-3』	1,270,000	1,200,000	1,040,000
堺堺 -5	堺堺 (-9)	堺市堺区戎島町1丁37番	160,000	156,000	152,000
堺堺 5-4	堺堺 (5-3)	大町西1丁7番外『大町西1-1-25』	360,000	343,000	326,000
堺中 -16	堺中 (-3)	中区深井水池町3118番	146,000	145,000	144,000
堺東 -3	堺東 (-2)	東区北野田472番16	124,000	121,000	118,000
堺東 5-1	堺東 (5-1)	丈六185番3	208,000	202,000	196,000
堺西 -1	堺西 (-1)	西区上野芝町4丁550番16『上野芝町4-27-15』	190,000	186,000	181,000
堺西 -7	堺西 (-10)	鳳北町8丁440番25	133,000	131,000	128,000
堺南 -3	堺南 (-4)	南区桃山台4丁9番2『桃山台4-9-2』	97,000	97,000	97,000
堺北 -10	堺北 (-8)	北区中百舌鳥町1丁85番15	242,000	233,000	226,000
堺美原 -7	堺美原 (-1)	美原区大夔146番57	84,200	83,500	83,500
岸和田 -8	岸和田 (-6)	岸和田市上野町東8番11『上野町東28-13』	113,000	113,000	113,000
岸和田 -18	岸和田 (-10)	土生町1530番21	97,500	97,500	97,500
豊中 -5	豊中 (-10)	豊中市曾根南町2丁目155番11『曾根南町2-3-27』	189,000	187,000	186,000
豊中 -9	豊中 (-11)	西緑丘2丁目1623番21『西緑丘2-3-6』	226,000	225,000	224,000
豊中 -17	豊中 (-1)	庄内栄町4丁目10番1『庄内栄町4-4-15』	167,000	166,000	166,000
豊中 -55	豊中 (-3)	新千里北町3丁目11番8『新千里北町3-11-8』	295,000	292,000	285,000
豊中 5-3	豊中 (5-1)	中桜塚3丁目44番『中桜塚3-2-34』	380,000	366,000	355,000
池田 -7	池田 (-7)	池田市城南1丁目94番『城南1-3-15』	304,000	300,000	286,000
池田 -8	池田 (-3)	石橋4丁目32番45『石橋4-10-4』	184,000	184,000	183,000
池田 5-1	池田 (5-1)	栄町734番6外『栄町10-7』	550,000	530,000	510,000
吹田 -21	吹田 (-12)	吹田市桃山台3丁目8番10『桃山台3-8-10』	271,000	266,000	265,000
吹田 -31	吹田 (-4)	昭和町1275番5『昭和町8-15』	275,000	265,000	262,000

標準地番号	(標準地番号)	標準地の所在及び地番並びに住居表示	令和2年 地価公示価格 (円/㎡)	令和元年 基準地価格 (円/㎡)	平成31年 地価公示価格 (円/㎡)
吹田 -40	吹田 (-11)	千里山東1丁目734番20『千里山東1-24-4』	233,000	221,000	220,000
吹田 -48	吹田 (-18)	千里丘中2712番23『千里丘中36-18』	198,000	196,000	194,000
吹田 5-1	吹田 (5-2)	朝日町1185番5外『朝日町5-32』	464,000	455,000	454,000
泉大津 -3	泉大津 (-4)	泉大津市池園町7番41外『池園町10-38』	124,000	124,000	124,000
高槻 -2	高槻 (-1)	高槻市天神町2丁目10番42『天神町2-15-8』	203,000	203,000	203,000
高槻 -6	高槻 (-5)	桜ヶ丘南町100番18『桜ヶ丘南町9-3』	207,000	207,000	207,000
高槻 -8	高槻 (-14)	南平台4丁目32番515『南平台4-25-17』	126,000	127,000	128,000
貝塚 -5	貝塚 (-5)	貝塚市久保130番36	68,300	68,300	68,300
貝塚 -8	貝塚 (-2)	北町122番76『北町15-6』	89,700	89,700	89,700
貝塚 5-1	貝塚 (5-1)	近木町1488番外『近木町2-3』	142,000	140,000	135,000
守口 -12	守口 (-1)	守口市梅町28番4『梅町10-13』	234,000	233,000	232,000
守口 -13	守口 (-6)	東町1丁目78番『東町1-9-9』	131,000	132,000	133,000
枚方 -15	枚方 (-2)	枚方市楠葉中町1139番181『楠葉中町50-15』	221,000	217,000	213,000
枚方 -23	枚方 (-15)	朝日丘町430番5『朝日丘町15-3』	156,000	156,000	155,000
枚方 -27	枚方 (-12)	東香里3丁目2900番18『東香里3-33-11』	122,000	122,000	121,000
枚方 -33	枚方 (-16)	藤阪元町3丁目1618番27『藤阪元町3-24-6』	116,000	116,000	115,000
枚方 5-5	枚方 (5-1)	楠葉花園町2920番95『楠葉花園町12-2』	427,000	417,000	407,000
茨木 -4	茨木 (-3)	茨木市竹橋町199番7『竹橋町7-16』	276,000	272,000	272,000
茨木 -9	茨木 (-9)	南春日丘2丁目49番16『南春日丘2-7-24』	158,000	158,000	158,000
茨木 5-2	茨木 (5-2)	双葉町381番4『双葉町8-22』	590,000	565,000	550,000
八尾 -2	八尾 (-5)	八尾市山本町5丁目60番『山本町5-5-3』	210,000	209,000	208,000
八尾 -30	八尾 (-12)	垣内2丁目234番	99,000	99,000	99,000
八尾 5-2	八尾 (5-2)	光町1丁目46番	320,000	316,000	313,000
泉佐野 -2	泉佐野 (-5)	泉佐野市中庄1081番95	65,200	65,200	65,200
泉佐野 -14	泉佐野 (-2)	高松東2丁目6788番10『高松東2-6-24』	98,000	94,600	92,000
富田林 -5	富田林 (-3)	富田林市藤沢台3丁目43番27『藤沢台3-3-27』	100,000	100,000	100,000
富田林 -13	富田林 (-6)	甲田2丁目143番	82,100	82,400	82,700
富田林 5-1	富田林 (5-1)	常盤町212番14『常盤町11-4』	129,000	129,000	129,000
寝屋川 -1	寝屋川 (-6)	寝屋川市末広町895番56『末広町13-20』	127,000	128,000	128,000
寝屋川 -11	寝屋川 (-2)	若葉町386番57『若葉町17-23』	146,000	146,000	146,000
河内長野 -4	河内長野 (-11)	河内長野市松ヶ丘東町1815番12	82,700	82,700	82,700
河内長野 -10	河内長野 (-1)	千代田南町228番41『千代田南町8-12』	110,000	110,000	110,000
松原 -3	松原 (-3)	松原市天美東6丁目183番7『天美東6-8-4』	174,000	172,000	171,000
大東 -1	大東 (-6)	大東市北楠の里町136番43『北楠の里町9-22』	167,000	167,000	167,000
大東 -11	大東 (-2)	三箇3丁目206番19『三箇3-6-75』	124,000	125,000	125,000
大東 5-2	大東 (5-1)	北条1丁目13番10外『北条1-2-40』	202,000	202,000	202,000
和泉 -2	和泉 (-5)	和泉市太町173番16	95,800	95,800	95,500
和泉 -4	和泉 (-2)	弥生町3丁目312番49『弥生町3-10-12』	80,800	81,000	81,300
箕面 -2	箕面 (-10)	箕面市箕面6丁目1357番18『箕面6-9-29』	239,000	234,000	228,000
箕面 5-4	箕面 (5-3)	船場東3丁目1番1『船場東3-1-6』	490,000	460,000	450,000
柏原 -6	柏原 (-4)	柏原市上市4丁目369番97『上市4-4-36』	145,000	144,000	144,000

標準地番号	(基準地番号)	標準地の所在及び地番並びに住居表示	令和2年 地価公示価格 (円/㎡)	令和元年 基準地価格 (円/㎡)	平成31年 地価公示価格 (円/㎡)
羽曳野 -1	羽曳野 (-8)	羽曳野市白鳥2丁目319番3『白鳥2-12-17』	163,000	163,000	163,000
門真 -1	門真 (-3)	門真市上野口町340番22『上野口町25-13』	144,000	144,000	144,000
摂津 -1	摂津 (-2)	摂津市正雀本町2丁目1627番22『正雀本町2-3-19』	189,000	189,000	189,000
摂津 -5	摂津 (-4)	鳥飼西2丁目521番14『鳥飼西2-36-3』	146,000	146,000	146,000
高石 -1	高石 (-2)	高石市東羽衣2丁目319番7『東羽衣2-12-2』	164,000	163,000	161,000
藤井寺 -4	藤井寺 (-3)	藤井寺市岡1丁目191番35外『岡1-2-6』	169,000	169,000	169,000
藤井寺 5-1	藤井寺 (5-1)	岡2丁目953番1『岡2-2-23』	252,000	250,000	250,000
東大阪 -14	東大阪 (-14)	東大阪市善根寺町1丁目592番42『善根寺町1-1-49』	93,000	93,500	94,000
東大阪 -28	東大阪 (-3)	永和3丁目49番7外『永和3-10-16』	203,000	203,000	203,000
東大阪 -38	東大阪 (-17)	柏田本町829番4『柏田本町4-14』	125,000	128,000	130,000
東大阪 -39	東大阪 (-9)	吉田4丁目90番16『吉田4-8-37』	156,000	156,000	156,000
東大阪 -46	東大阪 (-15)	西石切町1丁目27番4『西石切町1-5-49』	165,000	164,000	163,000
東大阪 5-9	東大阪 (5-1)	小阪2丁目145番4『小阪2-11-18』	293,000	289,000	278,000
泉南 -7	泉南 (-6)	泉南市信達牧野1000番63	56,100	56,400	56,800
四條畷 -6	四條畷 (-3)	四條畷市岡山2丁目627番15『岡山2-12-8』	132,000	132,000	132,000
交野 -2	交野 (-3)	交野市天野が原町2丁目1297番34『天野が原町2-41-22』	154,000	153,000	152,000
交野 -4	交野 (-4)	私市山手4丁目2116番85『私市山手4-11-20』	93,000	94,700	96,200
大阪狭山 -2	大阪狭山 (-5)	大阪狭山市大野台1丁目2017番102『大野台1-29-11』	89,300	89,700	90,000
阪南 -2	阪南 (-3)	阪南市鳥取三井538番7『鳥取三井1-9』	46,700	47,100	47,400
熊取 -7	熊取 (-1)	泉南郡熊取町自由が丘1丁目274番54『自由が丘1-20-14』	68,100	68,300	68,500
岬 -8	岬 (-2)	岬町淡輪3026番67	37,400	38,200	39,000
大阪河南 -2	河南 (-1)	南河内郡河南町大宝1丁目32番34	45,300	45,600	45,800
(兵庫県)					
東灘 -5	東灘 (-5)	神戸市東灘区魚崎北町8丁目180番1『魚崎北町8-3-3』	333,000	329,000	325,000
東灘 -6	東灘 (-15)	岡本2丁目18番1『岡本2-9-26』	585,000	572,000	566,000
灘 -6	灘 (-3)	灘区灘南通3丁目17番3『灘南通3-3-15』	292,000	286,000	280,000
灘 -7	灘 (-10)	鶴甲4丁目12番16『鶴甲4-12-25』	161,000	161,000	161,000
灘 -14	灘 (-5)	篠原北町3丁目20番4外『篠原北町3-2-22』	394,000	392,000	390,000
灘 5-1	灘 (5-3)	水道筋3丁目9番5	391,000	386,000	380,000
兵庫 -1	兵庫 (-4)	兵庫区菊水町7丁目3番4外『菊水町7-3-13』	160,000	160,000	160,000
兵庫 -6	兵庫 (-6)	中道通4丁目1番26『中道通4-1-15』	249,000	245,000	241,000
兵庫 5-2	兵庫 (5-2)	羽坂通2丁目1番28外『羽坂通2-1-23』	368,000	360,000	354,000
長田 -2	長田 (-7)	長田区西山町4丁目7番『西山町4-4-16』	64,500	66,000	67,500
長田 -4	長田 (-5)	片山町1丁目45番3外『片山町1-15-8-1』	167,000	166,000	165,000
長田 5-2	長田 (5-2)	松野通1丁目103番6外『松野通1-5-16』	331,000	326,000	322,000
須磨 -9	須磨 (-14)	須磨区戎町6丁目5番3『戎町6-1-7』	211,000	209,000	208,000
須磨 -11	須磨 (-1)	北落合2丁目6番4『北落合2-6-8』	139,000	139,000	139,000
須磨 -19	須磨 (-4)	行幸町2丁目38番『行幸町2-3-21』	227,000	226,000	225,000
須磨 -27	須磨 (-9)	緑が丘2丁目872番129『緑が丘2-8-6』	66,000	67,000	67,500
須磨 5-2	須磨 (5-3)	飛松町3丁目6番1『飛松町3-6-2』	510,000	505,000	502,000
神戸垂水 -2	垂水 (-24)	垂水区高丸2丁目2245番174外『高丸2-4-28』	155,000	154,000	154,000

R2 地価公示

標準地番号	(基準地番号)	標準地の所在及び地番並びに住居表示	令和2年 地価公示価格 (円/㎡)	令和元年 基準地価格 (円/㎡)	平成31年 地価公示価格 (円/㎡)
神戸垂水 -13	垂水 (-14)	舞子台3丁目15番7『舞子台3-2-15』	173,000	170,000	169,000
神戸垂水 -26	垂水 (-6)	泉が丘1丁目1616番17『泉が丘1-7-5』	112,000	112,000	112,000
神戸垂水 -28	垂水 (-25)	青山台1丁目19番5『青山台1-19-5』	104,000	105,000	106,000
神戸垂水 -32	垂水 (-30)	学が丘4丁目20番13『学が丘4-20-15』	109,000	109,000	109,000
神戸垂水 -33	垂水 (-10)	狩口台2丁目28番『狩口台2-5-15』	135,000	133,000	133,000
神戸北 -14	北 (-6)	北区西山1丁目26番4	51,800	51,800	51,800
神戸北 -20	北 (-13)	東大池3丁目3615番7『東大池3-24-16』	36,000	36,200	36,400
神戸北 -21	北 (-19)	若葉台4丁目22番56『若葉台4-7-19』	91,200	91,300	91,400
神戸北 -28	北 (-2)	南五葉3丁目7番6『南五葉3-7-18』	77,500	78,000	78,500
神戸北 5-2	北 (5-1)	鈴蘭台東町4丁目5番11『鈴蘭台東町4-5-29』	154,000	153,000	152,000
神戸中央 -1	中央 (-3)	中央区中山手通6丁目4番24『中山手通6-4-30』	444,000	433,000	425,000
神戸中央 -8	中央 (-2)	熊内橋通3丁目332番『熊内橋通3-2-5』	244,000	242,000	240,000
神戸中央 5-5	中央 (5-11)	三宮町1丁目7番35『三宮町1-7-5』	7,200,000	6,550,000	6,120,000
神戸中央 5-7	中央 (5-2)	北長狭通3丁目1番18外『北長狭通3-1-14』	1,330,000	1,250,000	1,180,000
神戸中央 5-13	中央 (5-6)	生田町2丁目329番『生田町2-2-5』	457,000	443,000	430,000
神戸西 -1	西 (-14)	西区南別府3丁目6番15	82,000	81,400	80,900
神戸西 -3	西 (-4)	美徳が丘2丁目3番13	42,000	42,400	42,700
神戸西 -22	西 (-9)	枝吉1丁目104番3	87,500	86,500	86,000
姫路 -1	姫路 (-42)	姫路市白浜町寺家1丁目194番	73,000	72,500	72,000
姫路 -3	姫路 (-37)	飾磨区都倉1丁目503番5	88,500	88,500	88,500
姫路 -9	姫路 (-11)	網干区北新在家150番	69,400	69,400	69,300
姫路 -24	姫路 (-41)	勝原区熊見字箱山317番3	95,000	95,000	94,000
姫路 -34	姫路 (-52)	北夢前台1丁目35番	79,800	80,800	81,800
姫路 -36	姫路 (-55)	新在家中の町335番6『新在家中の町10-5』	138,000	138,000	136,000
姫路 -48	姫路 (-56)	御国野町御着字北代1068番35	58,000	58,000	58,000
姫路 5-18	姫路 (5-18)	広畑区東新町1丁目34番	95,000	95,100	95,200
尼崎 -1	尼崎 (-13)	尼崎市東園田町3丁目14番11外	208,000	208,000	208,000
尼崎 -12	尼崎 (-14)	南武庫之荘4丁目106番『南武庫之荘4-7-11』	264,000	263,000	262,000
尼崎 -26	尼崎 (-9)	大庄川田町28番1	156,000	156,000	156,000
尼崎 -31	尼崎 (-19)	東難波町3丁目124番外『東難波町3-6-22』	188,000	188,000	188,000
尼崎 5-2	尼崎 (5-4)	南武庫之荘1丁目145番『南武庫之荘1-13-25』	425,000	414,000	410,000
尼崎 5-13	尼崎 (5-2)	潮江1丁目814番外『潮江1-2-6』	690,000	670,000	668,000
明石 -6	明石 (-12)	明石市太寺4丁目52番『太寺4-8-7』	178,000	175,000	174,000
明石 -17	明石 (-17)	大久保町高丘3丁目5番9	81,500	81,500	81,500
明石 -23	明石 (-7)	魚住町錦が丘2丁目14番38	99,000	98,500	98,000
明石 5-8	明石 (5-4)	明南町1丁目3番7『明南町1-3-10』	141,000	140,000	140,000
明石 5-13	明石 (5-5)	大久保町駅前2丁目1番4	226,000	225,000	224,000
西宮 -3	西宮 (-11)	西宮市甲子園四番町85番『甲子園四番町12-19』	366,000	363,000	359,000
西宮 -9	西宮 (-13)	甲子園口4丁目118番外	338,000	335,000	330,000
西宮 -12	西宮 (-16)	甲東園2丁目44番2『甲東園2-4-8』	325,000	321,000	316,000
西宮 -19	西宮 (-17)	大畑町58番3『大畑町4-10』	325,000	320,000	315,000

標準地番号	(基準地番号)	標準地の所在及び地番並びに住居表示	令和2年 地価公示価格 (円/㎡)	令和元年 基準地価格 (円/㎡)	平成31年 地価公示価格 (円/㎡)
西宮 - 3 1	西宮 (- 2 0)	羽衣町103番6外『羽衣町1-15』	423,000	416,000	409,000
西宮 - 4 5	西宮 (- 2 1)	二見町7番1『二見町13-31』	385,000	380,000	376,000
西宮 - 7 2	西宮 (- 2 3)	甲陽園東山町22番64『甲陽園東山町3-3』	208,000	208,000	208,000
西宮 - 7 6	西宮 (- 2 4)	名塩南台1丁目12番4	48,500	49,000	49,000
西宮 - 8 5	西宮 (- 2 2)	東鳴尾町1丁目78番7『東鳴尾町1-8-21』	220,000	220,000	219,000
西宮 5-4	西宮 (5-6)	高松町541番外『高松町5-39』	980,000	925,000	900,000
西宮 5-8	西宮 (5-1)	南越木岩町85番外『南越木岩町10-3』	474,000	465,000	457,000
西宮 5-13	西宮 (5-7)	松原町48番『松原町4-4』	406,000	394,000	386,000
芦屋 - 7	芦屋 (- 3)	芦屋市川西町65番9『川西町10-18』	392,000	385,000	378,000
芦屋 - 9	芦屋 (- 5)	西山町107番1『西山町19-6』	376,000	373,000	370,000
伊丹 - 5	伊丹 (- 6)	伊丹市瑞穂町3丁目39番2	181,000	180,000	179,000
伊丹 - 1 5	伊丹 (- 1 2)	平松3丁目9番5『平松3-1-10』	256,000	254,000	252,000
伊丹 - 2 4	伊丹 (- 3)	野間北2丁目8番9『野間北2-7-5』	174,000	173,000	172,000
伊丹 5-8	伊丹 (5-2)	伊丹1丁目246番11『伊丹1-13-50』	280,000	268,000	260,000
相生 - 3	相生 (- 3)	相生市那波本町16番『那波本町6-11』	49,100	49,300	49,500
加古川 - 6	加古川 (- 1 1)	加古川市加古川町粟津字中在家731番4	121,000	121,000	121,000
加古川 - 1 9	加古川 (- 7)	尾上町長田字尾上林518番42	62,500	62,600	62,700
加古川 5-4	加古川 (5-3)	平岡町新在家字式丁目265番2	127,000	126,000	125,000
赤穂 - 4	赤穂 (- 3)	赤穂市上飯屋北20番12	69,000	69,800	70,700
赤穂 5-2	赤穂 (5-1)	加里屋中洲3丁目63番	76,500	77,000	77,500
宝塚 - 4	宝塚 (- 2)	宝塚市御殿山3丁目30番2『御殿山3-4-5』	181,000	180,000	179,000
宝塚 - 1 7	宝塚 (- 8)	千種1丁目91番2『千種1-8-48』	200,000	199,000	198,000
宝塚 - 2 0	宝塚 (- 1 5)	山本南1丁目124番19『山本南1-21-17』	152,000	151,000	150,000
宝塚 - 4 0	宝塚 (- 1 6)	中州2丁目336番258『中州2-3-32』	238,000	235,000	234,000
宝塚 5-1	宝塚 (5-4)	逆瀬川1丁目40番2外『逆瀬川1-1-11』	405,000	383,000	370,000
三木 - 4	三木 (- 4)	三木市志染町西自由が丘1丁目757番	40,900	41,000	41,100
高砂 - 8	高砂 (- 6)	高砂市米田町米田字大橋307番3	87,700	88,100	88,500
川西 - 1 0	川西 (- 3)	川西市南花屋敷4丁目126番『南花屋敷4-5-5』	163,000	162,000	161,000
川西 - 1 7	川西 (- 1 5)	萩原台東2丁目169番	93,000	93,000	93,000
川西 - 1 9	川西 (- 1 2)	水明台2丁目2番31	55,000	55,300	55,500
小野 5-1	小野 (5-1)	小野市黒川町1719番	78,200	78,200	78,200
三田 - 1	三田 (- 6)	三田市屋敷町615番2『屋敷町11-10』	83,500	83,500	83,500
丹波篠山 - 4	丹波篠山 (- 7)	丹波篠山市味間南字東石橋559番3	16,800	16,900	17,000
たつの - 4	たつの (- 3)	たつの市龍野町堂本字天神611番	62,100	62,100	62,100
播磨 - 4	播磨 (- 2)	加古郡播磨町北本荘2丁目864番10『北本荘2-9-3』	81,100	81,100	81,100
福崎 - 1	福崎 (- 3)	神崎郡福崎町福田字野添470番19	55,400	55,400	55,600
(奈良県)					
奈良 - 4	奈良 (- 2 5)	奈良市学園北1丁目3096番28『学園北1-5-12』	270,000	265,000	262,000
奈良 - 1 3	奈良 (- 5)	右京4丁目13番25	153,000	152,000	151,000
奈良 - 2 1	奈良 (- 2 3)	西大寺国見町2丁目296番15『西大寺国見町2-4-18』	173,000	169,000	165,000
奈良 - 2 9	奈良 (- 1)	南登美ヶ丘3336番25『南登美ヶ丘24-19』	107,000	107,000	107,000

R2 地価公示

標準地番号	(基準地番号)	標準地の所在及び地番並びに住居表示	令和2年 地価公示価格 (円/㎡)	令和元年 基準地価格 (円/㎡)	平成31年 地価公示価格 (円/㎡)
奈良 -34	奈良 (-4)	南永井町411番11	65,500	65,500	65,500
奈良 -38	奈良 (-14)	学園大和町3丁目74番	105,000	105,000	105,000
奈良 -40	奈良 (-10)	芝辻町866番2	148,000	147,000	146,000
奈良 -44	奈良 (-12)	若葉台1丁目355番191『若葉台1-3-8』	72,700	72,700	72,700
奈良 5-1	奈良 (5-7)	中筋町1番4	830,000	712,000	690,000
奈良 5-4	奈良 (5-8)	西木辻町200番47	175,000	163,000	162,000
大和高田 -3	大和高田 (-6)	大和高田市幸町10番17『幸町9-18』	104,000	104,000	103,000
大和高田 5-2	大和高田 (5-1)	西町267番2『西町1-8』	103,000	102,000	102,000
大和郡山 -5	大和郡山 (-3)	大和郡山市城南町256番14『城南町2-9』	99,000	98,000	96,000
大和郡山 5-4	大和郡山 (5-3)	柳町128番9外	124,000	124,000	124,000
天理 -7	天理 (-3)	天理市富堂町76番24	79,400	79,400	79,400
天理 5-1	天理 (5-1)	川原城町273番5	138,000	139,000	140,000
橿原 -14	橿原 (-1)	橿原市新口町73番25	90,500	91,000	91,500
橿原 5-1	橿原 (5-4)	内膳町1丁目178番8『内膳町1-3-4』	326,000	322,000	318,000
桜井 -5	桜井 (-1)	桜井市大字栗殿617番12	67,300	67,300	67,300
五條 -1	五條 (-1)	五條市住川町91番157	27,400	27,800	28,100
五條 5-2	五條 (5-1)	五條3丁目388番5『五條3-1-4』	53,800	54,400	55,000
御所 -3	御所 (-2)	御所市43番24	52,000	52,000	52,000
生駒 -5	生駒 (-11)	生駒市東生駒1丁目100番	147,000	146,000	145,000
生駒 -15	生駒 (-7)	あすか野北1丁目350番318『あすか野北1-8-12』	103,000	103,000	103,000
生駒 -16	生駒 (-12)	緑ヶ丘1425番11	103,000	103,000	103,000
香芝 -2	香芝 (-7)	香芝市藤山1丁目961番94『藤山1-2-8』	82,500	82,500	82,500
香芝 -8	香芝 (-5)	西真美2丁目5番4	121,000	121,000	121,000
宇陀 -9	宇陀 (-6)	宇陀市榛原萩乃里46番	45,000	45,000	45,000
平群 -2	平群 (-3)	生駒郡平群町緑ヶ丘2丁目580番69『緑ヶ丘2-9-16』	41,000	42,000	43,000
奈良三郷 -3	三郷 (-2)	三郷町城山台1丁目3365番53『城山台1-8-12』	47,800	48,900	49,800
斑鳩 -2	斑鳩 (-3)	斑鳩町阿波3丁目196番3『阿波3-8-8』	122,000	122,000	122,000
田原本 -2	田原本 (-1)	磯城郡田原本町大字八尾577番7	80,200	80,500	80,800
明日香 -1	明日香 (-2)	高市郡明日香村大字平田291番125	63,000	63,000	63,000
王寺 -2	王寺 (-1)	北葛城郡王寺町本町5丁目894番25『本町5-7-16』	69,000	69,000	69,000
広陵 -7	広陵 (-2)	広陵町大字萱野575番2	41,100	41,300	41,500
河合 -4	河合 (-1)	河合町星和台1丁目6番6	94,300	95,300	96,300
奈良大淀 -4	大淀 (-2)	吉野郡大淀町大字土田507番351	26,100	26,400	27,000
下市 -1	下市 (-2)	下市町大字下市783番	21,500	21,800	22,300
(和歌山県)					
和歌山 -15	和歌山 (-30)	和歌山市向字高屋敷45番12	47,900	48,100	48,300
和歌山 -20	和歌山 (-25)	西長町2丁目38番	123,000	122,000	122,000
和歌山 -27	和歌山 (-7)	太田字神ノ畔152番	133,000	132,000	132,000
和歌山 5-1	和歌山 (5-1)	友田町5丁目50番外	442,000	441,000	440,000
和歌山 5-5	和歌山 (5-15)	中之島字西垣内673番9外	112,000	111,000	111,000
田辺 -1	田辺 (-7)	田辺市南新万1125番64『南新万2-6』	108,000	108,000	107,000

標準地番号	(基準地番号)	標準地の所在及び地番並びに住居表示	令和2年 地価公示価格 (円/㎡)	令和元年 基準地価格 (円/㎡)	平成31年 地価公示価格 (円/㎡)
(鳥取県)					
鳥取 - 5	鳥取 (- 10)	鳥取市吉成字下池田1022番	64,300	64,000	63,800
鳥取 - 8	鳥取 (- 5)	立川町3丁目317番	38,700	39,000	39,500
鳥取 - 13	鳥取 (- 3)	西町3丁目411番	84,100	84,000	83,800
鳥取 5-2	鳥取 (5-6)	瓦町605番	60,000	60,500	61,000
鳥取 5-4	鳥取 (5-4)	末広温泉町129番	92,000	93,500	94,000
米子 - 2	米子 (- 2)	米子市三本松3丁目4740番『三本松3-13-25』	39,000	38,800	38,700
米子 - 5	米子 (- 9)	西福原4丁目252番『西福原4-4-12』	49,300	49,000	48,600
米子 5-3	米子 (5-2)	加茂町1丁目25番8外	83,500	83,500	83,500
米子 5-7	米子 (5-3)	東福原5丁目588番16外『東福原5-1-45』	53,400	53,000	52,500
(島根県)					
松江 - 5	松江 (- 9)	松江市南田町124番214	70,500	70,100	69,500
松江 - 9	松江 (- 10)	上乃木5丁目2191番6『上乃木5-14-13』	58,600	58,300	58,000
松江 - 33	松江 (- 36)	東出雲町出雲郷字郡屋敷411番1	35,300	35,300	35,300
松江 5-5	松江 (5-6)	朝日町字伊勢宮470番1外	114,000	114,000	113,000
(岡山県)					
岡山北 - 17	北 (- 6)	岡山市北区下中野710番113	120,000	117,000	113,000
岡山北 - 20	北 (- 11)	一宮字上中沖421番15	66,000	65,900	65,700
岡山北 5-8	北 (5-7)	中山下1丁目2番107『中山下1-2-8』	502,000	490,000	475,000
岡山北 5-13	北 (5-16)	青江1丁目303番4『青江1-11-8』	162,000	160,000	159,000
岡山中 - 4	中 (- 7)	中区東川原字尾島道東354番14	99,000	96,000	95,000
岡山中 - 10	中 (- 3)	山崎字下本林301番26	58,100	58,100	58,100
岡山南 - 1	南 (- 5)	南区あけぼの町9番4『あけぼの町21-16』	70,000	69,800	69,800
倉敷 - 16	倉敷 (- 9)	倉敷市笹沖字太田山前616番67	76,100	75,700	75,400
倉敷 - 23	倉敷 (- 18)	連島5丁目3番4外『連島5-3-5』	48,500	48,100	47,800
倉敷 - 35	倉敷 (- 23)	児島味野城2丁目2073番1『児島味野城2-3-17』	42,600	42,700	42,800
倉敷 - 48	倉敷 (- 31)	玉島阿賀崎3丁目515番8『玉島阿賀崎3-7-12』	50,800	50,700	50,600
倉敷 5-2	倉敷 (5-5)	鶴形1丁目662番2『鶴形1-12-3』	167,000	164,000	160,000
津山 - 2	津山 (- 1)	津山市小原126番15	44,300	44,300	44,300
玉野 - 9	玉野 (- 4)	玉野市玉原2丁目1091番233『玉原2-4-14』	34,800	35,200	35,600
笠岡 - 1	笠岡 (- 6)	笠岡市笠岡字西ノ浜新田5628番37	42,200	42,200	42,200
笠岡 5-1	笠岡 (5-1)	四番町3番20	69,000	69,300	69,500
総社 - 2	総社 (- 6)	総社市中央6丁目1番115	58,200	57,500	56,500
(広島県)					
広島中 - 8	中 (- 2)	広島市中区吉島西1丁目650番22『吉島西1-17-31』	211,000	206,000	203,000
広島中 5-7	中 (5-6)	三川町2番3外『三川町2-3』	1,820,000	1,690,000	1,540,000
広島中 5-9	中 (5-7)	国泰寺町1丁目1番6『国泰寺町1-1-3』	670,000	640,000	610,000
広島東 - 14	東 (- 3)	東区牛田早稲田3丁目91番254『牛田早稲田3-13-14』	141,000	135,000	130,000
広島東 5-6	東 (5-3)	二葉の里3丁目3番2『二葉の里3-3-1』	720,000	650,000	600,000
広島南 5-4	南 (5-2)	南区皆実町1丁目190番14外『皆実町1-11-19』	304,000	292,000	280,000
安佐南 - 10	安佐南 (- 14)	安佐南区毘沙門台3丁目5026番5『毘沙門台3-26-26』	76,600	76,000	75,600

標準地番号	(基準地番号)	標準地の所在及び地番並びに住居表示	令和2年 地価公示価格 (円/㎡)	令和元年 基準地価格 (円/㎡)	平成31年 地価公示価格 (円/㎡)
安佐南 5-1	安佐南 (5-2)	西原5丁目384番5外『西原5-13-1』	223,000	215,000	210,000
広島安芸 -7	安芸 (-6)	安芸区矢野東2丁目3974番5『矢野東2-30-39』	136,000	134,000	131,000
広島佐伯 -11	佐伯 (-9)	佐伯区八幡東2丁目656番10『八幡東2-18-17』	94,200	94,000	93,200
三原 -6	三原 (-1)	三原市宮沖1丁目74番2『宮沖1-13-9』	66,900	66,900	66,900
尾道 -8	尾道 (-9)	尾道市栗原東2丁目2118番1『栗原東2-2-42』	60,000	59,800	59,700
福山 5-2	福山 (5-11)	福山市船町28番外『船町1-25』	125,000	121,000	119,000
備後府中 -1	備後府中 (-6)	府中市高木町字古川1420番3外	39,900	39,900	40,100
東広島 -10	東広島 (-4)	東広島市西条中央7丁目15番15『西条中央7-15-16』	102,000	99,900	98,100
廿日市 -1	廿日市 (-6)	廿日市市桜尾本町185番13『桜尾本町6-12』	137,000	131,000	129,000
広島府中 -3	安芸府中 (-4)	安芸郡府中町浜田2丁目6130番2『浜田2-13-4』	157,000	153,000	149,000
(山口県)					
下関 -3	下関 (-3)	下関市上田中町4丁目28番123『上田中町4-11-23』	48,600	48,700	48,800
下関 -7	下関 (-9)	彦島迫町3丁目47番『彦島迫町3-8-5』	34,200	34,200	34,200
下関 -15	下関 (-6)	長府安養寺4丁目1363番12『長府安養寺4-9-9』	49,000	48,400	47,600
下関 -18	下関 (-17)	稗田中町7番21『稗田中町25-37』	51,400	50,500	49,900
下関 -30	下関 (-27)	清未中町1丁目1200番4『清未中町1-4-38』	29,700	29,500	29,300
下関 5-8	下関 (5-8)	唐戸町6番12『唐戸町1-19』	77,600	78,100	78,500
下関 5-13	下関 (5-7)	後田町1丁目173番9『後田町1-8-16』	57,800	57,000	57,100
下関 5-15	下関 (5-6)	長府松小田本町694番9『長府松小田本町5-16』	66,000	66,000	66,000
山口 -3	山口 (-11)	山口市白石1丁目2301番4『白石1-11-9』	66,200	65,600	64,600
山口 5-4	山口 (5-4)	緑町2329番31『緑町2-20』	84,900	84,900	84,900
防府 -2	防府 (-7)	防府市国分寺町2680番33『国分寺町1-14-1』	39,600	39,200	38,900
防府 -8	防府 (-9)	大字新田字原田村1334番20	25,900	25,800	25,700
防府 5-5	防府 (5-2)	戎町1丁目1243番5外『戎町1-10-2』	57,700	57,300	57,300
下松 -5	下松 (-4)	下松市美里町2丁目1669番1『美里町2-10-12』	61,300	60,600	60,000
下松 5-3	下松 (5-2)	大手町3丁目929番12『大手町3-4-1』	71,100	71,100	71,100
岩国 -7	岩国 (-5)	岩国市南岩国町3丁目812番25『南岩国町3-23-56』	57,900	57,000	56,100
岩国 5-6	岩国 (5-3)	尾津町2丁目470番3『尾津町2-21-40』	87,500	87,500	87,500
光 -2	光 (-5)	光市島田3丁目87番『島田3-15-30』	35,100	35,000	34,900
光 5-1	光 (5-1)	浅江2丁目18番7外『浅江2-7-10』	67,200	67,200	67,200
周南 -2	周南 (-4)	周南市大字久米字貞宗793番6	31,800	31,800	31,800
周南 -6	周南 (-9)	楠木1丁目86番『楠木1-9-22』	57,600	57,200	56,900
周南 -18	周南 (-16)	政所3丁目2番9『政所3-2-8』	66,500	65,600	64,600
周南 5-7	周南 (5-4)	本町1丁目20番	72,200	72,200	72,200
(徳島県)					
徳島 -1	徳島 (-11)	徳島市新蔵町2丁目40番	139,000	138,000	137,000
徳島 -8	徳島 (-6)	北佐古一番町13番42外『北佐古一番町1-17』	94,900	94,400	94,100
徳島 -21	徳島 (-16)	名東町3丁目563番4外	47,000	47,000	47,000
徳島 5-1	徳島 (5-10)	一番町3丁目24番	383,000	380,000	377,000
徳島 5-12	徳島 (5-4)	南二軒屋町1丁目825番2外『南二軒屋町1-1-18』	117,000	117,000	117,000
鳴門 -6	鳴門 (-5)	鳴門市撫養町立岩字六枚135番	47,700	47,500	47,200

標準地番号	(基準地番号)	標準地の所在及び地番並びに住居表示	令和2年 地価公示価格 (円/㎡)	令和元年 基準地価格 (円/㎡)	平成31年 地価公示価格 (円/㎡)
鳴門 5-1	鳴門 (5-1)	撫養町斎田字大堤226番	59,700	59,700	59,700
小松島 -1	小松島 (-2)	小松島市小松島町字北浜144番3	40,900	41,000	41,000
阿南 -2	阿南 (-5)	阿南市領家町土倉26番19	51,000	51,000	51,000
石井 -2	石井 (-1)	名西郡石井町石井字城ノ内161番6	35,300	35,300	35,300
北島 -2	北島 (-1)	板野郡北島町江尻字柳池22番2	62,600	62,400	62,300
(香川県)					
高松 -1	高松 (-28)	高松市高松町字津ノ村2039番15	34,100	34,100	34,100
高松 -3	高松 (-36)	番町3丁目14番8『番町3-14-30』	253,000	246,000	240,000
高松 -5	高松 (-29)	上之町1丁目7番8『上之町1-7-18』	121,000	120,000	119,000
高松 -13	高松 (-30)	太田下町字藍谷2223番1	64,100	63,700	63,400
高松 -19	高松 (-31)	仏生山町字城墟甲648番8	41,900	41,600	41,400
高松 -24	高松 (-27)	牟礼町原字上井手西1268番2	17,900	17,900	18,000
高松 -47	高松 (-38)	新田町字若宮甲2608番7外	37,700	37,700	37,700
高松 5-1	高松 (5-11)	磨屋町2番6外	440,000	433,000	423,000
高松 5-5	高松 (5-12)	亀岡町9番4『亀岡町9-17』	162,000	160,000	158,000
高松 5-17	高松 (5-13)	太田上町字下原754番4	73,400	73,200	72,900
丸亀 -1	丸亀 (-6)	丸亀市十番丁4番	72,000	71,800	71,600
丸亀 -7	丸亀 (-7)	土器町東4丁目517番	38,800	38,800	38,800
丸亀 -11	丸亀 (-10)	飯野町西分字定国甲320番1	24,400	24,400	24,400
丸亀 5-2	丸亀 (5-3)	塩飽町50番3外	95,000	95,000	95,000
坂出 5-1	坂出 (5-3)	坂出市京町1丁目3793番18外『京町1-2-13』	69,600	69,700	69,800
(愛媛県)					
松山 -1	松山 (-38)	松山市持田町4丁目168番2『持田町4-1-6』	221,000	218,000	214,000
松山 -5	松山 (-28)	東長戸3丁目576番15『東長戸3-10-18』	83,900	83,900	83,900
松山 -9	松山 (-17)	古川北2丁目211番3『古川北2-10-14』	114,000	114,000	113,000
松山 -21	松山 (-14)	中央1丁目391番3『中央1-6-8』	106,000	106,000	106,000
松山 5-1	松山 (5-18)	大街道2丁目4番13	821,000	810,000	803,000
松山 5-2	松山 (5-19)	宮田町186番4外	231,000	229,000	228,000
松山 5-12	松山 (5-20)	三番町4丁目11番12	358,000	355,000	352,000
松山 5-17	松山 (5-17)	朝生田町2丁目363番1『朝生田町2-4-5』	153,000	152,000	151,000
今治 -6	今治 (-4)	今治市郷本町2丁目752番5『郷本町2-1-25』	43,500	43,500	43,500
今治 5-3	今治 (5-4)	北宝来町3丁目1番28	80,500	80,600	80,900
宇和島 -1	宇和島 (-7)	宇和島市愛宕町2丁目82番2『愛宕町2-1-22』	66,500	66,500	66,500
宇和島 5-4	宇和島 (5-1)	恵美須町1丁目608番2外『恵美須町1-6-18』	102,000	103,000	104,000
八幡浜 5-2	八幡浜 (5-1)	八幡浜市字中深1215番1外	85,500	86,000	86,500
新居浜 -7	新居浜 (-4)	新居浜市船木字国領甲4839番4	30,700	30,800	30,900
新居浜 -11	新居浜 (-11)	一宮町2丁目甲856番6『一宮町2-6-23』	63,200	63,300	63,600
新居浜 5-4	新居浜 (5-5)	坂井町1丁目甲5444番7外『坂井町1-5-8』	79,000	79,100	80,900
西条 -2	西条 (-4)	西条市喜多川字梅ヶ須賀740番7	53,300	53,400	53,500
大洲 -1	大洲 (-2)	大洲市若宮字堀之内445番5外	51,600	52,200	52,900
四国中央 -6	四国中央 (-11)	四国中央市下柏町字彦助屋敷233番5	54,600	54,600	54,700

R2 地価公示

標準地番号	(基準地番号)	標準地の所在及び地番並びに住居表示	令和2年 地価公示価格 (円/㎡)	令和元年 基準地価格 (円/㎡)	平成31年 地価公示価格 (円/㎡)
松前 -1 (高知県)	松前 (-1)	伊予郡松前町大字筒井字中須賀396番13	80,200	80,200	80,200
高知 -1	高知 (-20)	高知市上町2丁目247番8外『上町2-10-31』	127,000	127,000	126,000
高知 -2	高知 (-10)	塩屋崎町2丁目44番1『塩屋崎町2-8-9』	88,500	89,000	89,500
高知 -13	高知 (-26)	種崎字下ユ450番	25,100	25,300	25,500
高知 -22	高知 (-21)	愛宕山南町212番10	98,000	98,000	98,000
高知 -25	高知 (-22)	神田字西ノ川原446番31	79,200	79,200	79,200
高知 -30	高知 (-19)	大津字大石ケ本乙389番19	64,200	64,400	64,600
高知 -31	高知 (-24)	高須新町2丁目1118番1外『高須新町2-11-18』	92,800	93,000	93,700
高知 -32	高知 (-25)	赤石町字ミドロ88番4	87,000	87,000	87,000
高知 5-3	高知 (5-12)	升形52番『升形3-9』	146,000	147,000	147,000
高知 5-6	高知 (5-11)	はりまや町1丁目108番『はりまや町1-3-19』	225,000	225,000	225,000
高知 5-9	高知 (5-8)	東秦泉寺字鍬砲築地122番1外	148,000	147,000	146,000
南国 -3	南国 (-3)	南国市西野田町1丁目24番64『西野田町1-5-12』	68,000	68,000	68,000
南国 5-1 (福岡県)	南国 (5-2)	大涌字ハエノ後乙988番	84,500	84,500	84,500
門司 -1	北九州門司 (-7)	北九州市門司区上馬寄1丁目2番25『上馬寄1-2-16』	89,900	88,500	87,100
門司 5-3	北九州門司 (5-7)	大里戸ノ上1丁目401番2『大里戸ノ上1-4-17』	118,000	118,000	118,000
若松 -7	北九州若松 (-4)	若松区深町1丁目6番15『深町1-5-9』	46,500	46,500	46,700
戸畑 5-4	北九州戸畑 (5-2)	戸畑区天神1丁目229番『天神1-12-6』	118,000	117,000	116,000
小倉北 -6	北九州小倉北 (-12)	小倉北区黒原2丁目36番77外『黒原2-37-20』	59,900	60,300	60,800
小倉南 -1	北九州小倉南 (-15)	小倉南区若園2丁目99番11『若園2-8-25』	73,200	73,000	71,200
八幡東 -10	北九州八幡東 (-7)	八幡東区石坪町9番9『石坪町5-24』	79,400	78,700	78,100
八幡東 5-1	北九州八幡東 (5-4)	中央2丁目22番4外『中央2-7-23』	115,000	113,000	113,000
八幡西 -2	北九州八幡西 (-14)	八幡西区里中2丁目353番130『里中2-8-16』	55,500	55,000	54,500
八幡西 -22	北九州八幡西 (-2)	光貞台2丁目16番2『光貞台2-16-2』	61,400	59,700	59,100
八幡西 5-8	北九州八幡西 (5-9)	三ヶ森3丁目19番外『三ヶ森3-13-9』	76,600	76,000	75,900
福岡東 -1	福岡東 (-18)	福岡市東区美和台4丁目118番1『美和台4-4-11』	82,000	80,600	78,600
福岡東 -6	福岡東 (-19)	香椎台1丁目1754番55『香椎台1-7-3』	98,800	96,000	94,100
福岡東 5-2	福岡東 (5-6)	名島3丁目2829番『名島3-2-16』	216,000	200,000	185,000
博多 -3	福岡博多 (-4)	博多区那珂1丁目118番『那珂1-8-25』	125,000	121,000	117,000
博多 5-2	福岡博多 (5-1)	博多駅東1丁目245番外『博多駅東1-12-6』	5,170,000	4,670,000	4,280,000
博多 5-11	福岡博多 (5-13)	博多駅東3丁目31番『博多駅東3-3-16』	915,000	810,000	750,000
福岡中央 -5	福岡中央 (-3)	中央区六本松4丁目61番『六本松4-5-18』	394,000	361,000	346,000
福岡中央 5-12	福岡中央 (5-13)	大名2丁目177番『大名2-6-36』	3,560,000	3,030,000	2,780,000
福岡中央 5-19	福岡中央 (5-14)	舞鶴1丁目105番1『舞鶴1-4-30』	741,000	632,000	612,000
福岡南 -1	福岡南 (-12)	南区高宮2丁目100番『高宮2-10-25』	341,000	330,000	330,000
福岡南 -19	福岡南 (-19)	若久6丁目836番『若久6-53-3』	103,000	100,000	94,700
福岡南 5-3	福岡南 (5-5)	高宮5丁目54番『高宮5-3-9』	728,000	700,000	670,000
福岡西 -3	福岡西 (-13)	西区石丸2丁目22番43『石丸2-30-1』	139,000	130,000	127,000
城南 -8	福岡城南 (-12)	城南区松山2丁目467番101『松山2-25-12』	174,000	166,000	164,000

標準地番号	(基準地番号)	標準地の所在及び地番並びに住居表示	令和2年 地価公示価格 (円/㎡)	令和元年 基準地価格 (円/㎡)	平成31年 地価公示価格 (円/㎡)
早良 -18	福岡早良 (-17)	早良区有田1丁目8番21『有田1-11-23』	139,000	134,000	132,000
早良 -28	福岡早良 (-16)	西新7丁目801番12『西新7-9-16』	376,000	365,000	348,000
早良 5-3	福岡早良 (5-5)	荒江2丁目259番外『荒江2-12-1』	266,000	258,000	242,000
大牟田 -19	大牟田 (-17)	大牟田市長溝町23番14外	29,700	29,800	29,800
大牟田 5-5	大牟田 (5-5)	不知火町2丁目7番5	51,700	51,700	51,700
久留米 -13	久留米 (-17)	久留米市諏訪野町字鞍打1744番6外	70,800	69,200	68,400
飯塚 -6	飯塚 (-16)	飯塚市枝国字井田浦406番36	22,700	22,800	22,800
小郡 -5	小郡 (-1)	小郡市小板井字仙寺牟田207番17	47,600	47,000	46,200
筑紫野 -7	筑紫野 (-8)	筑紫野市針摺北441番94『針摺北3-16』	71,800	68,500	67,100
春日 -2	春日 (-9)	春日市光町2丁目137番	161,000	150,000	140,000
大野城 5-1	大野城 (5-1)	大野城市下大利1丁目331番16外『下大利1-9-31』	236,000	225,000	203,000
宗像 -2	宗像 (-9)	宗像市自由ヶ丘1丁目13番4	38,200	38,000	37,800
太宰府 -9	太宰府 (-7)	太宰府市観世音寺1丁目216番外『観世音寺1-16-8』	111,000	108,000	105,000
古賀 -3	古賀 (-4)	古賀市花鶴丘1丁目12番9	64,800	63,100	61,300
志免 -2	志免 (-4)	糟屋郡志免町志免3丁目1410番2『志免3-6-3』	90,300	85,500	81,400
(佐賀県)					
佐賀 -1	佐賀 (-9)	佐賀市開成4丁目717番13外『開成4-5-25』	53,000	52,400	52,300
佐賀 -5	佐賀 (-10)	城内1丁目296番『城内1-12-7』	71,700	70,000	68,500
佐賀 -26	佐賀 (-1)	兵庫北5丁目151番『兵庫北5-9-9』	68,500	66,000	64,300
佐賀 5-8	佐賀 (5-6)	天神2丁目12番1『天神2-1-15』	81,000	80,000	76,000
佐賀 5-10	佐賀 (5-7)	駅前中央1丁目152番1『駅前中央1-5-10』	245,000	238,000	233,000
佐賀 5-15	佐賀 (5-10)	兵庫北4丁目185番外『兵庫北4-14-20』	79,500	78,000	73,800
唐津 -2	唐津 (-3)	唐津市鏡字宮ノ原1830番45	36,000	35,400	35,000
唐津 -11	唐津 (-22)	鏡新開63番2	54,700	54,000	53,300
鳥栖 -1	鳥栖 (-5)	鳥栖市宿町字野添1110番13	51,900	51,000	50,800
鳥栖 -14	鳥栖 (-1)	蔵上3丁目219番	61,500	60,500	60,200
鳥栖 -15	鳥栖 (-6)	弥生が丘5丁目114番	58,400	56,500	55,000
(長崎県)					
長崎 -7	長崎 (-34)	長崎市滑石3丁目440番45『滑石3-17-9』	60,500	60,300	59,500
長崎 -16	長崎 (-18)	上西山町156番1『上西山町2-22』	238,000	222,000	219,000
長崎 -18	長崎 (-38)	高尾町543番13『高尾町14-3』	86,700	84,400	82,400
長崎 -24	長崎 (-4)	秋月町284番1内『秋月町22-4』	12,900	13,000	13,200
長崎 -30	長崎 (-2)	田上3丁目398番2『田上3-9-22』	38,300	38,400	38,500
長崎 -39	長崎 (-40)	西山2丁目199番1外『西山2-25-6』	113,000	110,000	109,000
長崎 5-4	長崎 (5-10)	中園町30番1外『中園町6-23』	309,000	301,000	290,000
長崎 5-6	長崎 (5-11)	曙町19番1外『曙町3-19』	144,000	142,000	140,000
長崎 5-8	長崎 (5-20)	浜町3番32『浜町3-25』	944,000	940,000	935,000
佐世保 -6	佐世保 (-2)	佐世保市東大久保町7番外『東大久保町2-30』	59,500	59,000	58,700
佐世保 -10	佐世保 (-28)	田原町247番6	45,000	44,800	44,700
佐世保 -14	佐世保 (-27)	小佐世保町485番4『小佐世保町28-14』	42,300	42,100	42,000
佐世保 -24	佐世保 (-26)	黒髪町114番6『黒髪町21-5』	45,000	44,800	44,700

標準地番号	(基準地番号)	標準地の所在及び地番並びに住居表示	令和2年 地価公示価格 (円/㎡)	令和元年 基準地価格 (円/㎡)	平成31年 地価公示価格 (円/㎡)
佐世保 5-4	佐世保 (5-5)	元町5番2『元町1-12』	144,000	141,000	141,000
佐世保 5-5	佐世保 (5-4)	島瀬町47番1『島瀬町9-8』	570,000	570,000	570,000
諫早 -2	諫早 (-9)	諫早市原口町1057番2	54,600	54,200	54,100
諫早 -9	諫早 (-11)	小船越町770番1	39,300	39,200	39,100
長与 -3	長与 (-4)	西彼杵郡長与町岡郷字尻無川37番8	58,200	57,700	57,200
(熊本県)					
熊本中央 -1	熊本中央 (-16)	熊本市中央区新屋敷1丁目10番14外『新屋敷1-10-23』	196,000	191,000	185,000
熊本中央 5-2	熊本中央 (5-4)	上通町1番16『上通町4-14』	1,380,000	1,310,000	1,230,000
熊本中央 5-8	熊本中央 (5-3)	呉服町2丁目36番1外	219,000	215,000	212,000
熊本中央 5-14	熊本中央 (5-14)	下通1丁目3番3『下通1-3-7』	2,470,000	2,300,000	2,130,000
熊本東 -11	熊本東 (-14)	東区京塚本町1786番11『京塚本町26-5』	90,600	90,300	90,000
熊本東 -17	熊本東 (-15)	長嶺西2丁目3224番64『長嶺西2-24-6』	70,800	70,000	68,800
熊本東 5-2	熊本東 (5-1)	若葉1丁目442番『若葉1-35-18』	140,000	141,000	141,000
熊本西 -7	熊本西 (-5)	西区島崎2丁目749番1『島崎2-23-13』	80,300	80,000	79,800
熊本西 -9	熊本西 (-10)	城山下代1丁目753番8『城山下代1-3-8』	61,500	61,500	61,500
熊本南 -1	熊本南 (-5)	南区出仲間4丁目237番17『出仲間4-10-19』	79,200	78,600	77,200
熊本南 -11	熊本南 (-6)	南高江2丁目546番4『南高江2-4-34』	52,900	52,900	52,900
熊本北 -4	熊本北 (-1)	北区高平3丁目822番37外『高平3-3-8』	52,000	52,000	52,000
熊本北 -9	熊本北 (-11)	楠4丁目7番9『楠4-10-42』	65,400	65,400	65,400
八代 -1	八代 (-5)	八代市錦町5番3	33,000	33,200	33,300
八代 5-1	八代 (5-1)	本町1丁目7号62番外『本町1-7-33』	51,100	51,300	51,600
荒尾 -3	荒尾 (-4)	荒尾市昭和町40番『昭和町5-26』	23,000	23,000	23,000
荒尾 5-1	荒尾 (5-1)	荒尾字上川後田4160番266	50,000	50,000	50,000
合志 -2	合志 (-2)	合志市幾久富字中沖野1758番320	58,400	57,500	57,000
益城 -2	益城 (-3)	上益城郡益城町大字惣領字立道1464番2	45,500	45,100	44,400
(大分県)					
大分 -8	大分 (-6)	大分市舞鶴町2丁目6268番37	91,700	91,200	90,800
大分 -10	大分 (-12)	金池南1丁目284番『金池南1-14-32』	155,000	154,000	153,000
大分 -19	大分 (-22)	大字奥田字下遊塚725番5外	60,900	60,300	59,300
大分 -29	大分 (-28)	萩原1丁目313番2『萩原1-16-8』	63,200	62,500	61,900
大分 -34	大分 (-15)	明野東3丁目2433番10『明野東3-9-16』	64,700	64,000	63,400
大分 -39	大分 (-25)	大字森町字無田々通245番65	44,300	44,200	43,400
大分 -46	大分 (-44)	大字政所字村田2223番17	29,700	28,600	27,900
大分 -57	大分 (-50)	大字上宗方字小迫918番4	51,000	48,000	47,000
大分 5-2	大分 (5-11)	都町2丁目5番外『都町2-1-6』	356,000	349,000	343,000
大分 5-13	大分 (5-7)	西大道3丁目546番8『西大道3-1-24』	136,000	134,000	130,000
別府 -4	別府 (-5)	別府市大字鶴見字野口4514番148	64,400	64,200	63,600
別府 -8	別府 (-9)	石垣西10丁目3246番『石垣西10-6-22』	51,200	50,800	50,400
別府 5-4	別府 (5-10)	青山町3052番8『青山町10-26』	66,700	65,700	65,500
別府 5-9	別府 (5-8)	大字鶴見字砂原127番1外	68,000	67,000	66,000
(宮崎県)					

標準地番号	(基準地番号)	標準地の所在及び地番並びに住居表示	令和2年 地価公示価格 (円/㎡)	令和元年 基準地価格 (円/㎡)	平成31年 地価公示価格 (円/㎡)
宮崎 -16	宮崎 (-15)	宮崎市堀川町150番3	84,100	83,600	83,300
宮崎 -19	宮崎 (-23)	大塚台西1丁目27番3	60,000	58,900	58,600
宮崎 -24	宮崎 (-20)	月見ヶ丘5丁目300番51『月見ヶ丘5-31-14』	51,600	50,900	50,600
宮崎 -28	宮崎 (-11)	江平東1丁目10番6内『江平東1-7-33』	71,900	71,300	70,800
宮崎 5-5	宮崎 (5-8)	大淀4丁目96番1	82,300	82,000	82,000
宮崎 5-6	宮崎 (5-7)	橋通東2丁目17番外『橋通東2-2-3』	139,000	138,000	137,000
延岡 -12	延岡 (-2)	延岡市古城町2丁目9番2	54,100	53,900	53,700
延岡 5-6	延岡 (5-5)	構口町2丁目805番3	47,500	47,500	47,500
日向 -5	日向 (-2)	日向市比良町1丁目116番内	33,100	32,900	32,800
日向 5-1	日向 (5-4)	上町10738番14外『上町17-13』	65,600	66,200	66,800
(鹿児島県)					
鹿児島 -3	鹿児島 (-33)	鹿児島市宇宿3丁目49番3『宇宿3-49-5』	111,000	110,000	109,000
鹿児島 -31	鹿児島 (-24)	荒田2丁目17番4『荒田2-17-8』	227,000	224,000	221,000
鹿児島 -63	鹿児島 (-14)	上之園町33番9	226,000	223,000	220,000
鹿児島 5-3	鹿児島 (5-2)	船津町4番20外『船津町4-20』	312,000	308,000	302,000
鹿児島 5-11	鹿児島 (5-13)	荒田1丁目41番10『荒田1-41-9』	317,000	310,000	309,000
鹿児島 5-14	鹿児島 (5-17)	小松原2丁目33番12	144,000	144,000	144,000
(沖縄県)					
那覇 -1	那覇 (-11)	那覇市泉崎2丁目14番3	301,000	271,000	262,000
那覇 -4	那覇 (-4)	首里大中町1丁目26番15	179,000	161,000	155,000
那覇 -10	那覇 (-16)	鏡原町15番7『鏡原町15-15』	167,000	161,000	155,000
那覇 -20	那覇 (-7)	寄宮1丁目240番『寄宮1-29-17』	151,000	142,000	139,000
那覇 5-2	那覇 (5-5)	壺屋2丁目210番14『壺屋2-6-6』	341,000	310,000	269,000
那覇 5-9	那覇 (5-4)	泉崎2丁目2番1	400,000	360,000	330,000
宜野湾 -1	宜野湾 (-8)	宜野湾市野嵩1丁目786番『野嵩1-14-2』	122,000	115,000	110,000
浦添 -2	浦添 (-9)	浦添市仲西2丁目845番『仲西2-2-17』	162,000	159,000	148,000
浦添 5-2	浦添 (5-3)	字城間東田2693番1外	283,000	270,000	252,000
糸満 5-1	糸満 (5-2)	糸満市字兼城浜川原369番1外	118,000	115,000	107,000
沖縄 -1	沖縄 (-5)	沖縄市宮里3丁目305番2『宮里3-14-12』	81,400	75,000	70,300
豊見城 -3	豊見城 (-4)	豊見城市字我那覇漢謝原383番54	92,700	91,000	88,800
豊見城 9-1	豊見城 (9-1)	字豊崎3番62	79,000	64,400	59,800
うるま -4	うるま (-4)	うるま市安慶名3丁目364番3『安慶名3-35-23』	50,800	47,900	46,500
北谷 -3	北谷 (-5)	中頭郡北谷町字伊平礼原260番7(50街区3)	177,000	165,000	156,000
南風原 -1	南風原 (-2)	島尻郡南風原町字宮平宮平原16番	85,800	81,300	79,500

5. 三大都市圏の市区町村

東京圏の市区町

東京都	神奈川県	埼玉県	
東京都区部 区部都心部 千代田区 中央区 港区 新宿区 文京区 台東区 渋谷区 豊島区 区部南西部 品川区 目黒区 大田区 世田谷区 中野区 杉並区 練馬区 区部北東部 墨田区 江東区 北区 荒川区 板橋区 足立区 葛飾区 江戸川区 多摩地域 八王子市 立川市 武蔵野市 三鷹市 青梅市 府中市 昭島市 調布市 町田市 小金井市 小平市 日野市 東村山市 国分寺市 国立市 福生市 狛江市 東大和市 清瀬市 東久留米市 武蔵村山市 多摩市 稲城市 羽村市 あきる野市 西東京市 瑞穂町 日の出町	横浜市 鶴見区 神奈川区 西区 中区 南区 保土ヶ谷区 磯子区 金沢区 港北区 戸塚区 港南区 旭区 緑区 瀬谷区 栄区 泉区 青葉区 都筑区 川崎市 川崎区 幸区 中原区 高津区 多摩区 宮前区 麻生区 相模原市 緑区 中央区 南区 その他 横須賀市 平塚市 鎌倉市 藤沢市 小田原市 茅ヶ崎市 逗子市 三浦市 秦野市 厚木市 大和市 伊勢原市 海老名市 座間市 南足柄市 綾瀬市 葉山町 寒川町 大磯町 二宮町 中井町 大井町 松田町 開成町 愛川町	さいたま市 西区 北区 大宮区 見沼区 中央区 桜区 浦和区 南区 緑区 岩槻区 その他 川越市 熊谷市 川口市 行田市 所沢市 飯能市 加須市 東松山市 春日部市 狭山市 羽生市 鴻巣市 上尾市 草加市 越谷市 蕨市 戸田市 人間市 朝霞市 志木市 和光市 新座市 桶川市 久喜市 北本市 八潮市 富士見市 三郷市 蓮田市 坂戸市 幸手市 鶴ヶ島市 日高市 吉川市 ふじみ野市 白岡市 伊奈町 三芳町 毛呂山町 越生町 滑川町 嵐山町 川島町 吉見町 鳩山町	宮代町 杉戸町 松伏町 千葉県 千葉市 中央区 花見川区 稲毛区 若葉区 緑区 美浜区 その他 市川市 船橋市 木更津市 松戸市 野田市 成田市 佐倉市 習志野市 柏市 市原市 流山市 八千代市 我孫子市 鎌ヶ谷市 君津市 富津市 浦安市 四街道市 袖ヶ浦市 印西市 白井市 富里市 酒々井町 栄町 茨城県 龍ヶ崎市 常総市 取手市 牛久市 守谷市 坂東市 つくばみらい市 五霞町 境町 利根町

名古屋圏の市区町村

愛知県		
名古屋市 千種区 東区 北区 西区 中村区 中区 昭和区 瑞穂区 熱田区 中川区 港区 南区 守山区 緑区 名東区 天白区	日進市	豊田市 安城市 西尾市 知立市 高浜市 みよし市 幸田町
	愛西市	
	清須市	
	北名古屋市	
	弥富市	
	あま市	
	長久手市	
	東郷町	
	豊山町	
	大口町	
	扶桑町	
	大治町	三重県
	蟹江町	
飛島村	桑名市	
知多地域		いなべ市
半田市	東海市	木曾岬町
常滑市	大府市	東員町
東海市	知多市	朝日町
大府市	阿久比町	川越町
知多市	東浦町	
阿久比町	南知多町	
東浦町	美浜町	
南知多町	武豊町	
美浜町	西三河地域	
武豊町	岡崎市	
尾張地域		
一宮市	碧南市	
瀬戸市	刈谷市	
春日井市		
津島市		
犬山市		
江南市		
小牧市		
稲沢市		
尾張旭市		
岩倉市		
豊明市		

6. 地価公示関係法令

(1) 地価公示法

改正 昭和44年6月23日法律第49号
昭和48年7月13日法律第52号
昭和49年6月25日法律第92号
昭和49年6月26日法律第98号
昭和58年12月2日法律第78号
平成11年7月16日法律第87号
平成11年7月16日法律第102号
平成11年12月8日法律第151号
平成11年12月22日法律第160号
平成16年6月2日法律第66号
平成26年5月30日法律第42号

目次

- 第1章 総則（第1条・第1条の2）
- 第2章 地価の公示の手續（第2条—第7条）
- 第3章 公示価格の効力（第8条—第11条）
- 第4章 土地鑑定委員会（第12条—第21条）
- 第5章 雑則（第22条—第26条の2）
- 第6章 罰則（第27条—第29条）
- 附則

第1章 総則

(目的)

第1条 この法律は、都市及びその周辺の地域等において、標準地を選定し、その正常な価格を公示することにより、一般の土地の取引価格に対して指標を与え、及び公共の利益となる事業の用に供する土地に対する適正な補償金の額の算定等に資し、もつて適正な地価の形成に寄与することを目的とする。

(土地の取引を行なう者の責務)

第1条の2 都市及びその周辺の地域等において、土地の取引を行なう者は、取引の対象土地に類似する利用価値を有すると認められる標準地について公示された価格を指標として取引を行なうよう努めなければならない。

第2章 地価の公示の手續

(標準地の価格の判定等)

第2条 土地鑑定委員会は、都市計画法（昭和43年法律第100号）第4条第2項に規定する都市計画区域その他の土地取引が相当程度見込まれるものとして国土交通省令で定める区域（国土利用計画法（昭和49年法律第92号）第12条第1項の規定により指定された規制区域を除く。以下「公示区域」という。）内の標準地について、毎年1回、国土交通省令で定めるところにより、2人以上の不動産鑑定士の鑑定評価を求め、その結果を審査し、必要な調整を行つて、一定の基準日における当該標準地の単位面積当たりの正常な価格を判定し、これを公示するものとする。

2 前項の「正常な価格」とは、土地について、自由な取引が行なわれるとした場合におけるその取引（農

地、採草放牧地又は森林の取引（農地、採草放牧地及び森林以外のものとするための取引を除く。）を除く。）において通常成立すると認められる価格（当該土地に建物その他の定着物がある場合又は当該土地に関して地上権その他当該土地の使用若しくは収益を制限する権利が存する場合には、これらの定着物又は権利が存しないものとして通常成立すると認められる価格）をいう。

(標準地の選定)

第3条 前条第1項の標準地は、土地鑑定委員会が、国土交通省令で定めるところにより、自然的及び社会的条件からみて類似の利用価値を有すると認められる地域において、土地の利用状況、環境等が通常と認められる一団の土地について選定するものとする。

(標準地についての鑑定評価の基準)

第4条 不動産鑑定士は、第2条第1項の規定により標準地の鑑定評価を行うにあつては、国土交通省令で定めるところにより、近傍類地の取引価格から算定される推定の価格、近傍類地の地代等から算定される推定の価格及び同等の効用を有する土地の造成に要する推定の費用の額を勘案してこれを行わなければならない。

(鑑定評価書の提出)

第5条 第2条第1項の規定により標準地の鑑定評価を行った不動産鑑定士は、土地鑑定委員会に対し、鑑定評価額その他の国土交通省令で定める事項を記載した鑑定評価書を提出しなければならない。

(標準地の価格等の公示)

第6条 土地鑑定委員会は、第2条第1項の規定により標準地の単位面積当たりの正常な価格を判定したときは、すみやかに、次に掲げる事項を官報で公示しなければならない。

- 一 標準地の所在の郡、市、区、町村及び字並びに地番
- 二 標準地の単位面積当たりの価格及び価格判定の基準日
- 三 標準地の地積及び形状
- 四 標準地及びその周辺の土地の利用の現況
- 五 その他国土交通省令で定める事項

(公示に係る事項を記載した書面等の送付及び閲覧)

第7条 土地鑑定委員会は、前条の規定による公示をしたときは、速やかに、関係市町村（特別区を含むものとし、地方自治法（昭和22年法律第67号）第252条の19第1項の指定都市にあっては当該市の区又は総合区。次項において同じ。）の長に対して、公示した事項のうち当該市町村が属する都道府県に存する標準地に係る部分を記載した書面及び当該標準地の所在を表示する図面を送付しなければならない。

2 関係市町村の長は、政令で定めるところにより、前項の図書を当該市町村の事務所において一般の閲覧に

供しなければならない。

- 3 前項の規定により市町村（特別区を含む。）が処理することとされている事務は、地方自治法第2条第9項第1号に規定する第1号法定受託事務とする。

第3章 公示価格の効力

（不動産鑑定士の土地についての鑑定評価の準則）

- 第8条** 不動産鑑定士は、公示区域内の土地について鑑定評価を行う場合において、当該土地の正常な価格（第2条第2項に規定する正常な価格をいう。）を求めるときは、第6条の規定により公示された標準地の価格（以下「公示価格」という。）を規準としなければならない。

（公共事業の用に供する土地の取得価格の算定の準則）

- 第9条** 土地収用法（昭和26年法律第219号）その他の法律によつて土地を収用することができる事業を行う者は、公示区域内の土地を当該事業の用に供するため取得する場合（当該土地に関して地上権その他当該土地の使用又は収益を制限する権利が存する場合においては、当該土地を取得し、かつ、当該権利を消滅させる場合）において、当該土地の取得価格（当該土地に関して地上権その他当該土地の使用又は収益を制限する権利が存する場合においては、当該権利を消滅させるための対価を含む。）を定めるときは、公示価格を規準としなければならない。

（収用する土地に対する補償金の額の算定の準則）

- 第10条** 土地収用法第71条の規定により、公示区域内の土地について、当該土地に対する同法第71条の事業の認定の告示の時における相当な価格を算定するときは、公示価格を規準として算定した当該土地の価格を考慮しなければならない。

（公示価格を規準とすることの意義）

- 第11条** 前3条の場合において、公示価格を規準とするとは、対象土地の価格（当該土地に建物その他の定着物がある場合又は当該土地に関して地上権その他当該土地の使用若しくは収益を制限する権利が存する場合には、これらの定着物又は権利が存しないものとして成立すると認められる価格）を求めるときに際して、当該対象土地とこれに類似する利用価値を有すると認められる1又は2以上の標準地との位置、地積、環境等の土地の客観的価値に作用する諸要因についての比較を行ない、その結果に基づき、当該標準地の公示価格と当該対象土地の価格との間に均衡を保たせることをいう。

第4章 土地鑑定委員会

（設置等）

- 第12条** この法律及び不動産の鑑定評価に関する法律（昭和38年法律第152号。不動産鑑定士特例試験及び不

動産鑑定士補特例試験に関する法律（昭和45年法律第15号）第12条において準用する場合を含む。）に基づく権限を行わせるため、国土交通省に、土地鑑定委員会（以下「委員会」という。）を置く。

- 2 委員会は、その所掌事務を行うため必要があると認めるときは、関係行政機関の長及び関係地方公共団体に対し、資料の提出、意見の開陳、説明その他必要な協力を求めることができる。

第13条 削除

（組織）

第14条 委員会は、委員7人をもつて組織する。

- 2 委員のうち6人は、非常勤とする。

（委員）

第15条 委員は、不動産の鑑定評価に関する事項又は土地に関する制度について学識経験を有する者のうちから、両議院の同意を得て、国土交通大臣が任命する。

- 2 委員の任期が満了し、又は欠員を生じた場合において、国会の閉会又は衆議院の解散のために両議院の同意を得ることができないときは、国土交通大臣は、前項の規定にかかわらず、同項に定める資格を有する者のうちから、委員を任命することができる。

- 3 前項の場合においては、任命後最初の国会において両議院の事後の承認を得なければならない。この場合において、両議院の事後の承認が得られないときは、国土交通大臣は、直ちに、その委員を罷免しなければならない。

- 4 次の各号のいずれかに該当する者は、委員となることができない。

- 一 破産者で復権を得ないもの
- 二 禁錮以上の刑に処せられた者

- 5 委員の任期は、3年とする。ただし、補欠の委員の任期は、前任者の残任期間とする。

- 6 委員は、再任されることができる。

- 7 委員は、第4項各号の一に該当するに至つた場合においては、その職を失うものとする。

- 8 国土交通大臣は、委員が心身の故障のため職務の執行ができないと認めるとき、又は委員に職務上の義務違反その他委員たるに適しない行為があると認めるときは、両議院の同意を得て、これを罷免することができる。

（委員長）

第16条 委員会に委員長を置き、委員の互選によつてこれを定める。

- 2 委員長は、会務を総理し、委員会を代表する。

- 3 委員長に事故があるときは、あらかじめその指名する委員が、その職務を代理する。

（会議）

第17条 委員会は、委員長が招集する。

- 2 委員会は、委員長及び3人以上の委員の出席がなけ

れば、会議を開き、議決をすることができない。

3 委員会の議事は、出席者の過半数でこれを決し、可否同数のときは、委員長が決するところによる。

4 委員長に事故のある場合の第2項の規定の適用については、前条第3項に規定する委員は、委員長とみなす。

(委員の服務)

第18条 委員は、職務上知ることのできた秘密を漏らすてはならない。その職を退いた後も、同様とする。

2 委員は、在任中、政党その他の政治的団体の役員となり、又は積極的に政治運動をしてはならない。

3 常勤の委員は、在任中、国土交通大臣の許可のある場合を除くほか、報酬を得て他の職務に従事し、又は営利事業を営み、その他金銭上の利益を目的とする業務を行つてはならない。

(委員の給与)

第19条 委員の給与は、別に法律で定める。

第20条 削除

(政令への委任)

第21条 この法律に定めるもののほか、委員会に関し必要な事項は、政令で定める。

第5章 雑 則

(土地の立入り)

第22条 委員又は委員会の命を受けた者若しくは委任を受けた者は、第2条第1項の規定による鑑定評価若しくは価格の判定又は第3条の規定による標準地の選定を行なうために他人の占有する土地に立ち入つて測量又は調査を行なう必要があるときは、その必要の限度において、他人の占有する土地に立ち入ることができる。

2 前項の規定により他人の占有する土地に立ち入ろうとする者は、立ち入ろうとする日の3日前までに、その旨を土地の占有者に通知しなければならない。

3 第1項の規定により、建築物が所在し、又はかき、さく等で囲まれた他人の占有する土地に立ち入ろうとするときは、その立ち入ろうとする者は、立入りの際、あらかじめ、その旨を土地の占有者に告げなければならない。

4 日出前又は日没後においては、土地の占有者の承諾があつた場合を除き、前項に規定する土地に立ち入つてはならない。

5 土地の占有者は、正当な理由がない限り、第1項の規定による立入りを拒み、又は妨げてはならない。

6 第1項の規定により、他人の占有する土地に立ち入ろうとする者は、その身分を示す証明書を携帯し、関係人の請求があつたときは、これを提示しなければならない。

7 前項に規定する証明書の様式は、国土交通省令で定

める。

(土地の立入りに伴う損失の補償)

第23条 国土交通大臣は、前条第1項の規定による立入りにより他人に損失を与えたときは、その損失を受けた者に対して、通常生ずべき損失を補償しなければならない。

2 前項の規定による損失の補償については、国土交通大臣と損失を受けた者とが協議しなければならない。

3 前項の規定による協議が成立しないときは、国土交通大臣又は損失を受けた者は、国土交通省令で定めるところにより、収用委員会に土地収用法第94条第2項の規定による裁決を申請することができる。

(秘密を守る義務)

第24条 第2条第1項の規定により標準地の鑑定評価を行つた不動産鑑定士は、正当な理由がなく、その鑑定評価に際して知ることのできた秘密を漏らしてはならない。

(鑑定評価命令)

第25条 委員会は、第2条第1項の鑑定評価のため必要があると認めるときは、不動産鑑定士に対し、標準地の鑑定評価を命ずることができる。

2 前項の規定に基づく命令により標準地の鑑定評価を行つた不動産鑑定士に対しては、国土交通省令で定めるところにより、旅費及び報酬を支給する。

(不動産の鑑定評価に関する法律の特例)

第26条 不動産鑑定士が第2条第1項の規定により行う標準地の鑑定評価についての不動産の鑑定評価に関する法律の適用に関しては、当該標準地の鑑定評価は、同法第2条第2項に規定する不動産の鑑定評価に含まれないものとする。

(国土審議会の調査審議等)

第26条の2 国土審議会は、国土交通大臣の諮問に応じ、不動産の鑑定評価に関する重要事項を調査審議する。

2 国土審議会は、前項に規定する重要事項について、国土交通大臣に意見を述べることができる。

第6章 罰 則

第27条 次の各号のいずれかに該当する者は、6月以下の懲役若しくは50万円以下の罰金に処し、又はこれを併科する。

一 第2条第1項の規定による標準地の鑑定評価について、虚偽の鑑定評価を行なつた者

二 第24条の規定に違反して、標準地の鑑定評価に際して知ることのできた秘密を漏らした者

第28条 第22条第5項の規定に違反して、同条第1項の規定による土地の立入りを拒み、又は妨げた者は、50万円以下の罰金に処する。

第29条 第25条第1項の規定により標準地の鑑定評価を

命ぜられた者が、正当な理由がなく、鑑定評価を行わないとき、又は第5条に規定する鑑定評価書を提出しないときは、10万円以下の過料に処する。

附 則 抄

(施行期日)

1 この法律は、昭和44年7月1日から施行する。ただし、第15条第1項中両議院の同意を得ることに係る部分は、公布の日から施行する。

(最初に行なう地価の公示の特例)

2 この法律の施行後最初に行なう第6条の規定による地価の公示は、この法律の施行の日から起算して10月をこえない範囲内において建設省令で定める日にするものとする。

(最初の委員の任命)

3 この法律の施行後最初に任命される委員の任命について、国会の閉会又は衆議院の解散のために両議院の同意を得ることができないときは、第15条第2項及び第3項の規定を準用する。

附 則 (昭和48年7月13日法律第52号)

(施行期日)

1 この法律は、公布の日から施行する。

(改正後最初の地価の公示の実施時期)

2 この法律の施行後最初に行なう地価公示法第6条の規定による地価の公示は、この法律の施行後1年以内にするものとする。

附 則 (昭和49年6月25日法律第92号) 抄

(施行期日)

第1条 この法律は、公布の日から起算して6月を超えない範囲内において政令で定める日から施行する。

[昭和49年政令第385号で同年12月24日から施行] (後略)

附 則 (昭和49年6月26日法律第98号) 抄

(施行期日)

第1条 この法律は、公布の日から施行する。

(経過措置)

第53条 この法律の施行の際現にこの法律による改正前の〔中略〕地価公示法〔中略〕(以下「国土総合開発法等」と総称する。)の規定により国の機関がした許可、承認、指定その他の処分又は通知その他の行為は、この法律による改正後の国土総合開発法等の相当規定に基づいて、相当の国の機関がした許可、承認、指定その他の処分又は通知その他の行為とみなす。

2 この法律の施行の際現にこの法律による改正前の国土総合開発法等の規定により国の機関に対してされている申請、届出その他の行為は、この法律による改正後の国土総合開発法等の相当規定に基づいて、相当の国の機関に対してされた申請、届出その他の行為とみなす。

第54条 この法律の施行の際現に効力を有する首都圏整

備委員会規則、建設省令又は自治省令で、この法律による改正後の国土総合開発法等の規定により総理府令で定めるべき事項を定めているものは、この法律の施行後は、総理府令としての効力を有するものとする。

附 則 (昭和58年12月2日法律第78号) 抄

1 この法律〔中略〕は、昭和59年7月1日から施行する。(後略)

附 則 (平成11年7月16日法律第87号) 抄

(施行期日)

第1条 この法律は、平成12年4月1日から施行する。

(後略)

(検討)

第250条 新地方自治法第2条第9項第1号に規定する第1号法定受託事務については、できる限り新たに設けることのないようにするとともに、新地方自治法別表第1に掲げるもの及び新地方自治法に基づく政令に示すものについては、地方分権を推進する観点から検討を加え、適宜、適切な見直しを行うものとする。

附 則 (平成11年7月16日法律第102号) 抄

(施行期日)

第1条 この法律は、内閣法の一部を改正する法律(平成11年法律第88号)の施行の日〔平成13年1月6日〕から施行する。ただし、次の各号に掲げる規定は、当該各号に定める日から施行する。

一 [省略]

二 附則〔中略〕第30条の規定 公布の日(地価公示法の一部改正に伴う経過措置)

第24条 この法律の施行の際現に従前の国土庁の土地鑑定委員会の委員である者は、この法律の施行の日に、第175条の規定による改正後の地価公示法(以下この条において「新地価公示法」という。)第15条第1項の規定により、国土交通省の土地鑑定委員会の委員として任命されたものとみなす。この場合において、その任命されたものとみなされる者の任期は、同条第5項の規定にかかわらず、同日における従前の国土庁の土地鑑定委員会の委員としての任期の残任期間と同一の期間とする。

2 この法律の施行の際現に従前の国土庁の土地鑑定委員会の委員長である者は、この法律の施行の日に、新地価公示法第16条第1項の規定により、国土交通省の土地鑑定委員会の委員長に定められたものとみなす。

(別に定める経過措置)

第30条 第2条から前条までに規定するもののほか、この法律の施行に伴い必要となる経過措置は、別に法律で定める。

附 則 (平成11年12月8日法律第151号) 抄

(施行期日)

第1条 この法律は、平成12年4月1日から施行する。

(後略)

(経過措置)

第3条 民法の一部を改正する法律（平成11年法律第149号）附則第3条第3項の規定により従前の例によることとされる準禁治産者及びその保佐人に関するこの法律による改正規定の適用については、次に掲げる改正規定を除き、なお従前の例による。

一～五 〔省略〕

六 第28条の規定による〔中略〕地価公示法第15条第4項〔中略〕の改正規定

七～二十五 〔省略〕

第4条 この法律の施行前にした行為に対する罰則の適用については、なお従前の例による。

附則（平成11年12月22日法律第160号）抄
(施行期日)

第1条 この法律〔中略〕は、平成13年1月6日から施行する。

附則（平成16年6月2日法律第66号）抄
(施行期日)

第1条 この法律は、平成17年4月1日から施行する。ただし、第2条、第4条、次条並びに附則第6条から第12条まで、第14条から第16条まで、第18条、第20条から第23条まで、第25条及び第26条の規定は、平成18年2月1日から施行する。

(不動産鑑定士補に関する経過措置)

第2条 第2条の規定の施行の際現に不動産鑑定士補である者及び附則第6条の規定によりなおその効力を有することとされる旧鑑定評価法（第4条の規定による改正前の不動産の鑑定評価に関する法律をいう。以下同じ。）第15条第1項の規定により第2条の規定の施行の日以後に不動産鑑定士補となった者については、同条の規定による改正前の地価公示法第2条第1項、第4条、第5条、第8条及び第24条から第26条までの規定は、なおその効力を有する。

(罰則に関する経過措置)

第28条 この法律（附則第1条ただし書に規定する規定については、当該規定。以下この条において同じ。）の施行前にした行為並びにこの附則の規定によりなおその効力を有することとされる場合及びこの附則の規定によりなお従前の例によることとされる場合におけるこの法律の施行後にした行為に対する罰則の適用については、なお従前の例による。

(政令への委任)

第29条 附則第2条から第13条まで、第16条、第19条、第20条、第22条、第26条及び前条に定めるもののほか、この法律の施行に関し必要な経過措置は、政令で定める。

附則（平成26年5月30日法律第42号）抄
(施行期日)

第1条 この法律は、公布の日から起算して2年を超え

ない範囲内において政令で定める日から施行する。

〔平成27年政令第29号で平成28年4月1日から施行〕

(2) 地価公示法施行令

改正 昭和44年6月30日政令第180号
昭和49年6月26日政令第225号
昭和59年6月21日政令第204号
平成11年10月29日政令第346号
平成12年6月7日政令第312号
平成23年7月1日政令第203号

(公示に係る事項を記載した書面等の閲覧)

第1条 地価公示法（以下「法」という。）第7条第2項の関係市町村の長は、同項の規定により図書を一般の閲覧に供するため、閲覧の場所及び閲覧に関する規程を定めてこれを告示しなければならない。

2 法第7条第2項の規定により図書を一般の閲覧に供すべき期間は、当該図書の送付を受けた日から3年とする。

3 第1項の規定により市町村（特別区を含む。）が処理することとされている事務は、地方自治法（昭和22年法律第67号）第2条第9項第1号に規定する第1号法定受託事務とする。

(土地鑑定委員会に関し必要な事項)

第2条 土地鑑定委員会（以下「委員会」という。）に、特別の事項を調査審議させるため必要があるときは、特別委員2人以内を置くことができる。

2 委員会に、専門の事項を調査させるため必要があるときは、専門委員を置くことができる。

3 特別委員及び専門委員は、学識経験のある者のうちから、それぞれ国土交通大臣が任命する。

4 特別委員は当該特別の事項に関する調査審議が終了したとき、専門委員は当該専門の事項に関する調査が終了したときは、解任されるものとする。

5 特別委員及び専門委員は、非常勤とする。

6 委員会の庶務は、国土交通省土地・建設産業局地価調査課において処理する。

7 委員会の委員長は、会議の日時及び議題をあらかじめ委員に通知しなければならない。

8 委員会は、その所掌事務に関し、必要があると認めるときは、学識経験がある者の出席を求め、その意見を聴くことができる。

9 前2項に定めるもののほか、委員会の運営に関し必要な事項は、委員会が定める。

附則

(施行期日)

1 この政令は、法〔地価公示法（昭和44年6月法律第49号）〕の施行の日（昭和44年7月1日）から施行する。

(不動産鑑定士審査会令の廃止)

2 不動産鑑定士審査会令（昭和39年政令第6号）は、廃止する。

附則（昭和49年6月26日政令第225号）抄

(施行期日)

第1条 この政令は、国土庁設置法〔昭和49年6月26日法律第98号〕の施行の日〔昭和49年6月26日〕から施行する。

附 則 (昭和59年6月21日政令第204号)

この政令は、昭和59年7月1日から施行する。

附 則 (平成11年10月29日政令第346号) 抄

(施行期日)

1 この政令は、平成12年4月1日から施行する。

附 則 (平成12年6月7日政令第312号) 抄

(施行期日)

1 この政令は、内閣法の一部を改正する法律(平成11年法律第88号)の施行の日(平成13年1月6日)から施行する。(後略)

(地価公示法施行令の一部改正に伴う経過措置)

3 この政令の施行の際現に従前の国土庁の土地鑑定委員会の臨時委員又は専門委員(学識経験のある者のうちから任命された委員に限る。)である者は、この政令の施行の日に、第120条の規定による改正後の地価公示法施行令第2条第3項の規定により、それぞれ国土交通省の土地鑑定委員会の特別委員又は専門委員として任命された者とみなす。

附 則 (平成23年7月1日政令第203号) 抄

(施行期日)

第1条 この政令は、公布の日から施行する。

(3) 地価公示法施行規則

改正 昭和44年12月9日建設省令第55号
昭和46年2月9日建設省令第2号
昭和47年12月23日建設省令第34号
昭和49年6月8日建設省令第6号
昭和49年6月26日総理府令第39号
平成12年8月14日総理府令第103号
平成16年7月26日国土交通省令第81号
平成17年12月28日国土交通省令第118号
平成18年1月27日国土交通省令第3号

地価公示法(昭和44年法律第49号)第2条第1項、第3条、第5条、第6条第5号、第22条第7項、第23条第3項、第25条第2項、附則第2項及び附則第3項の規定に基づき、地価公示法施行規則を次のように定める。

(公示区域)

第1条 地価公示法(以下「法」という。)第2条第1項の国土交通省令で定める公示区域は、都市計画法(昭和43年法律第100号)第4条第2項に規定する都市計画区域及び土地取引が相当程度見込まれる区域(都市計画区域を除く。)で、国土交通大臣が定めるものとする。

2 国土交通大臣は、前項の規定により公示区域を定めるときは、これを告示しなければならない。

(標準地の価格判定の基準日)

第2条 法第2条第1項の標準地の価格判定の基準日は、1月1日とする。

(標準地の選定)

第3条 法第3条の規定による標準地の選定は、土地の

用途が同質と認められるまとまりのある地域において、土地の利用状況、環境、地積、形状等が当該地域において通常であると認められる一団の土地について行なうものとする。

(鑑定評価書の記載事項)

第4条 法第5条の鑑定評価書の記載事項は、次の各号に掲げるものとする。

一 法第6条第1号、第3号及び第4号並びに次条各号に掲げる事項

二 鑑定評価額及び価格判定の基準日

三 鑑定評価額の決定の理由の要旨

四 鑑定評価を行なつた不動産鑑定士の氏名及び住所

2 前項第3号の鑑定評価額の決定の理由の要旨においては、標準地の鑑定評価において採用した資料及び標準地についての土地の客観的価値に作用する諸要因を明らかにし、これらと鑑定評価額との関連を明確にするものとする。

(官報で公示すべき事項)

第5条 法第6条第5号の国土交通省令で定める官報に公示すべき事項は、次の各号に掲げるものとする。

一 標準地に関し住居表示に関する法律(昭和37年法律第119号)に規定する方法による住居表示がなされている場合は、その住居表示

二 標準地の前面道路の状況

三 標準地についての水道、ガス供給施設及び下水道の整備の状況

四 標準地の鉄道その他の主要な交通施設との接近の状況

五 標準地に係る都市計画法(昭和43年法律第100号)

その他法令に基づく制限で主要なもの

六 前各号に定めるもののほか、標準地の鑑定評価において採用した資料及び標準地についての土地の客観的価値に作用する諸要因に関する事項で土地鑑定委員会が必要と認めるもの

(身分証明書の様式)

第6条 法第22条第7項の規定による身分証明書の様式は、別記様式第一のとおりとする。

(裁決申請の方法)

第7条 法第23条第3項の規定により、土地収用法(昭和26年法律第219号)第94条第2項の規定による裁決を申請しようとする者は、別記様式第二の様式に従い、同条第3項各号(第3号を除く。)に掲げる事項を記載した裁決申請書を収用委員会に提出しなければならない。

(旅費及び報酬)

第8条 法第25条第2項の規定により不動産鑑定士に支給する旅費は、鉄道賃、船賃、車賃、宿泊料及び日当とし、その算定は、次の各号に定めるところによる。

一 鉄道賃及び船賃は、鉄道又は汽船を通ずる水路に

ついて、国土交通大臣が相当と認める鉄道賃又は船賃の額に相当する額とし、車賃は、陸路（鉄道を除く。）について、1キロメートルにつき11円以内において、国土交通大臣が相当と認める額とする。

二 宿泊料は、東京都（特別区の区域に限る。）、京都市、大阪市、名古屋市、神戸市及び横浜市については、1日につき3,700円以内、その他の地域については、1日につき3,300円以内において、国土交通大臣が相当と認める額とする。

三 日当は1日につき750円以内において、国土交通大臣が相当と認める額とする。

2 法第25条第2項の規定により不動産鑑定士に支給する報酬は、標準地の鑑定評価に要した時間及び費用並びに法第2条第1項の規定により標準地の鑑定評価を求めた場合（法第25条第1項の規定により標準地の鑑定評価を命じた場合を除く。）に、不動産鑑定士に対して、通常支払われる額を考慮して国土交通大臣が定める額とする。

附 則

（施行期日）

1 この省令は、公布の日（昭和44年12月9日）から施行する。

（最初に行なう地価の公示）

2 法附則第2項の建設省令で定める日は、昭和45年4月1日とする。

附 則 （昭和46年2月9日建設省令第2号）

この省令は、公布の日（昭和46年2月9日）から施行し、改正後の附則別表は、昭和46年1月1日から適用する。

附 則 （昭和47年12月23日建設省令第34号）

この省令は、公布の日（昭和47年12月23日）から施行する。

附 則 （昭和49年6月8日建設省令第6号）

この省令は、公布の日（昭和49年6月8日）から施行する。

附 則 （昭和49年6月26日総理府令第39号）

この府令は、公布の日（昭和49年6月26日）から施行する。

附 則 （平成12年8月14日総理府令第103号）

この府令は、内閣法の一部を改正する法律（平成11年法律第88号）の施行の日（平成13年1月6日）から施行する。

附 則 （平成16年7月26日国土交通省令第81号）

この省令は、平成17年4月1日から施行する。

附 則 （平成17年12月28日国土交通省令第118号）抄

1 この省令は、公布の日（平成17年12月28日）から施行する。

附 則 （平成18年1月27日国土交通省令第3号）

（施行期日）

第1条 この省令は、平成18年2月1日から施行する。

（地価公示法施行規則等の一部改正に伴う経過措置）

第5条 この省令の施行の際現に不動産鑑定士補である者及び改正法附則第6条第1項の規定によりなおその効力を有することとされる同法第4条の規定による改正前の不動産の鑑定評価に関する法律第15条第1項の規定によりこの省令の施行の日以後に不動産鑑定士補となった者については、第2条の規定による改正前の地価公示法施行規則第4条第1項第4号及び第8条並びに第3条の規定による改正前の標準地の鑑定評価の基準に関する省令第1条の規定は、なおその効力を有する。

別記様式第一 (表)

第 号
身 分 証 明 書
住 所
氏 名
職名又は資格
上記の者は、地価公示法第22条第1項の規定により、土地に立ち入ることができる者であることを証する。
交付年月日 年 月 日
有効期限
土地鑑定委員会 印

(裏)

地価公示法抜すい
(土地の立入り)
第22条 委員又は委員会の命を受けた者若しくは委任を受けた者は、第2条第1項の規定による鑑定評価若しくは価格の判定又は第3条の規定による標準地の選定を行なうために他人の占有する土地に立ち入つて測量又は調査を行なう必要があるときは、その必要の限度において、他人の占有する土地に立ち入ることができる。
6 第1項の規定により、他人の占有する土地に立ち入ろうとする者は、その身分を示す証明書を携帯し、関係人の請求があつたときは、これを提示しなければならない。

別記様式第二

裁 決 申 請 書
裁決申請者 住所
氏名
相手方 住所
氏名
地価公示法第23条第2項の規定による協議が成立しないので、下記により、裁決を申請します。
記
1 損失の事実
2 損失の補償の見積り及びその内訳
3 協議の経過
年 月 日 裁決申請者 住所
氏名
殿
印

備考

- 裁決申請者が2人以上の場合は、連名で申請することができること。
- 「損失の事実」については、発生の場所及び時期をあわせて記載すること。
- 「損失の補償の見積り及びその内訳」については、積算の基礎を明らかにすること。
- 「協議の経過」については、経過の説明のほかに、協議が成立しない事情を明らかにすること。
- 裁決申請者又は相手方が法人である場合においては、氏名は、その法人の名称及び代表者の氏名を記載すること。

○国土交通省告示第1307号

地価公示法施行規則（昭和44年建設省令第55号）第1条第1項の規定に基づき、国土交通大臣が定める公示区域を次のように定めたので、同条第2項の規定に基づき、告示する。

平成25年12月27日国土交通省告示第1307号
改正 平成28年12月28日国土交通省告示第1447号
平成30年12月28日国土交通省告示第1393号

地価公示法施行規則第1条第1項に規定する国土交通大臣が定める公示区域は、都市計画法（昭和43年法律第100号）第4条第2項に規定する都市計画区域及び次の表に掲げる区域とする。

都道府県名	区 域
北海道	虻田郡倶知安町字山田の区域
青森県	上北郡六ヶ所村大字泊の区域
岩手県	奥州市胆沢区南都田及び滝沢市大釜風林の区域
秋田県	潟上市天王の区域
群馬県	吾妻郡嬭恋村大字大前の区域
神奈川県	愛甲郡清川村煤ヶ谷の区域
山梨県	北杜市大泉町西井出、同市高根町清里及び同市長坂町長坂上条の区域
広島県	廿日市市宮内の区域
山口県	周南市大字須々万本郷の区域
香川県	高松市庵治町及び三豊市高瀬町下勝間の区域
長崎県	西彼杵郡長与町岡郷の区域
宮崎県	宮崎市佐土原町西上那珂及び同市清武町今泉の区域

附 則

この告示は、公布の日（平成28年12月28日）から施行する。

附 則

この告示は、公布の日（平成30年12月28日）から施行する。

(4) 標準地の鑑定評価の基準に関する省令

昭和44年12月9日建設省令第56号
改正 平成2年12月28日総理府令第65号
平成18年1月27日国土交通省令第3号

(目的)

第1条 この省令は、地価公示法第4条の規定に基づき、同法第2条第1項の規定により不動産鑑定士が行う標準地の鑑定評価の基準を定めることを目的とする。

(用語の定義)

第2条 この省令において、次の各号に掲げる用語の意義は、それぞれ当該各号に定めるところによる。

- 一 価格形成要因 土地の客観的価値に作用する諸要因をいう。
- 二 地域要因 土地の用途が同質と認められるまとまりのある地域内の土地の価格の水準に作用する価格

形成要因をいう。

三 個別的要因 土地の価格について、当該土地を含む地域で土地の用途が同質と認められるまとまりのあるものにおける土地の価格の水準に比し、個別的な差異を生じさせる価格形成要因をいう。

四 近隣地域 標準地を含む地域で、当該標準地の用途と土地の用途が同質と認められるまとまりのあるものをいう。

五 類似地域 土地の用途が同質と認められるまとまりのある地域で、当該地域内の土地の用途が近隣地域内の土地の用途と同質又は類似のものをいう。

六 同一需給圏 標準地と一般的に代替関係が成立して、その価格の形成について相互に影響を及ぼす関係にある他の土地の存する圏域をいう。

七 事例地 取引、賃貸借等の事例で標準地の鑑定評価に用いられるものに係る土地をいう。

(鑑定評価の原則)

第3条 標準地の鑑定評価は、当該標準地及び事例地に係る価格形成要因を明確に把握するとともに、土地の価格形成の過程において認められる経済上の諸原則の認識のもとに価格形成要因の作用する程度を適切に判定することにより行なわなければならない。

第4条 標準地の鑑定評価は、事例地の取引価格から算定される推定の価格、事例地の地代等から算定される推定の価格及び同等の効用を有する土地の造成に要する推定の費用の額のうち当該標準地の鑑定評価に適切と認められるものを勘案して行なわなければならない。

(資料の収集等)

第5条 標準地の鑑定評価にあつては、これに必要と認められる次の各号に掲げる資料を適切かつ十分に収集しなければならない。

- 一 価格形成要因に関する資料
- 二 取引、賃貸借等の事例に係る土地の取引価格、地代等に関する資料
- 2 標準地の鑑定評価に当たつては、前項の規定により収集した資料を適正に選択し、用いなければならない。
- 3 前項の場合において、第1項第2号に掲げる資料の選択に当たつては、近隣地域及び同一需給圏内の類似地域（以下この項において「近隣地域等」という。）に存する土地に係るものを選択しなければならない。ただし、近隣地域等に存する土地に係る資料の大部分が特殊な事情による影響を著しく受けていることその他の特別な事情により、当該資料のみによつては標準地の鑑定評価を適切に行うことができないと認められるときには、当該資料に加えて、同一需給圏内の近隣地域の周辺の地域（以下「周辺地域」という。）に存する土地に係るものを選択することができる。

(地域分析及び個別分析)

第6条 標準地の鑑定評価に当たっては、近隣地域及び事例地に係る類似地域（前条第3項ただし書の規定により周辺地域に存する土地に係る資料を選択する場合にあつては、近隣地域、事例地に係る類似地域及び周辺地域に存する事例地を含む地域で、土地の用途が同質と認められるまとまりのあるもの（以下「周辺地域に係る用途的地域」という。））の地域要因に関する資料を分析し、これに基づいて、それぞれの地域要因を明確に把握することにより、それぞれの地域要因がそれぞれの地域における土地の価格の水準に作用する程度を判定しなければならない。

2 標準地の鑑定評価にあつては、当該標準地及び事例地の個別的要因に関する資料を分析し、これに基づいて、それぞれの個別的要因を明確に把握することにより、それぞれの個別的要因がそれぞれの土地の価格の形成に作用する程度を判定しなければならない。

(取引事例比較法)

第7条 第4条に規定する事例地の取引価格から算定される推定の価格は、前条の手續の結果に基づき、事例地が近隣地域にあるときは当該近隣地域の地域要因を考慮した上、事例地が同一需給圏内の類似地域にあるときは当該類似地域及び近隣地域のそれぞれの地域要因を考慮し、かつ、相互に比較を行つた上、事例地が周辺地域にあるときは周辺地域に係る用途的地域及び近隣地域のそれぞれの地域要因を考慮し、かつ、相互に比較を行つた上、標準地及び各事例地のそれぞれの個別的要因についての比較を行い、その比較の結果に従い、各事例地の取引価格から求められた各価格を相互に比較考量することにより求めなければならない。

2 前項の場合において、事例地の取引価格が特殊な事情による影響を受けていると認められるときは、適正な補正を行なわなければならない。

3 第1項の場合において、事例地の取引価格の時点が価格判定の基準日と異なり、その間に土地の価格の変動があると認められるときは、当該事例地の取引価格を価格判定の基準日における価格に修正しなければならない。

(収益還元法)

第8条 第4条に規定する事例地の地代等から算定される推定の価格は、標準地に係る総収益及び総費用から求められた標準地の純収益を還元利回りで元本に還元することにより求めなければならない。ただし、当該標準地に係る総収益及び総費用を適切に求めることが困難である場合その他やむを得ない理由がある場合にあつては、第6条の手續の結果に基づき、事例地が近隣地域にあるときは当該近隣地域の地域要因を考慮した上、事例地が同一需給圏内の類似地域にあるときは当該類似地域及び近隣地域のそれぞれの地域要因を考

慮し、かつ、相互に比較を行つた上、事例地が周辺地域にあるときは周辺地域に係る用途的地域及び近隣地域のそれぞれの地域要因を考慮し、かつ、相互に比較を行つた上、標準地及び各事例地のそれぞれの個別的要因の比較を行い、その比較の結果に従い、各事例地の純収益から求められた各純収益を相互に比較考量して得た標準地の純収益を還元利回りで元本に還元することにより求めることができる。

2 前項に規定する純収益は、原則として1年を単位とし、総収益から総費用を控除して得た額とする。

3 前条第2項及び第3項の規定は、第1項に規定する事例地の純収益について準用する。

4 第1項の場合において、純収益を元本に還元する場合における還元利回りは、最も一般的と思われる投資の利回りを標準とし、その投資の対象及び標準地の投資対象としての流動性、管理の難易、資産としての安全度等を相互に比較考量して決定しなければならない。

(原価法)

第9条 第4条に規定する同等の効用を有する土地の造成に要する推定の費用の額は、標準地を価格判定の基準日において造成すると仮定したならばその造成に要すると認められる適正な費用（以下「造成原価」という。）の額とする。この場合において、当該標準地が当該仮定に係る造成が行なわれた土地と比較して減価していると認められるときは、当該造成原価の額から当該減価の額に相当する額を控除した額としなければならない。

附 則

この省令は、公布の日（昭和44年12月9日）から施行する。

附 則

この府令は、公布の日（平成2年12月28日）から施行する。

附 則

(施行期日)

第1条 この省令は、平成18年2月1日から施行する。