

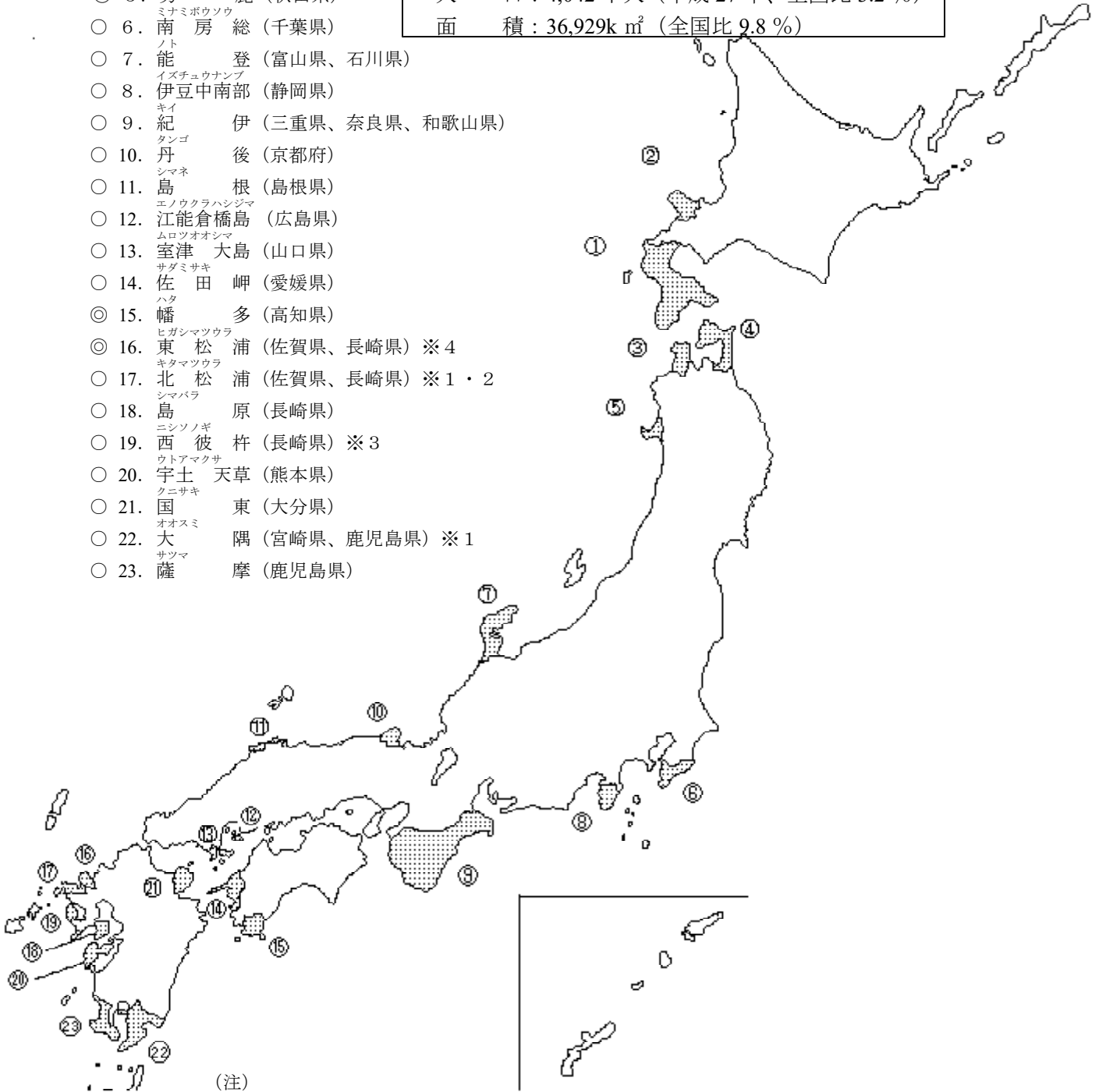
# 半島振興対策実施地域の地図

---

## 半島振興対策実施地域名一覧

- 1. オシマ 渡 島 (北海道)
- ◎ 2. シヤコタン 積 丹 (北海道)
- 3. ツガル 津 軽 (青森県)
- 4. シモキタ 下 北 (青森県)
- ◎ 5. オガ 男 鹿 (秋田県)
- 6. ミナミボウソウ 南 房 総 (千葉県)
- 7. ノト 能 登 (富山県、石川県)
- 8. イズチュウナンブ 伊豆中南部 (静岡県)
- 9. キイ 紀 伊 (三重県、奈良県、和歌山県)
- 10. タンゴ 丹 後 (京都府)
- 11. シマネ 島 根 (島根県)
- 12. エノウクラハシジマ 江能倉橋島 (広島県)
- 13. ムロツオオシマ 室津 大島 (山口県)
- 14. サダミサキ 佐 田 岬 (愛媛県)
- ◎ 15. ハタ 幡 多 (高知県)
- ◎ 16. ヒガシマツウラ 東 松 浦 (佐賀県、長崎県) ※ 4
- 17. キタマツウラ 北 松 浦 (佐賀県、長崎県) ※ 1・2
- 18. シマバラ 島 原 (長崎県)
- 19. ニシソノギ 西 彼 杵 (長崎県) ※ 3
- 20. ウトアマクサ 宇土 天草 (熊本県)
- 21. クニサキ 国 東 (大分県)
- 22. オオスミ 大 隅 (宮崎県、鹿児島県) ※ 1
- 23. サツマ 薩 摩 (鹿児島県)

全国の半島地域の概況  
 市町村数：194 (平成 31 年 4 月 1 日現在)  
 うち過疎地域：139 (平成 29 年 4 月 1 日現在)  
 振興山村地域：109 (令和元年 5 月 1 日現在)  
 人 口：4,042 千人 (平成 27 年、全国比 3.2%)  
 面 積：36,929k m<sup>2</sup> (全国比 9.8%)



(注)

- 昭和 61 年 3 月 31 日付け追加指定地域 (1 次指定)
- ◎ 昭和 63 年 12 月 23 日付け追加指定地域 (2 次指定)
- ※ 1 昭和 63 年 12 月 23 日付け既指定地域の拡大
- ※ 2 平成 4 年 12 月 11 日付け既指定地域の拡大
- ※ 3 平成 12 年 12 月 20 日付け既指定地域の拡大
- ※ 4 平成 23 年 3 月 2 日付け既指定地域の拡大

# 半島地域の地図

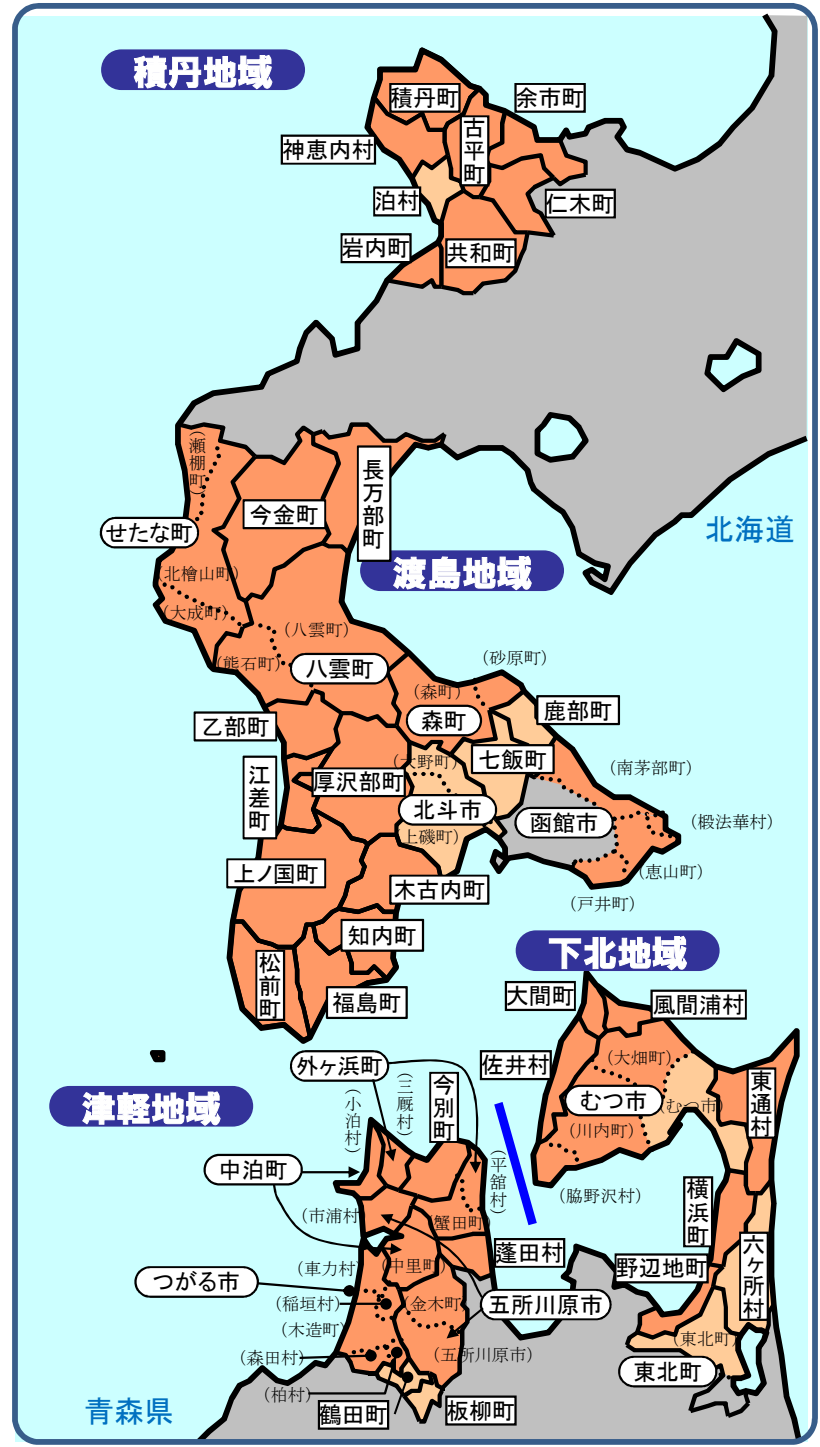
## 凡例

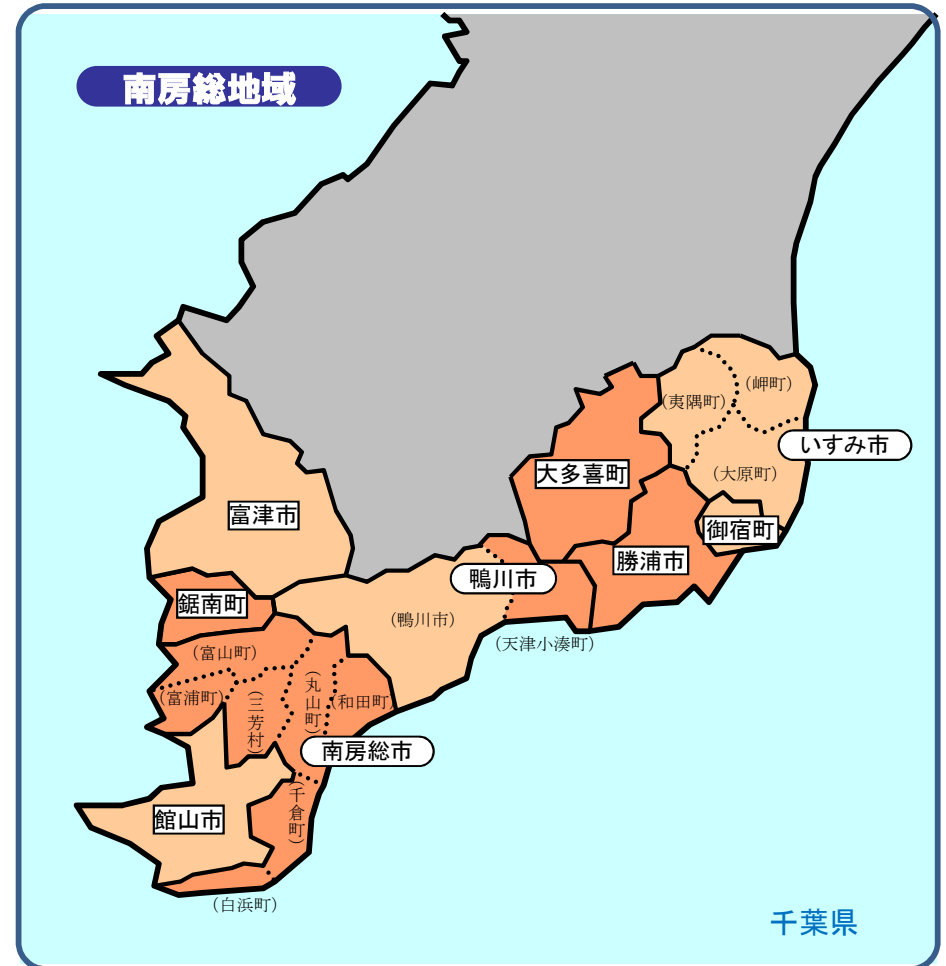
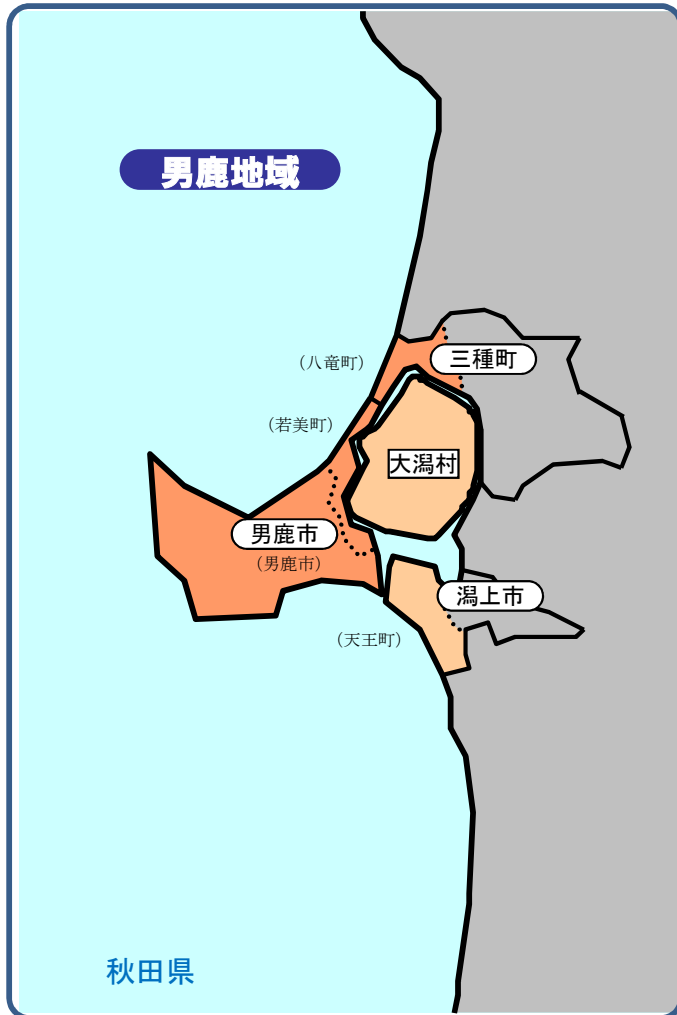
- 半島振興対策実施地域
- 半島地域のうち過疎地域と重複指定(みなし過疎含む)

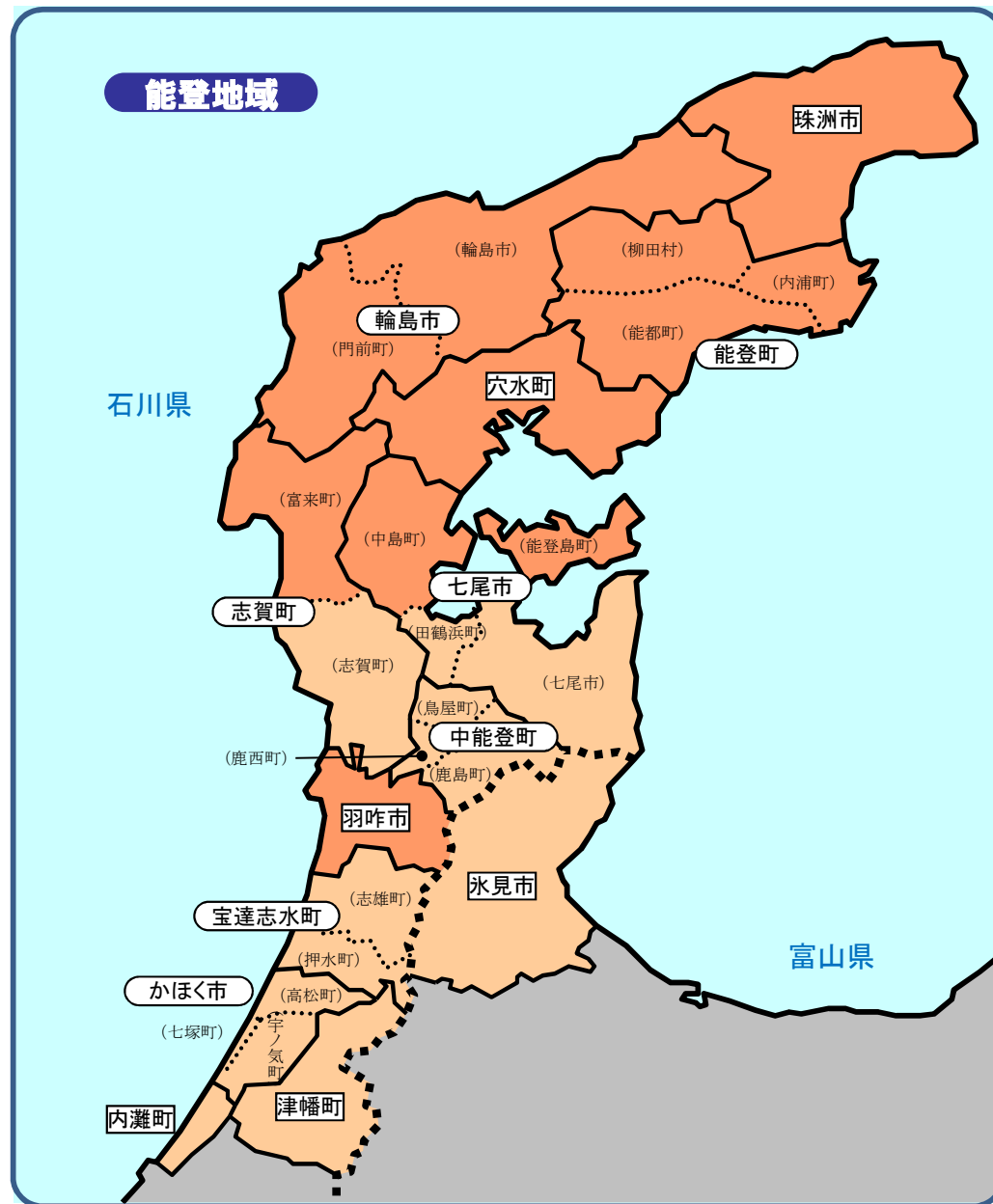
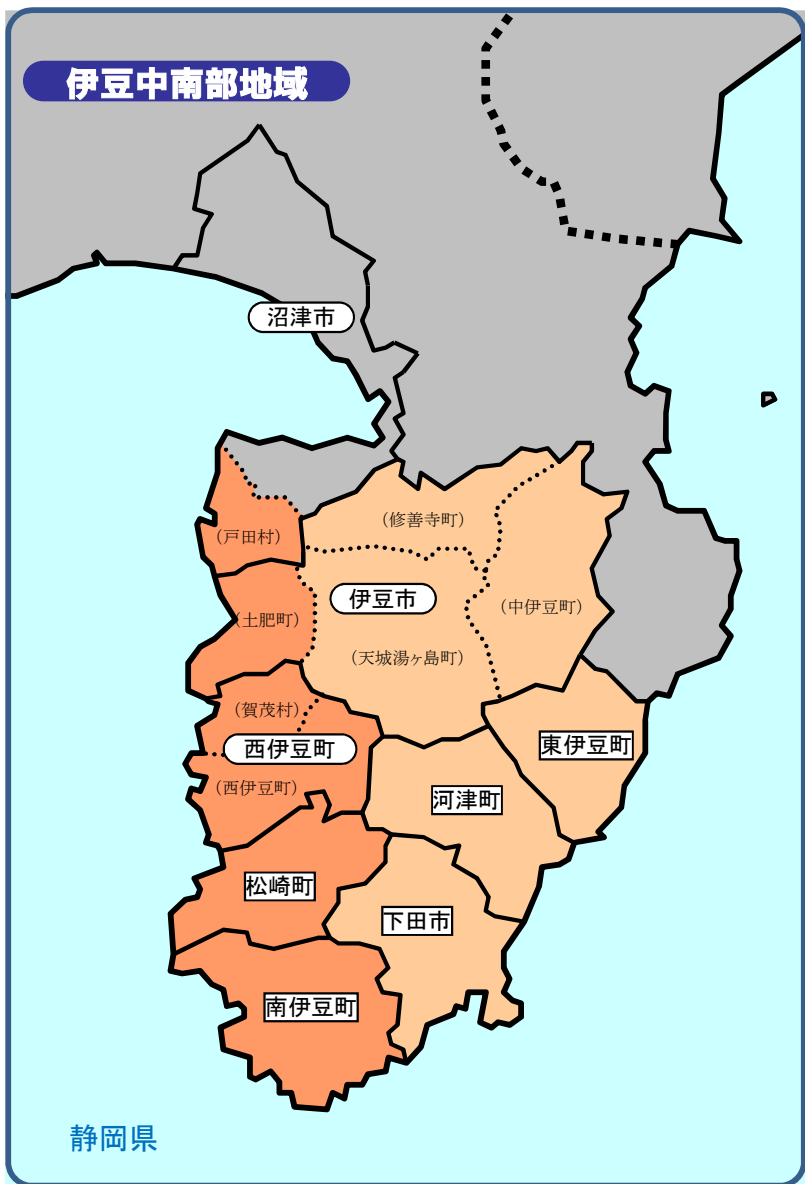
- 市町村の境界線
- 旧市町村(合併前)の境界線
- 都道府県の境界線
- 半島地域の境界線

- 町村名
- 市町村名(合併後)
- (    ) 旧市町村名(合併前)

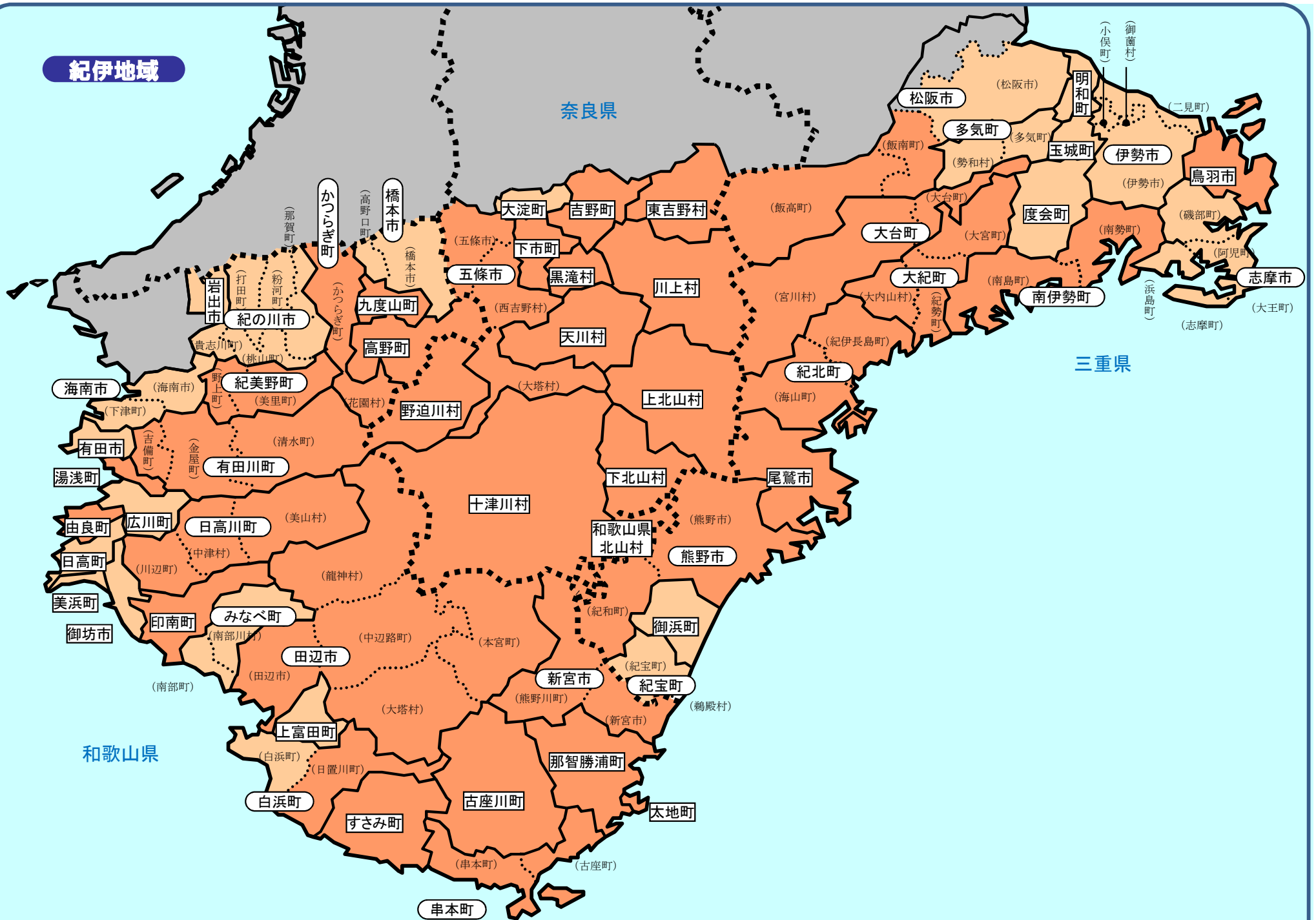
平成31年4月1日現在







紀伊地域

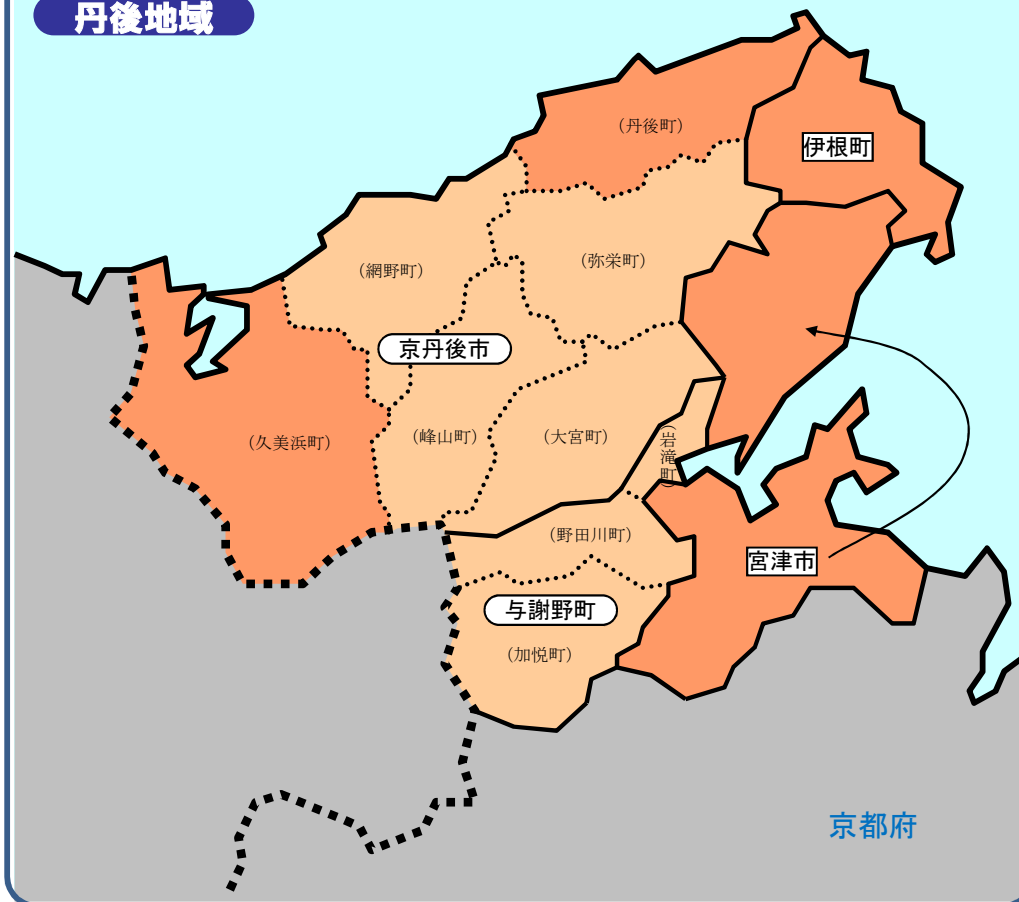


奈良県

三重県

和歌山県

### 丹後地域



### 島根地域



