

九州北部の河川・砂防の被害情報等について

令和5年7月10日 11:00時点

国土交通省 水管理・国土保全局

- 7月10日未明より九州北部を中心に大雨を記録し、気象庁が福岡県と大分県に大雨特別警報を発表。
- 国管理河川では4水系7河川で氾濫による浸水被害が発生。被害の詳細を調査中。
- 県管理河川では氾濫危険水位を超過した河川が多数あり、被害の状況を確認中。
- 土砂災害については、佐賀県、福岡県等で発生しており、被害の状況を確認中。



まつらがわ とくすえがわ いまりし
松浦川水系徳須恵川(佐賀県伊万里市)
(家屋浸水あり)



この他、福岡県添田町、佐賀県佐賀市で人的被害・人家被害の報道があるが、詳細は確認中。



おんががわ ひこさんがわ そだまち
遠賀川水系彦山川(福岡県添田町)
(家屋浸水あり)



ちくごがわ じょうばらがわ かんざきし
筑後川水系城原川(佐賀県神崎市)
(家屋浸水あり)



やまくにがわ やまくにがわ なかつし
山国川水系山国川(大分県中津市)
(家屋浸水あり)



ちくごがわ こいしわらがわ たちあらいまち
筑後川水系小石原川(福岡県大刀洗町)
(家屋浸水確認中)

国管理河川の水位状況(7/10 11時時点)

- 氾濫危険水位を超過している河川
筑後川水系筑後川、巨瀬川、小石原川、宝満川
山国川水系山国川

- 避難判断水位を超過している河川
筑後川水系花月川、隈上川、佐田川
遠賀川水系遠賀川



ちくごがわ こせがわ くるめし
筑後川水系巨瀬川(福岡県久留米市)
(家屋浸水あり)



ちくごがわ かげつがわ ひたし
筑後川水系花月川(大分県日田市)
(家屋浸水あり)

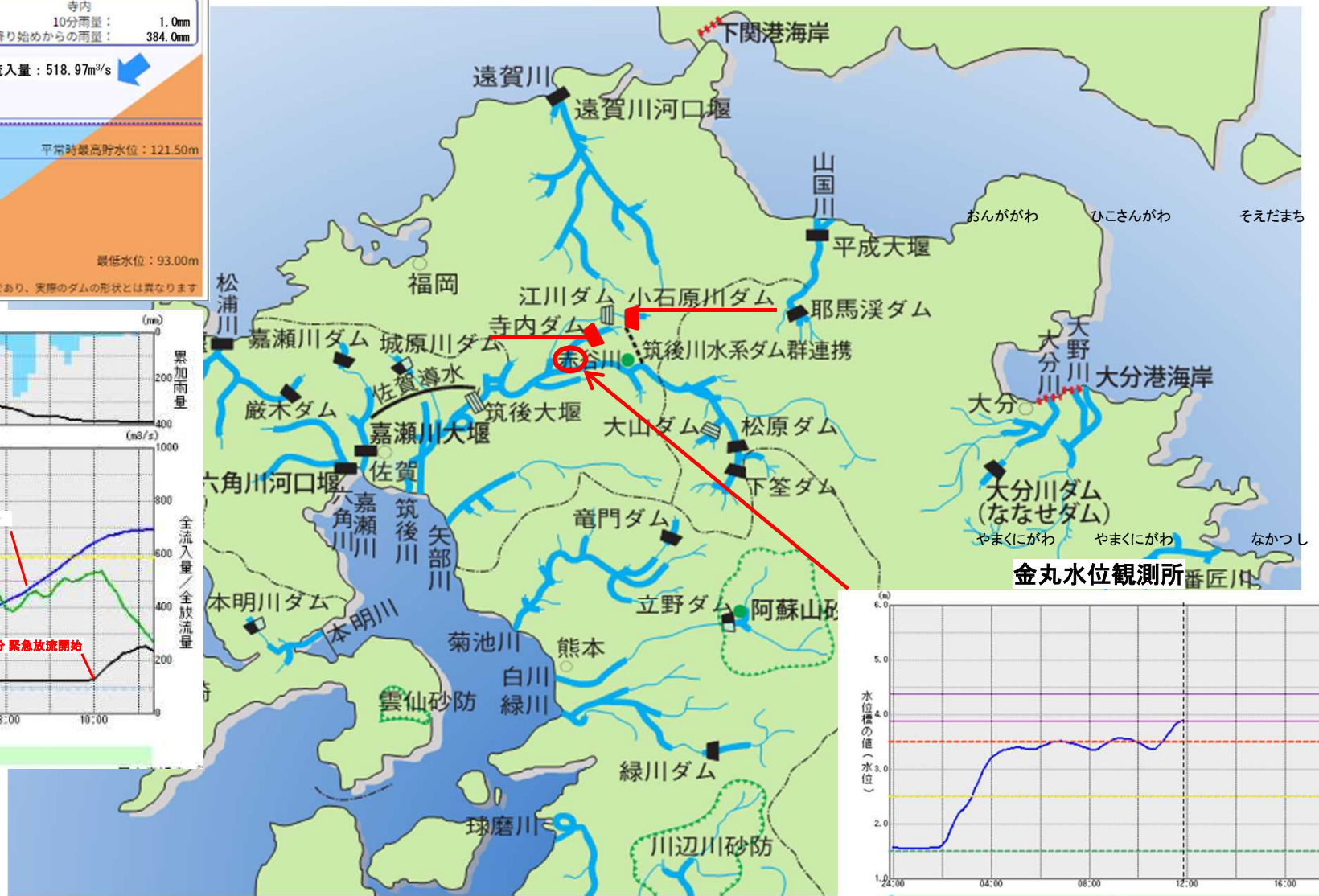
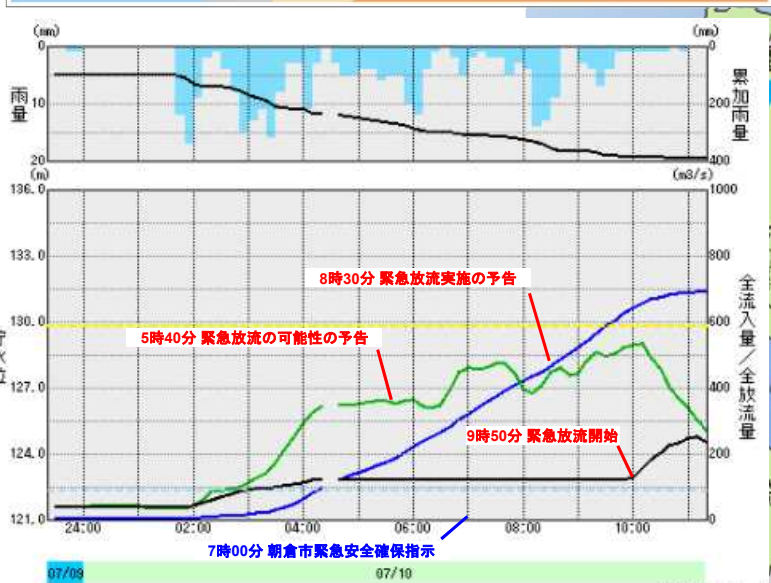
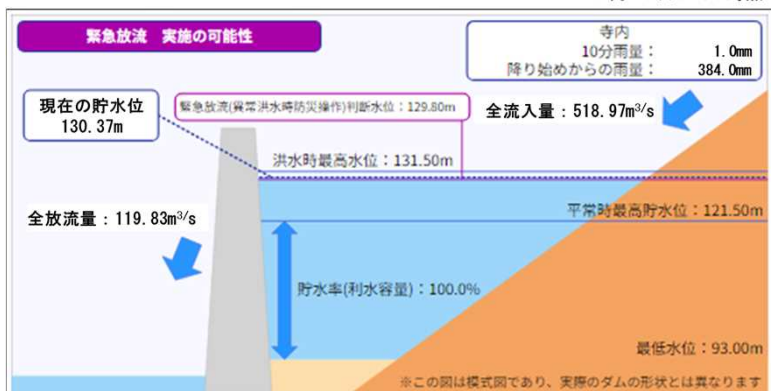
ダムの洪水調節・緊急放流について

令和5年7月10日 10:00時点

国土交通省 水管理・国土保全局

- 筑後川水系佐田川の寺内ダム（水資源機構管理）では、洪水調節により下流の水位を低下させていたが、その後、ダムが満水に近づいたため緊急放流に至ったものの、下流への放流量を最小限にとどめ、下流河川の水位上昇を抑えた。
- 筑後川水系小石原川の小石原川ダム（水資源機構管理）では、洪水調節により下流の水位を低下させた。ダムが満水に近づいたため、緊急放流を実施する可能性について発表したが、その後、降雨が弱まったため、緊急放流を実施しなかった。

7月10日9:50時点



令和5年梅雨前線による大雨に係る主な道路の被害

(令和5年7月10日(月) 10時30分時点)

- 高速道路では、3路線8区間で通行止めが発生（雨量基準超過等による通行止め4路線21区間）
- 直轄国道では、被災による通行止めなし（雨量基準超過等による通行止め3路線5区間）
- 補助国道では、8路線9区間で通行止めが発生（6/29からの大雨による被害を含む）
- 都道府県道等では、12県66区間で通行止めが発生（6/29からの大雨による被害を含む）

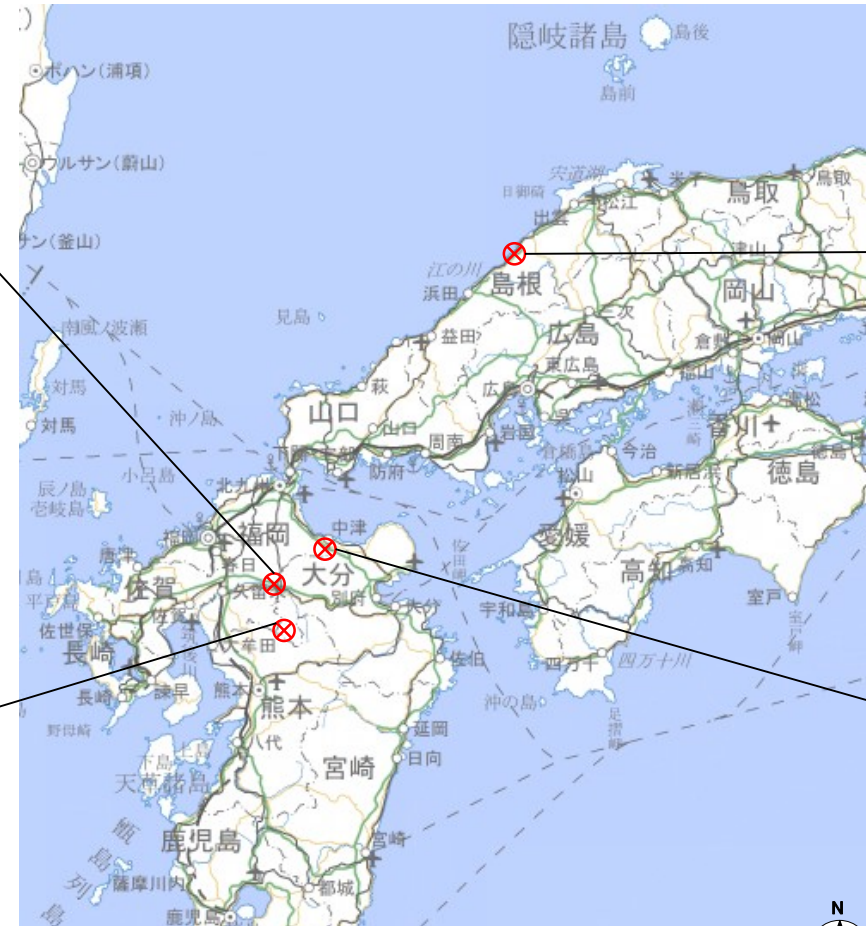
E34 大分道 【7/10 6:05～通行止め】

あさくら はき
朝倉IC～杷木IC
土砂流入



国道442号 【7/10 0:30～通行止め】

ひたし なかつえ ごうせ
大分県日田市中津江村合瀬
法面崩落




E9 山陰道 【7/10 0:00～通行止め】

いずもたき おおたちゆうおう・さんべさん
出雲多伎IC～太田中央・三瓶山IC
地すべりの恐れ



E10 東九州道 【7/10 6:17～通行止め】

とよつ なかつ
みやこ豊津IC～中津IC
土砂流入



<都道府県道等の被災等による通行止め>（6/29からの大雨による被害を含む）
岐阜県（1区間）、愛知県（1区間）、島根県（11区間）、岡山県（2区間）、広島県（1区間）、山口県（20区間）、愛媛県（4区間）、福岡県（7区間）、佐賀県（7区間）、熊本県（8区間）、大分県（3区間）、宮崎県（1区間）
※島根県の県道の全面通行止めにより1箇所て孤立が発生（1世帯2名）



凡例

- ⊗ 被災による通行止め
- （高速道路、直轄国道、補助国道、地方道）

6月29日からの大雨による鉄道の主な被害状況について

令和5年7月10日10:00時点

山口県内及び大分県内における施設被害により、2事業者3路線で運転見合わせ中

