




2月4日からの大雪による被災状況（道路） 1 / 2 （東日本）


- 主な幹線道路（高速道路や直轄国道など）で19路線58区間で通行止め（滞留なし）
- 情報連絡本部等を開催し、自治体の支援要請を確認。現時点で自治体からの要請なし。
- ライフライン（電力・通信・上下水道・鉄道）について、連絡調整を実施済み。現時点で、道路への要請無し（事前に、ホットラインを構築し、災害時の連携を確認済み。）


【凡例】

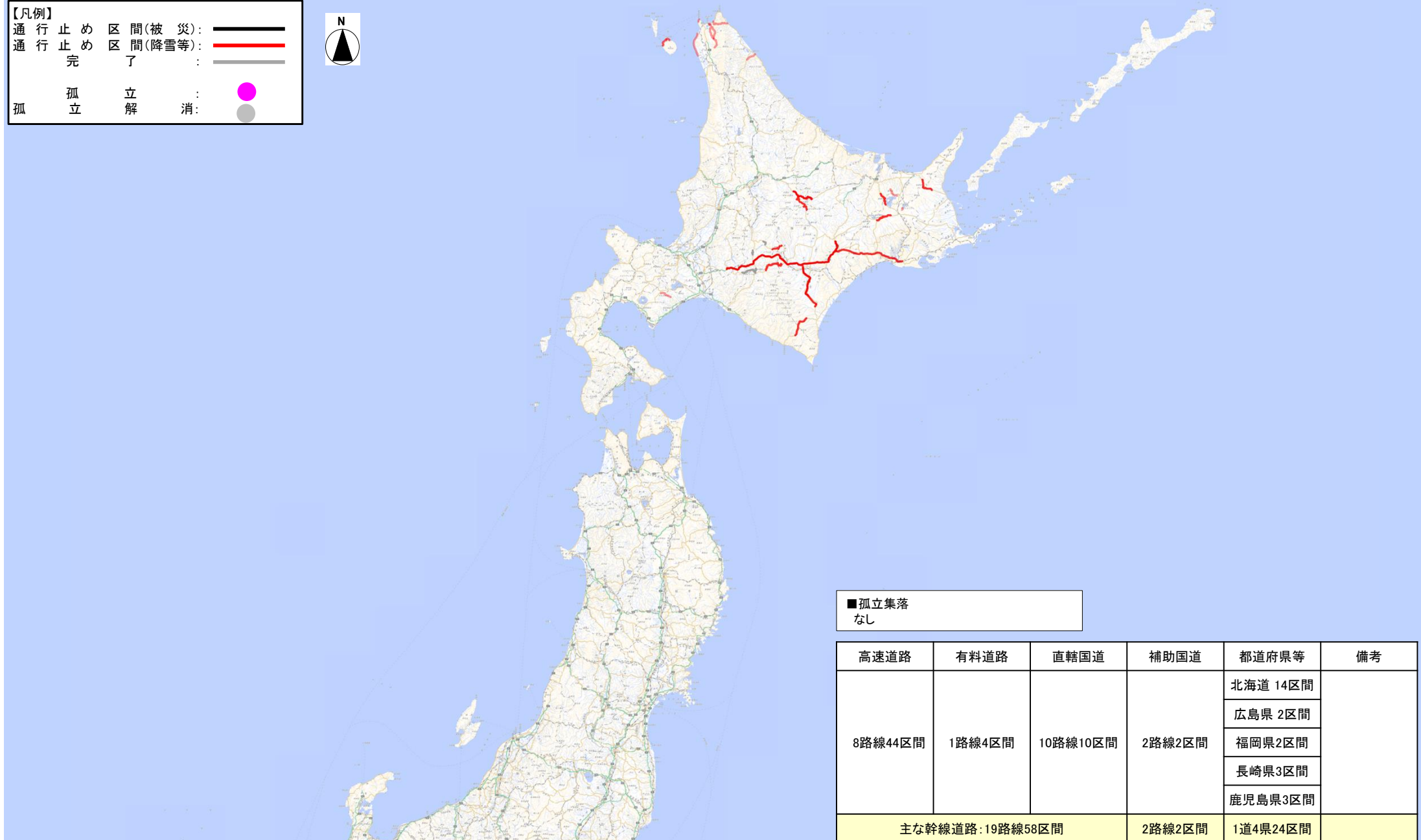
通行止め 区間(被災): 

通行止め 区間(降雪等): 

完了: 

孤立: 

孤立解消: 



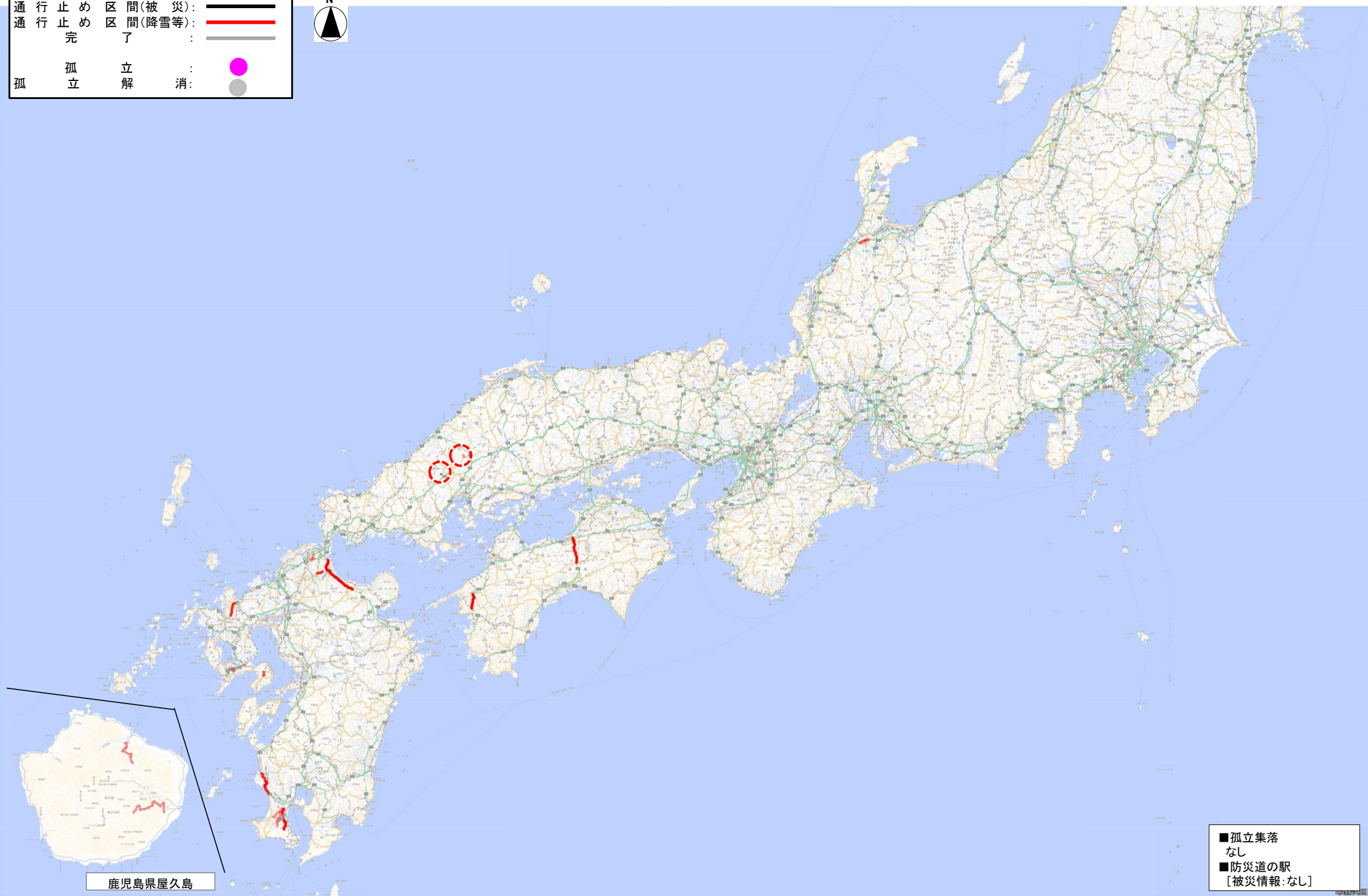
■ 孤立集落
なし

高速道路	有料道路	直轄国道	補助国道	都道府県等	備考
8路線44区間	1路線4区間	10路線10区間	2路線2区間	北海道 14区間	
				広島県 2区間	
				福岡県 2区間	
				長崎県 3区間	
				鹿児島県 3区間	
主な幹線道路: 19路線58区間			2路線2区間	1道4県24区間	

2月4日からの大雪による被災状況（道路） 2 / 2（西日本）

【凡例】

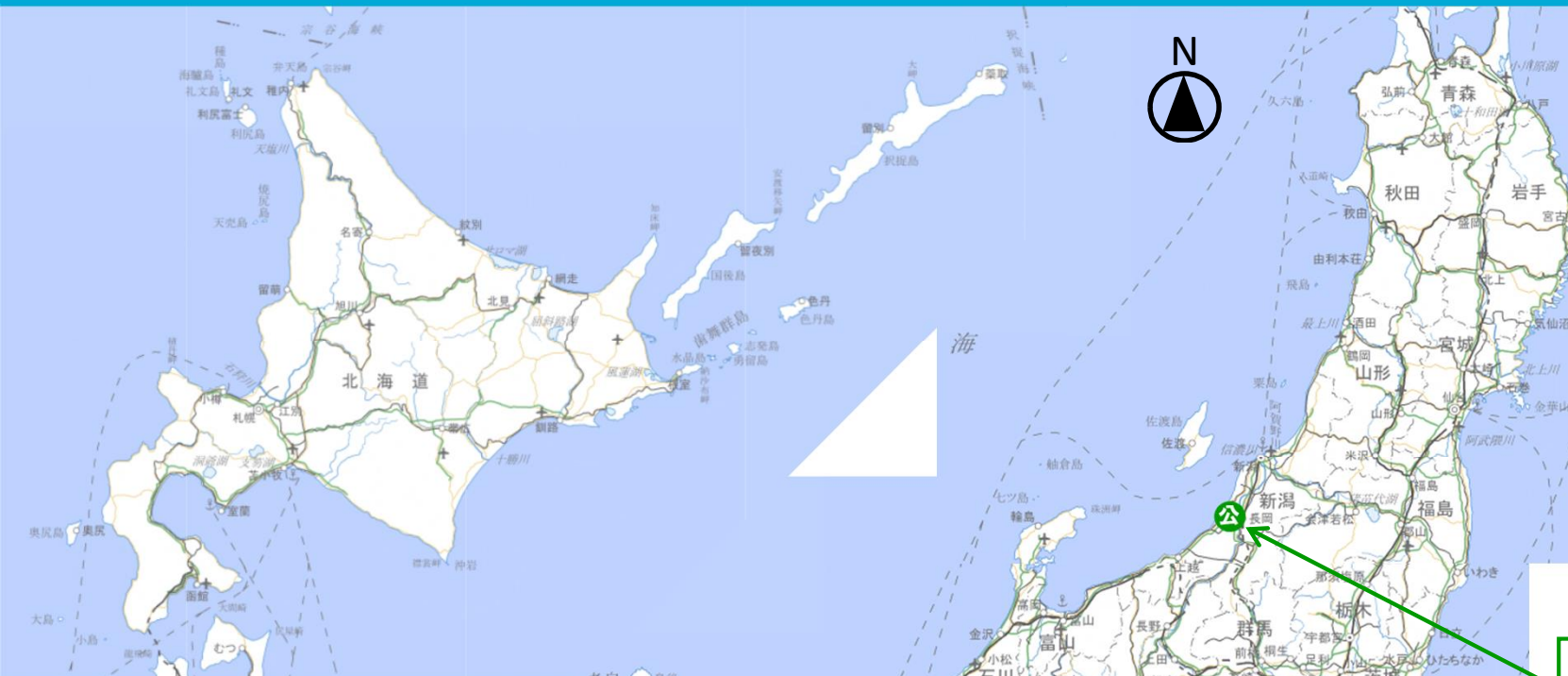
通行止め区間(被災):	—
通行止め区間(降雪等):	—
完了:	—
孤立:	●
孤立解消:	●



鹿児島県屋久島

■孤立集落
なし
■防災道の駅
【被災情報:なし】

【都市局】2月4日からの大雪等による事前措置(閉園)・被災状況



閉園箇所数
国営公園：1件

【凡例】
● 国営公園
● 都市公園

えちごきゅうりょう
国営越後丘陵公園(新潟県)
2/5(水)~2/6(木) 臨時閉園

