




2月4日からの大雪による被災状況（道路） 1 / 2（東日本）


- 主な幹線道路（高速道路や直轄国道など）で18路線90区間で通行止め（滞留なし）
- 情報連絡本部等を開催し、自治体の支援要請を確認。現時点で自治体からの要請なし。
- ライフライン（電力・通信・上下水道・鉄道）について、連絡調整を実施済み。現時点で、道路への要請無し（事前に、ホットラインを構築し、災害時の連携を確認済み。）


【凡例】

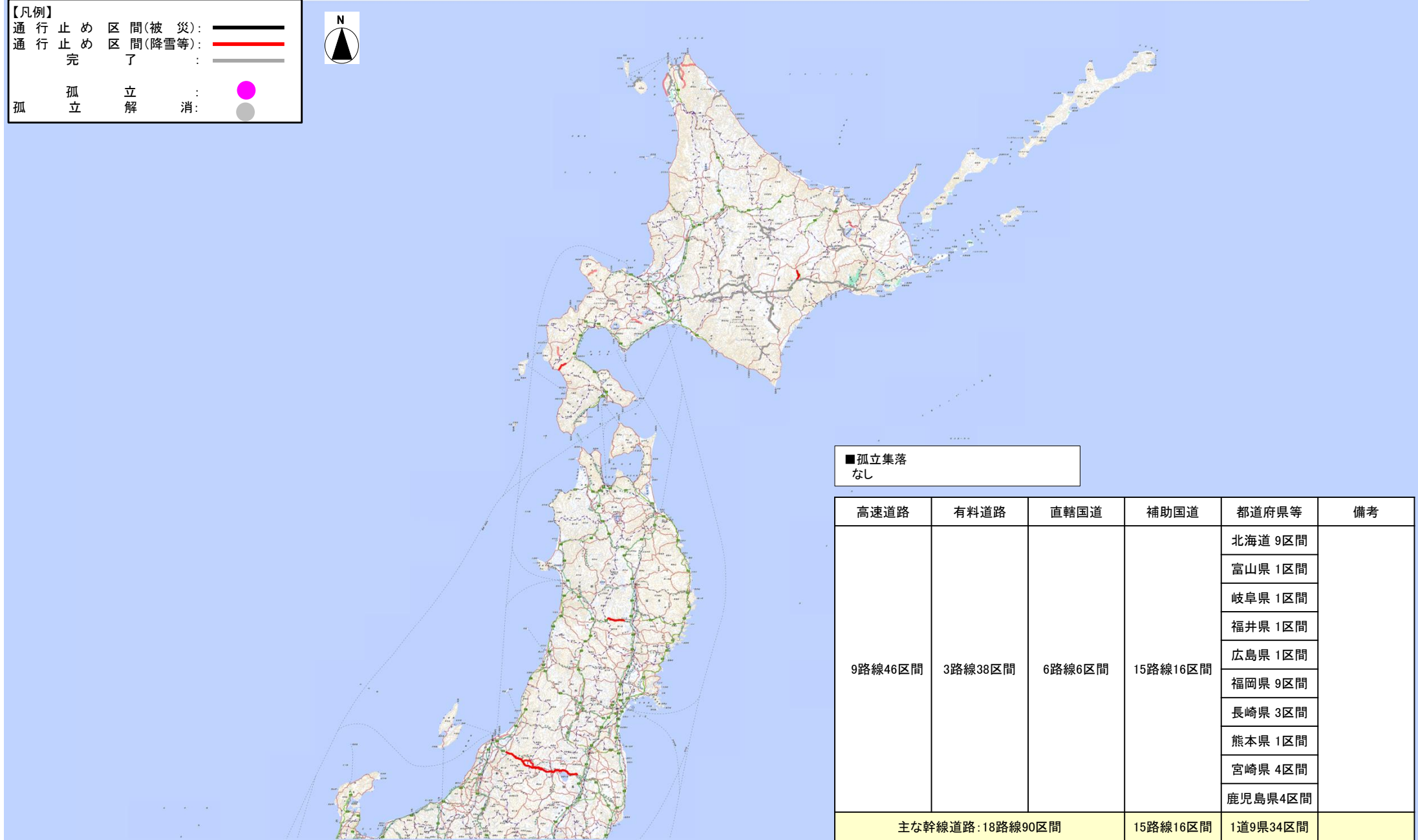
通行止め 区間(被災): 

通行止め 区間(降雪等): 

完了: 

孤立: 

孤立解除: 



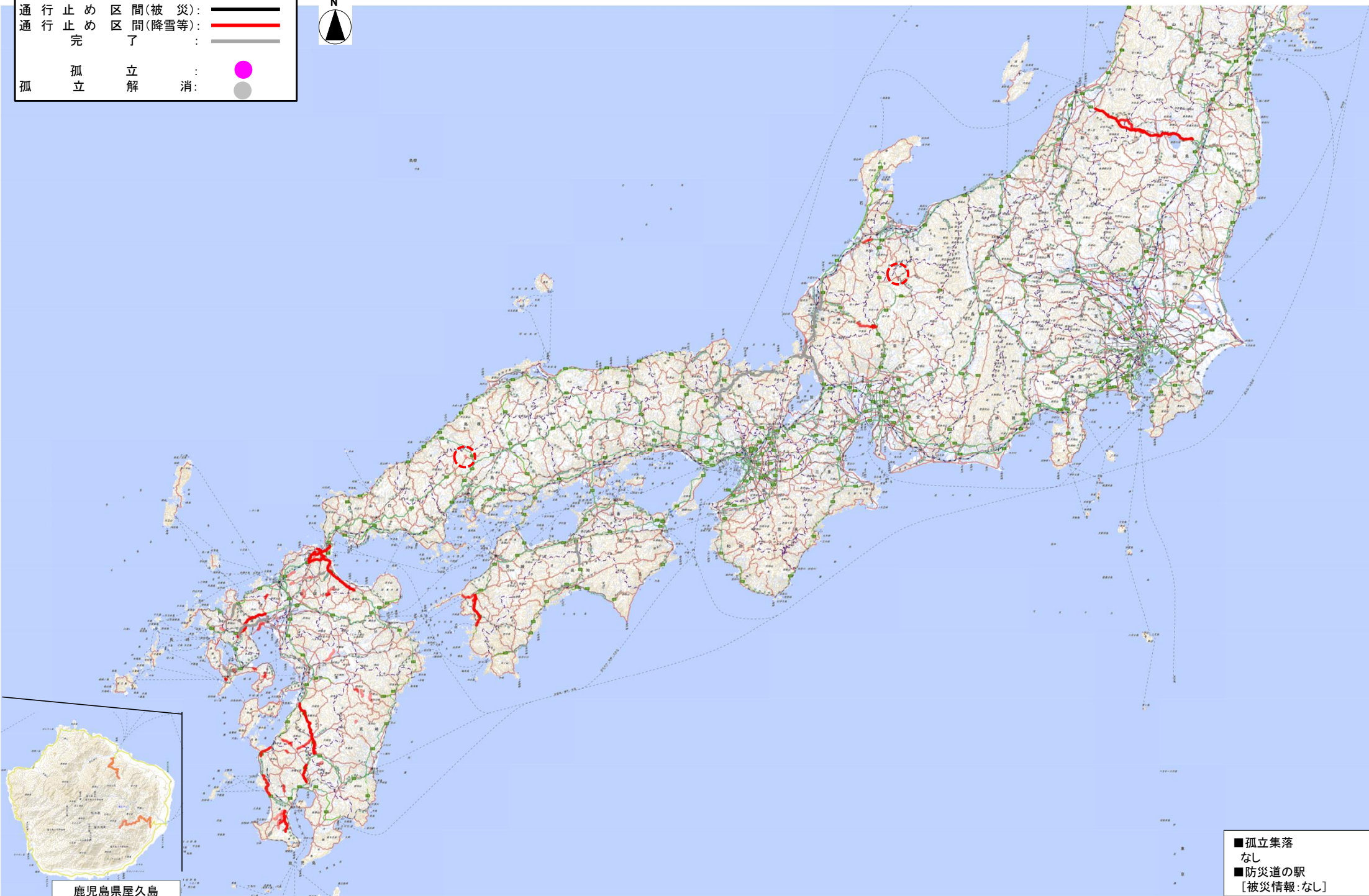
■ 孤立集落
なし

高速道路	有料道路	直轄国道	補助国道	都道府県等	備考
9路線46区間	3路線38区間	6路線6区間	15路線16区間	北海道 9区間	
				富山県 1区間	
				岐阜県 1区間	
				福井県 1区間	
				広島県 1区間	
				福岡県 9区間	
				長崎県 3区間	
				熊本県 1区間	
				宮崎県 4区間	
鹿児島県 4区間					
主な幹線道路: 18路線90区間			15路線16区間	1道9県34区間	

2月4日からの大雪による被災状況（道路） 2 / 2（西日本）

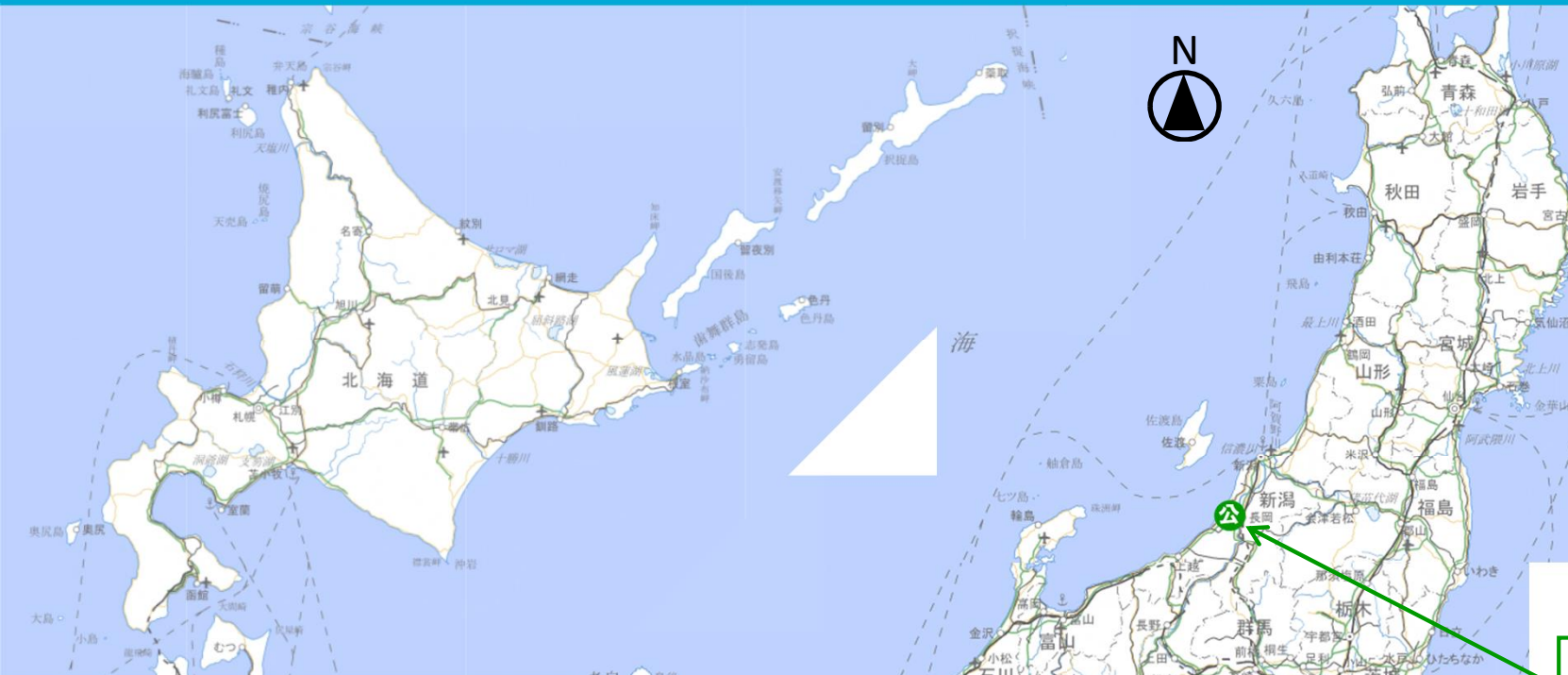
【凡例】

通行止め区間(被災):	—
通行止め区間(降雪等):	—
完了:	—
孤立:	●
孤立解消:	●



■ 孤立集落
なし
■ 防災道の駅
[被災情報: なし]

【都市局】2月4日からの大雪等による事前措置(閉園)・被災状況



閉園箇所数
国営公園：1件

【凡例】
● 国営公園
● 都市公園

えちごきゅうりょう
国営越後丘陵公園(新潟県)
2/5(水)~2/6(木) 臨時閉園

