

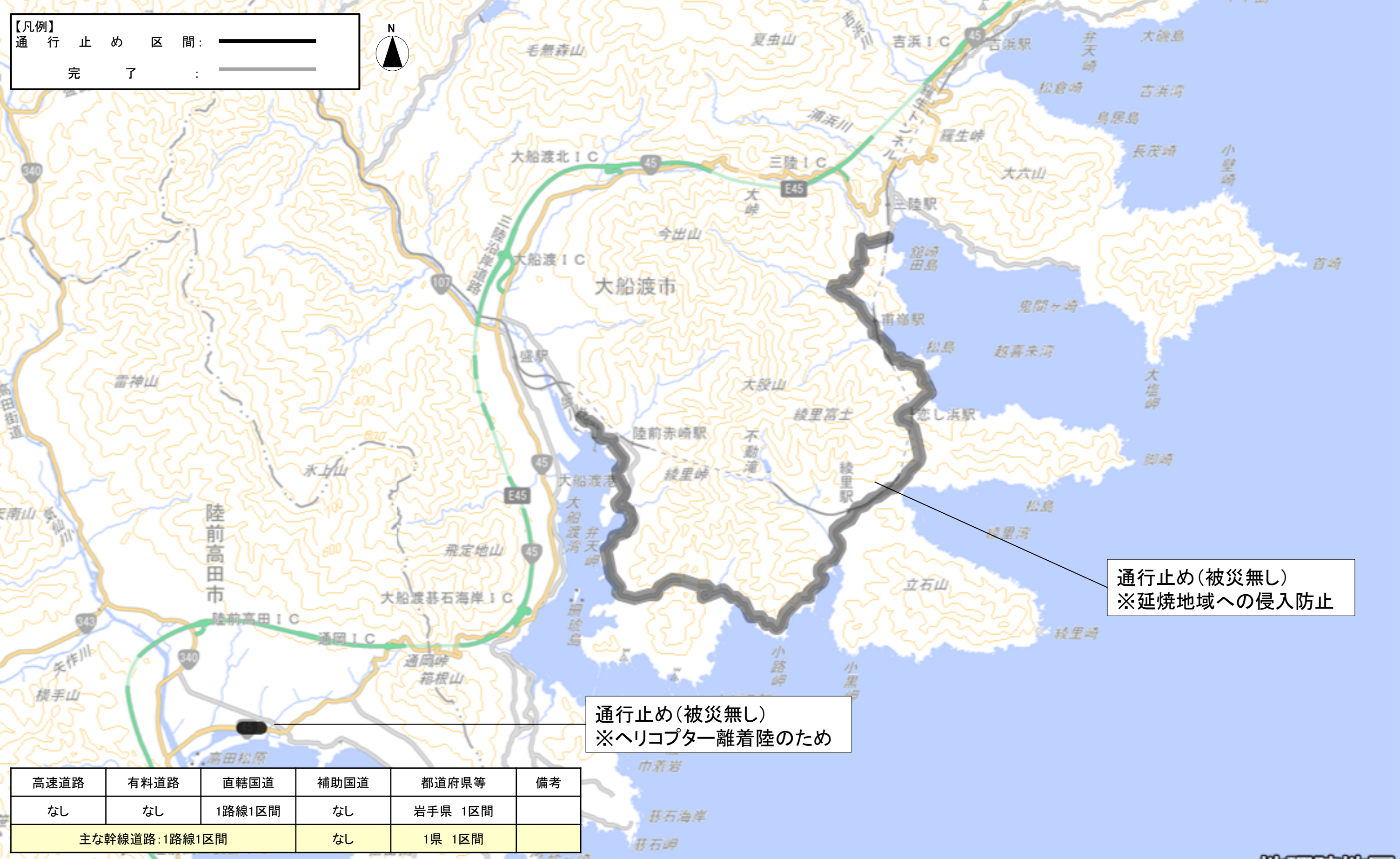


# 2月27日からの岩手県大船渡市における山火事による被災状況（道路）

- 主な幹線道路（高速道路や直轄国道など）通行止めは1路線1区間。
- 県道1区間において、延長地域への侵入防止のために通行止め実施中。

【凡例】  
 通行止め区間：   
 完了： 



通行止め(被災無し)  
※延焼地域への侵入防止

通行止め(被災無し)  
※ヘリコプター離着陸のため

高速道路	有料道路	直轄国道	補助国道	都道府県等	備考
なし	なし	1路線1区間	なし	岩手県 1区間	
主な幹線道路:1路線1区間			なし	1県 1区間	