

# 青森県東方沖を震源とする地震による被災状況（道路）

国土交通省  
251209\_1100時点

- 地震による被災通行止めは2路線2区間
- ライフライン（電力・通信・上下水道・鉄道）について、連絡調整を行っており、現時点で、道路への要請無し（ホットラインの構築済み、災害時の連携を確認済み。）

【凡例】	
通行止め区間(被災):	—
通行止め区間(雨量等):	—
完了:	—
孤立:	●
解消:	●




国道394号で発生した法面崩落の状況



(通行止め箇所)  
国道394号(青森県東北町)

国道45号で発生した橋台損傷の状況



橋台損傷の状況

(通行止め箇所)  
国道45号(青森県八戸市)塩町第3高架橋オフランプ

## <被災等概要>

- 高速道路：被災通行止めなし
- 有料道路：被災通行止めなし
- 直轄国道：被災通行止め1路線1区間
- 補助国道：被災通行止め1路線1区間
- 都道府県道等：被災通行止めなし



# 【都市局】青森県東方沖を震源とする地震による被害について

## 【凡例】

- 国営公園
- 公園・都市施設

公園・都市施設  
・被害情報なし

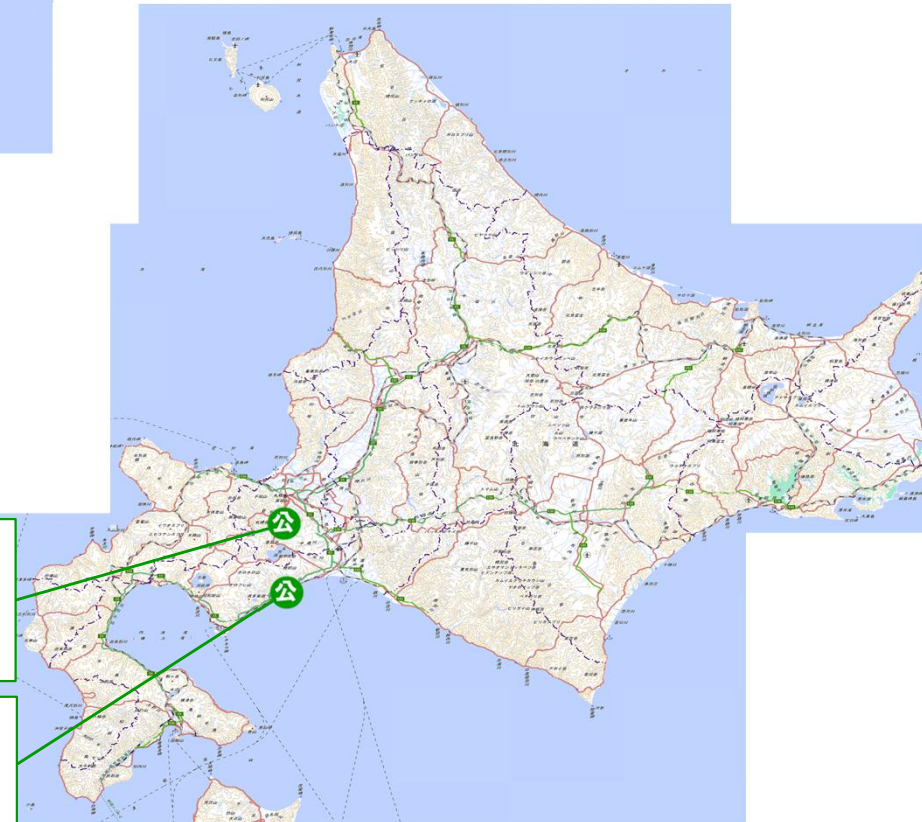


国営追悼・祈念施設(岩手県陸前高田市・宮城県石巻市)  
・巡視点検を行い、施設等異常無し(通常開園)

国営みちのく杜の湖畔公園(宮城県柴田郡川崎町)  
・12/9通常休園日のため、12/9巡視点検を実施

滝野すずらん丘陵公園(北海道札幌市)  
・12/22まで閉園中のため、12/9巡視点検を行い、  
施設等異常無し(12/23～通常開園予定)

国立民族共生公園(北海道白老郡白老町)  
・巡視点検を行い、施設等異常無し(通常開園)




# 【12/8青森県東方沖の地震 6強】水道施設の被害状況等について

国土交通省  
令和7年12月9日  
13:00時点

○1県（青森県）の1自治体において、100戸が断水中。

< 凡例 >

断水中



断水解消済



応急給水実施中



しちのへまち

**七戸町**（震度5強）💧

断水戸数：約100戸

水管橋の破損2箇所（うち、1箇所は復旧済）

・1箇所は9日夜～明朝に水管橋修理工事着手

はしかみちょう

**階上町**（震度6弱）💧

断水解消（最大断水戸数約40戸）

水道管の破損1箇所（復旧済）

かるまいまち

**軽米町**（震度5強）💧

断水解消（最大断水戸数約60戸）

水道管の破損1箇所（復旧済）

くじし

**久慈市**（震度5弱）

断水解消（最大断水戸数5戸）

水道管の破損1箇所（復旧済）

