



○ 主な幹線道路（高速、有料、直轄）の降雪等による通行止めは8路線53区間、被災による通行止めはなし


○ ライフライン（電力・通信・上下水道・鉄道）について、連絡調整を行っており、現時点で、道路への要請無し。（ホットラインの構築済み、災害時の連携を確認済み。）


- <被災等概要>
- 高速道路：被災通行止め なし、降雪等通行止め 7路線52区間
  - 有料道路：被災通行止め なし、降雪等通行止め なし
  - 直轄国道：被災通行止め なし、降雪等通行止め 1路線1区間
  - 補助国道：被災通行止め なし、降雪等通行止め 2路線2区間
  - 都道府県道等：被災通行止め なし、降雪等通行止め 1府1県3区間


【凡例】

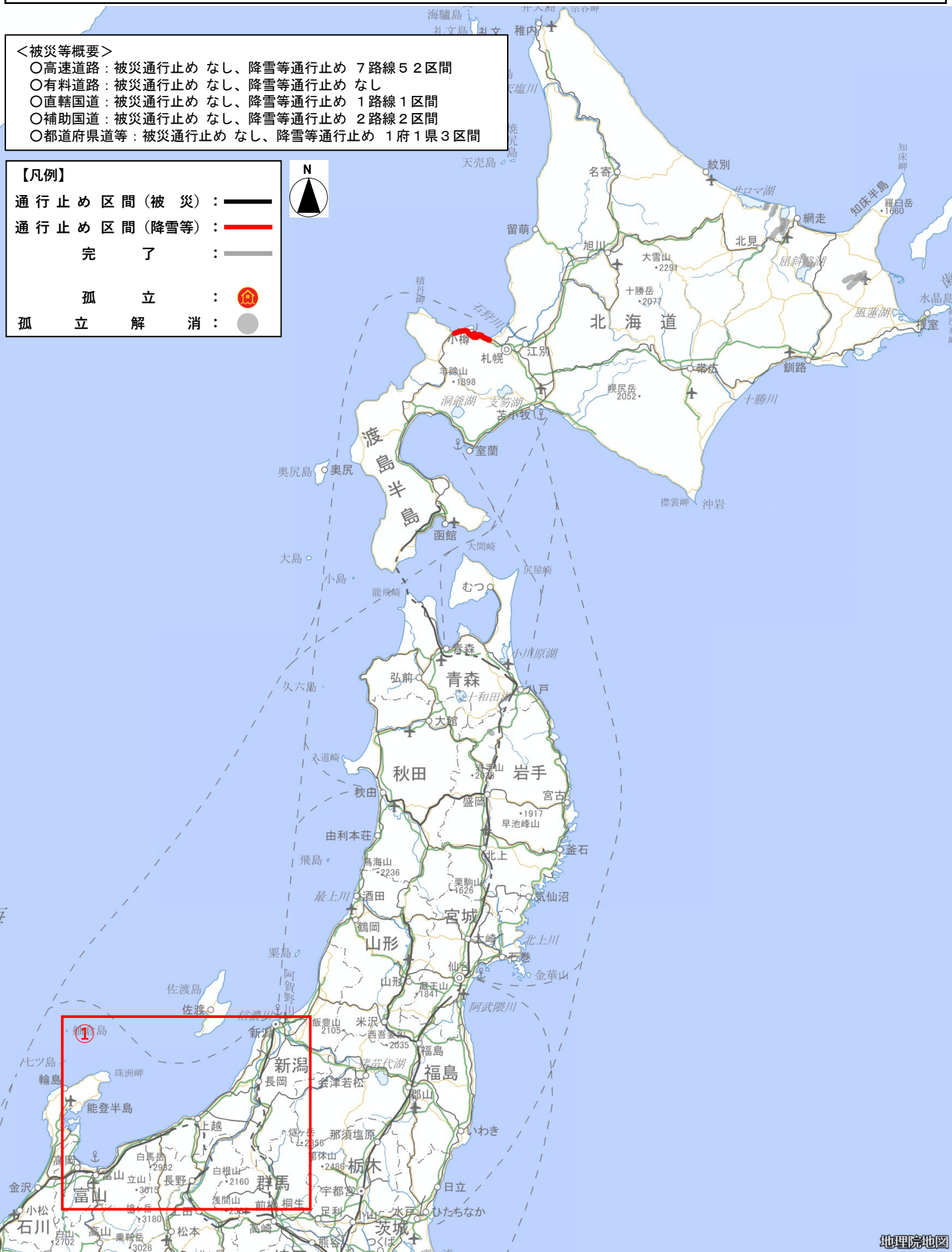
通行止め区間（被災）： 

通行止め区間（降雪等）： 

完了： 

孤立： 

孤立解消： 



令和8年1月21日からの大雪等による被災状況（道路）

国土交通省  
260122\_0700時点

【凡例】

通行止め区間（被災）

:

通行止め区間（降雪等）

:

完了

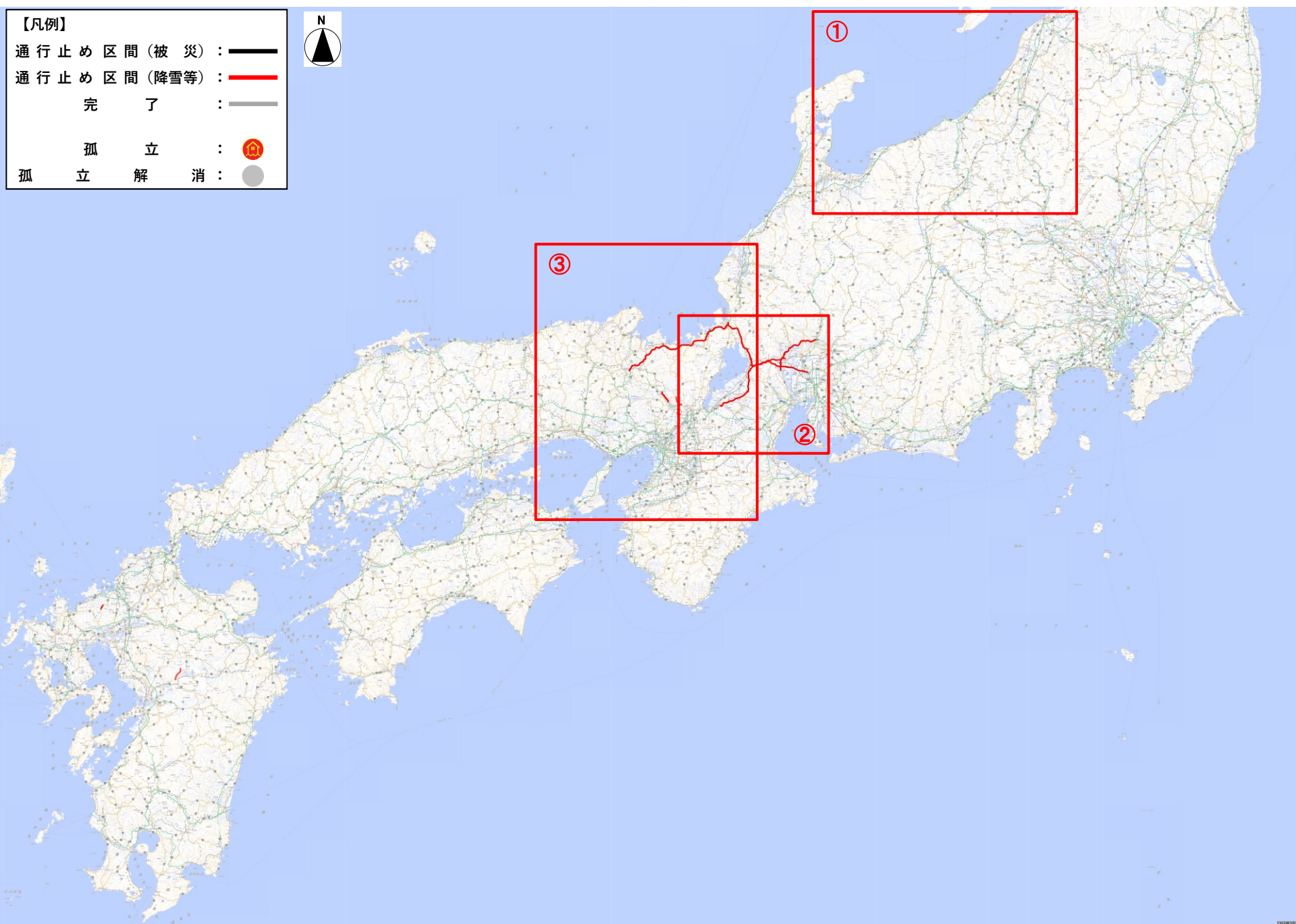
:

孤立

:

孤立解消

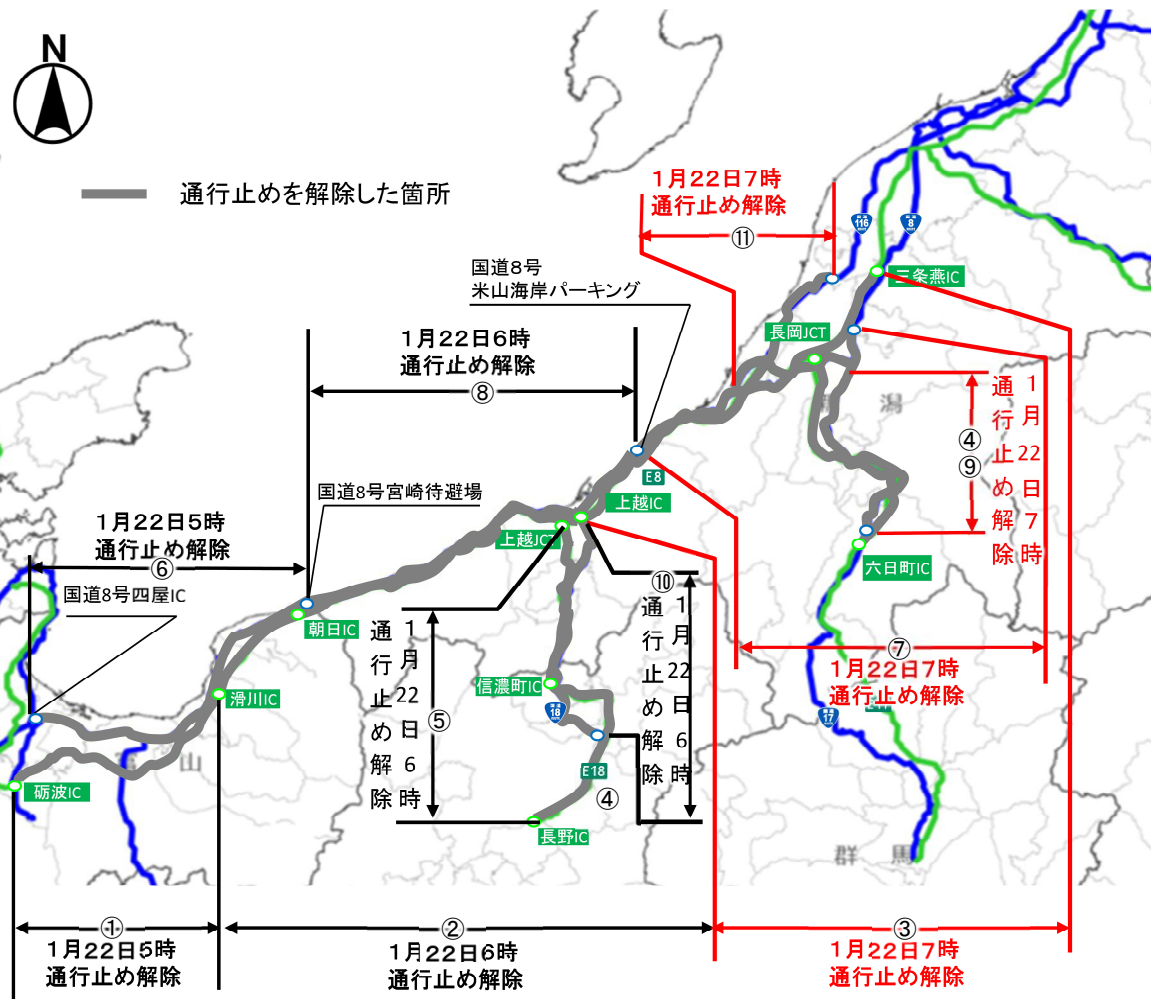
:



① 大雪による通行止め区間（北陸・関東管内）

全区間通行止め解除済み

通行止め区間(1月22日 7時時点)

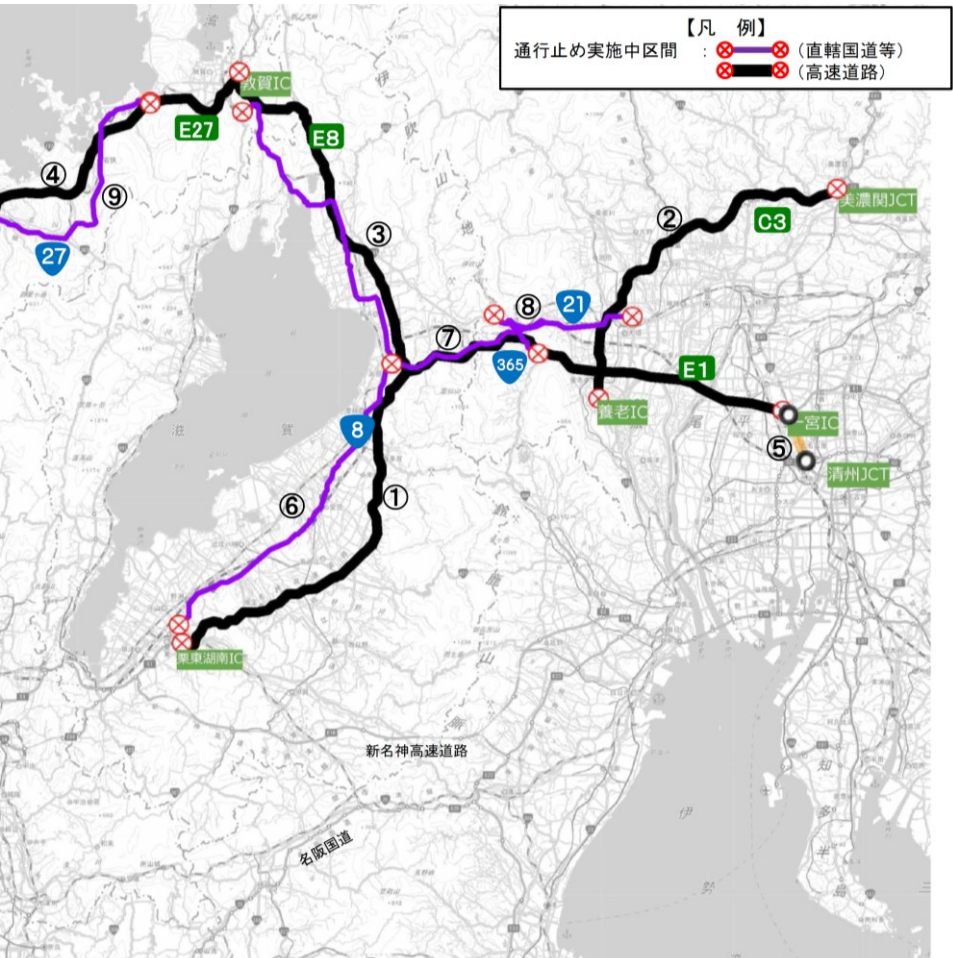


区間一覧

番号	路線	箇所・区間	道路管理者	開始	解除
①	E8 北陸道	砺波IC～滑川IC	NEXCO 中日本	1/21 18:00	1/22 5:00
②	E8 北陸道	滑川IC～朝日IC	NEXCO 中日本	1/21 18:00	1/22 6:00
		朝日IC～上越IC	NEXCO 東日本	1/21 20:00	1/22 6:00
③	E8 北陸道	上越IC～三条燕IC	NEXCO 東日本	1/21 20:00	1/22 7:00
④	E17 関越道	六日町IC～長岡JCT	NEXCO 東日本	1/21 20:00	1/22 7:00
⑤	E18 上信越道	長野IC～上越JCT	NEXCO 東日本	1/21 20:00	1/22 6:00
⑥	国道8号	富山県朝日町～富山県高岡市	国 (北陸地整)	1/21 18:00	1/22 5:00
⑦	国道8号	新潟県見附市～新潟市柏崎市	国 (北陸地整)	1/21 20:00	1/22 7:00
⑧	国道8号	新潟県柏崎市～富山県朝日町	国 (北陸地整)	1/21 20:00	1/22 6:00
⑨	国道17号	新潟県南魚沼市～新潟県長岡市	国 (北陸地整)	1/21 20:00	1/22 7:00
⑩	国道18号	長野県長野市～新潟県上越市	国 (北陸地整)	1/21 20:00	1/22 6:00
⑪	国道116号	新潟県柏崎市～新潟県長岡市	国 (北陸地整)	1/21 20:00	1/22 7:00

# ②大雪による通行止め区間（中部・近畿管内）

## 通行止め区間(1月22日7時時点)



●新名神高速道路及び名阪国道やその他の国道等においても、降雪状況によっては通行止めを実施する可能性があります。  
●愛知県等平地部においても降雪が予測されており、必ず冬用タイヤの装着をお願いします。

■一時退避可能な大型駐車場マップ  
一時退避可能な場所は、一般の方も退避可能な場所としてご利用いただけます。  
ただし、降雪状況により、退避場所までの道路において通行規制が実施される可能性があります。  
【URL】<https://www.mlit.go.jp/road/bosai/fuyumichi/ichijihinan.html>



※地理院地図(電子国土Web) (<http://maps.gsi.go.jp>)をもとに中部地方整備局が作成

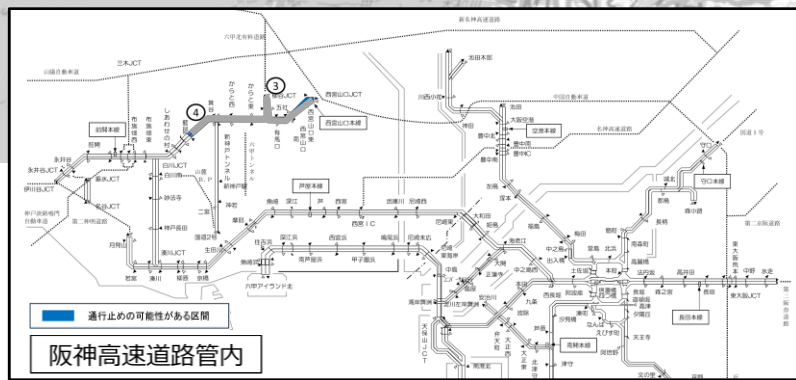
## 区間一覧

番号	路線	箇所・区間	道路管理者	開始	解除
①	E1名神	栗東湖南IC～一宮IC	NEXCO中日本 NEXCO西日本	1/21 22:00	
②	C3東海環状道	養老IC～美濃関JCT	NEXCO中日本	1/21 22:00	
③	E8北陸道	米原JCT～敦賀IC	NEXCO中日本	1/21 22:00	
④	E27舞鶴若狭道	福知山IC～敦賀JCT	NEXCO中日本 NEXCO西日本	1/21 22:00	
⑤	名古屋高速道路 16号一宮線	清州JCT～一宮東出口	名古屋高速 道路公社	通行止めなし	
⑥	国道8号	福井県敦賀市～滋賀県栗東市	国土交通省 (近畿地整)	1/21 22:00	1/22 07:00
⑦	国道21号 関ヶ原バイパス	岐阜県大垣市～滋賀県米原市	国土交通省 (中部地整) (近畿地整)	1/21 22:00	
⑧	国道365号	岐阜県関ヶ原町～岐阜県大垣市	岐阜県	1/21 22:00	
⑨	国道27号	福井県美浜町～福井県高浜町	国土交通省 (近畿地整)	1/21 22:00	1/22 06:00

### 通行止め区間(1月22日7時時点)

【凡 例】

通行止め可能性区間	○—○	(直轄国道等)
	○—○	(高速道路)
通行止め予定区間	⊗—⊗	(直轄国道等)
	⊗—⊗	(高速道路)
通行止め実施中区間	⊗—⊗	(直轄国道)
	⊗—⊗	(高速道路)
通行止め解除区間	○—○	



番号	路線	箇所・区間	道路管理者	開始	解除
①	E1名神	栗東湖南IC～一宮IC	NEXCO中日本 NEXCO西日本	1/21 22:00	
②	E2A 中国道	宝塚IC～滝野社IC	NEXCO西日本	通行止めなし	
③	阪神高速 7号北神戸線	柳谷JCT～有馬口JCT	阪神高速道路	通行止めなし	
④	阪神高速 7号北神戸線	藍那～西宮山口JCT	阪神高速道路	通行止めなし	
⑤	E8北陸道	米原JCT～敦賀IC	NEXCO中日本	1/21 22:00	
⑥	E9 京都縦貫道	園部IC～千代川IC	NEXCO西日本	1/21 22:00	
	E9 京都縦貫道	千代川IC～長岡京IC	NEXCO西日本	1/21 22:00	1/22 4:30
⑦	E27 舞鶴若狭道	吉川JCT～福知山IC	NEXCO西日本	通行止めなし	
⑧	E27 舞鶴若狭道	福知山IC～敦賀JCT	NEXCO中日本 NEXCO西日本	1/21 22:00	
⑨	国道8号	福井県敦賀市～滋賀県栗東市	国土交通省 (近畿地整)	1/21 22:00	1/22 7:00
⑩	国道9号	京都府福知山市	国土交通省 (近畿地整)	通行止めなし	
⑪	国道9号	京都府京都市～京都府亀岡市	国土交通省 (近畿地整)	1/21 22:00	1/22 4:00
⑫	国道9号	兵庫県養父市～兵庫県新温泉町	国土交通省 (近畿地整)	通行止めなし	
⑬	国道21号	岐阜県大垣市～滋賀県米原市	国土交通省 (中部地整) (近畿地整)	1/21 22:00	
⑭	国道27号	福井県美浜町～福井県高浜町	国土交通省 (近畿地整)	1/21 22:00	1/22 7:00
⑮	国道29号	兵庫県宍粟市～鳥取県若桜町	国土交通省 (近畿地整)		