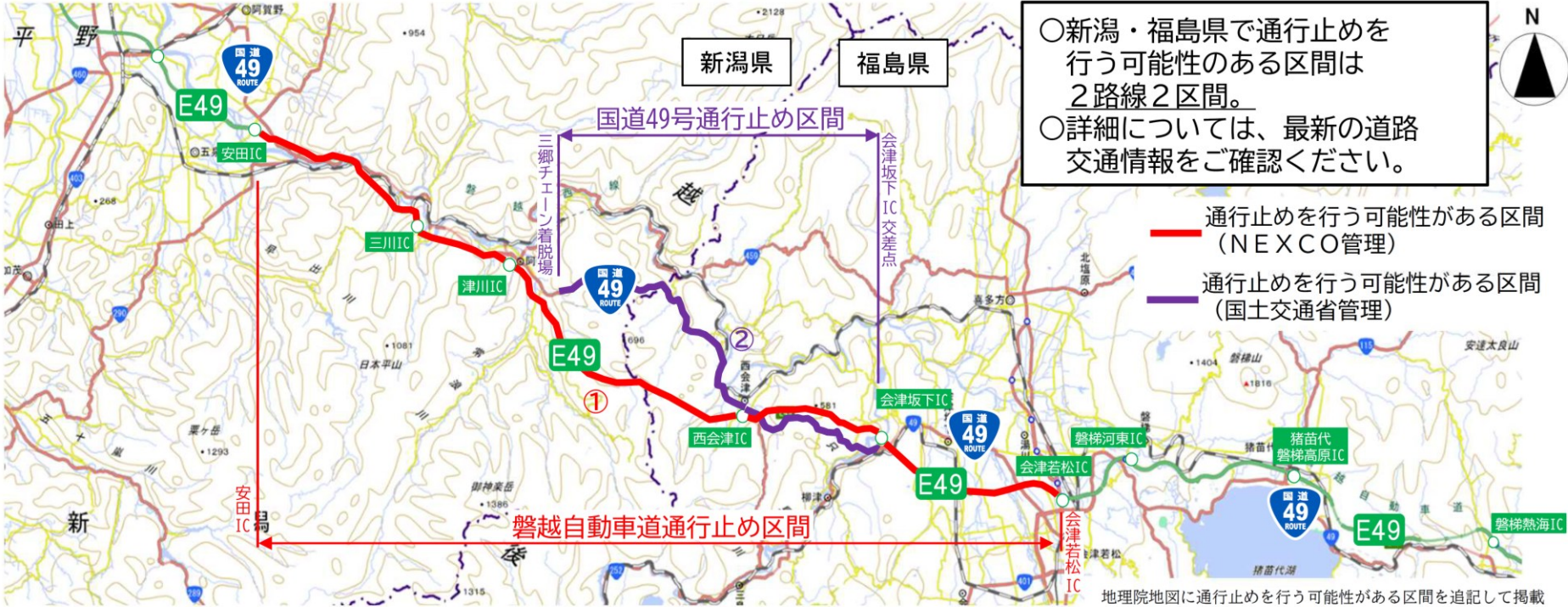


# 予防的通行止め可能性区間(東北・北陸管内)

## 通行止め区間(1月22日14時時点)



<1月22日 14時00分時点>

【NEXCO東日本】

| 番号 | 路線名    | 担当事務所  | 規制区間   |            | 通行止め開始<br>見込み時間 |
|----|--------|--|--|------------|-----------------|
|    |        |  | 区間   | 延長<br>(km) |                 |
| ①  | 磐越自動車道 | NEXCO東(東北支社)<br>会津若松管理事務所<br><br>NEXCO東(新潟支社)<br>新潟管理事務所 | あいづわかまつ (会津若松IC) 福島県会津若松市高野町中沼堰前<br><br>やすだ (安田IC) 新潟県阿賀野市新保 | 71.2       | 1月24日<br>早朝     |

【東北地方整備局・北陸地方整備局】

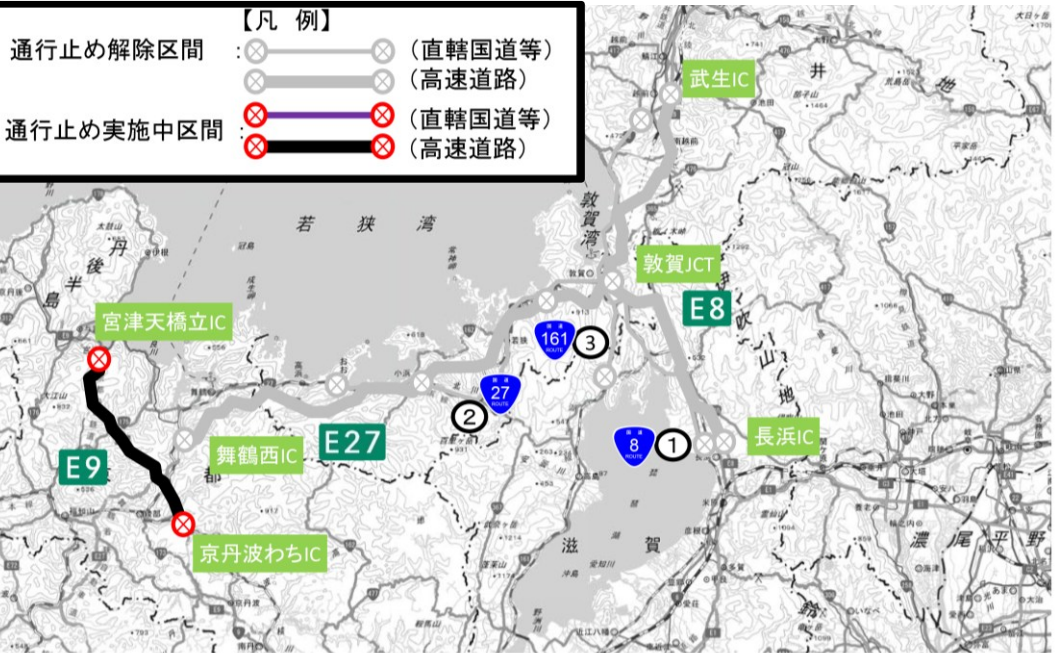
| 番号 | 路線名   | 担当事務所  | 規制区間  |            | 通行止め開始<br>見込み時間 |
|----|-------|--|---|------------|-----------------|
|    |       |  | 区間  | 延長<br>(km) |                 |
| ②  | 国道49号 | 《福島県側》<br>東北地方整備局<br>郡山国道<br><br>《新潟県側》<br>北陸地方整備局<br>新潟国道 | かわぬまぐんあいづぼんげまちさかもと あいづぼんげ<br>福島県河沼郡会津坂下町坂本 (会津坂下IC交差点)<br><br>ひがしかんばうぐんあがまち みこと<br>新潟県東蒲原郡阿賀町 (三郷チエーン着脱場) | 33.0       | 1月24日<br>早朝     |

※通行規制は、気象状況により区間内で段階的に実施する場合があります。

※最新の道路情報は、各道路管理者及び日本道路交通情報センターのホームページ等を確認ください。

# 大雪による通行止め区間（近畿管内）

## 通行止め区間(1月23日5時時点)



## 区間一覧

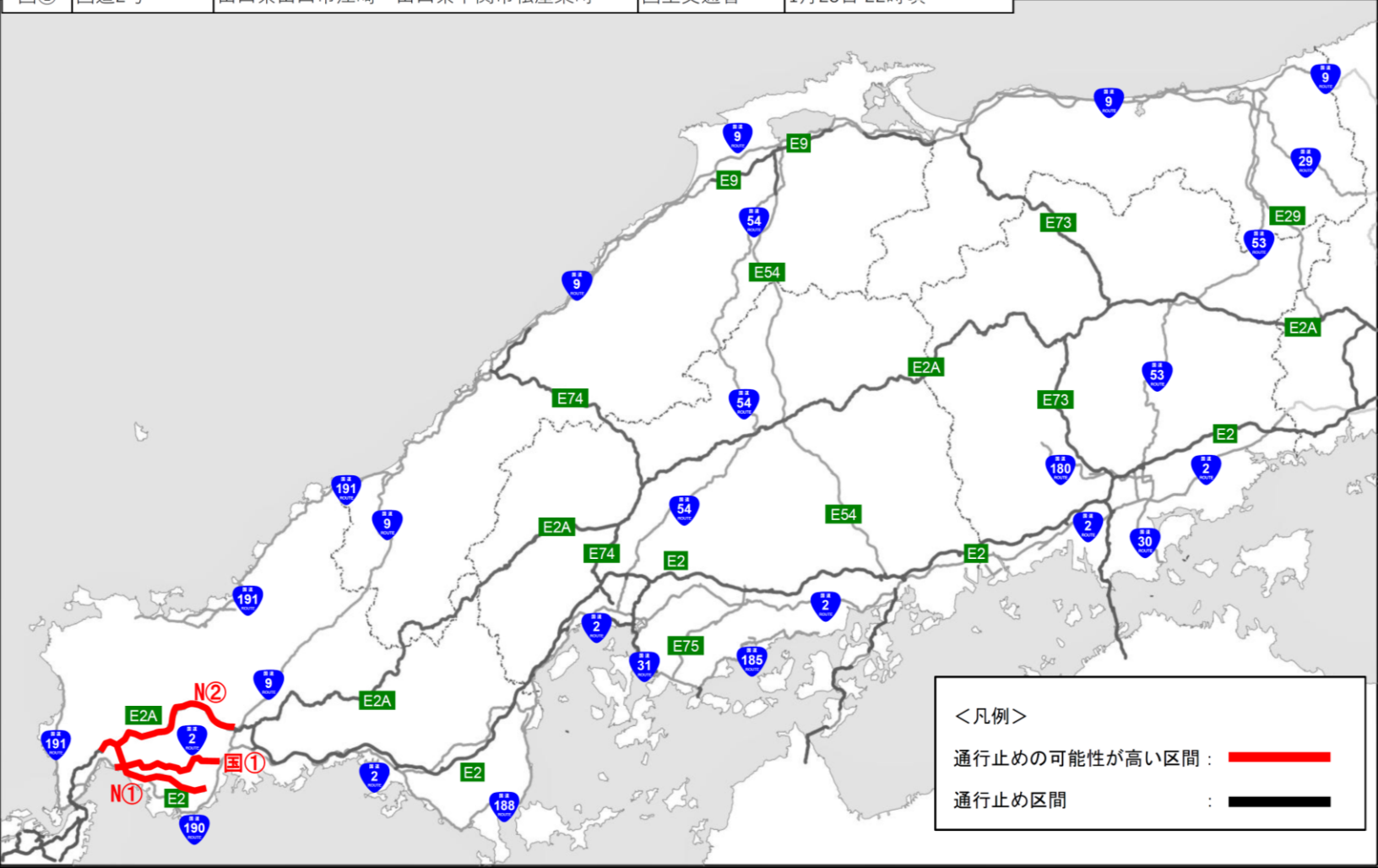
| 番号        | 路線     | 箇所・区間                                   | 道路管理者                | 開始            | 解除           |
|-----------|--------|---|----------------------|---------------|--------------|
| ①         | 国道8号   | 白崎チェーン脱着場(福井県越前市白崎町)～川崎交差点(滋賀県長浜市川崎町)   | 国土交通省<br>(近畿地整)      | 1/22<br>19:00 | 1/23<br>5:00 |
| ②         | 国道27号  | 岡山町一丁目交差点(福井県敦賀市岡山町)～シーサイド高浜(福井県大飯郡高浜町) | 国土交通省<br>(近畿地整)      | 1/22<br>21:00 | 1/23<br>5:00 |
| ③         | 国道161号 | 野口交差点(滋賀県高島市マキノ町野口)～疋田交差点(福井県敦賀市疋田)     | 国土交通省<br>(近畿地整)      | 1/22<br>21:00 | 1/23<br>5:00 |
| E8 北陸道    |        | 武生IC～長浜IC                               | NEXCO中日本             | 1/22<br>17:15 | 1/23<br>5:00 |
| E9 京都縦貫道  |        | 京丹波わちIC～宮津天橋立IC                         | NEXCO西日本             | 1/22<br>14:00 |              |
| E27 舞鶴若狭道 |        | 舞鶴西IC～敦賀JCT                             | NEXCO中日本<br>NEXCO西日本 | 1/21<br>22:00 | 1/23<br>5:00 |

※最新の道路情報は、各道路管理者及び日本道路交通情報センターのホームページ等を確認ください。

# 予防的通行止め可能性区間(中国管内)

| 番号 | 路線      | 箇所・区間               | 管理者      | 通行止め開始時間<br>見込み時間 |
|----|---------|---------------------|----------|-------------------|
| N① | E2 山陽道  | 宇部JCT～下関JCT         | NEXCO西日本 | 1月23日 22時頃        |
| N② | E2A 中国道 | 小郡JCT・IC～小月IC       | NEXCO西日本 | 1月24日 2時頃         |
| 国① | 国道2号    | 山口県山口市江崎～山口県下関市松屋東町 | 国土交通省    | 1月23日 22時頃        |

1月22日 18時00分時点



※最新の道路情報は、各道路管理者及び日本道路交通情報センターのホームページ等を確認ください。