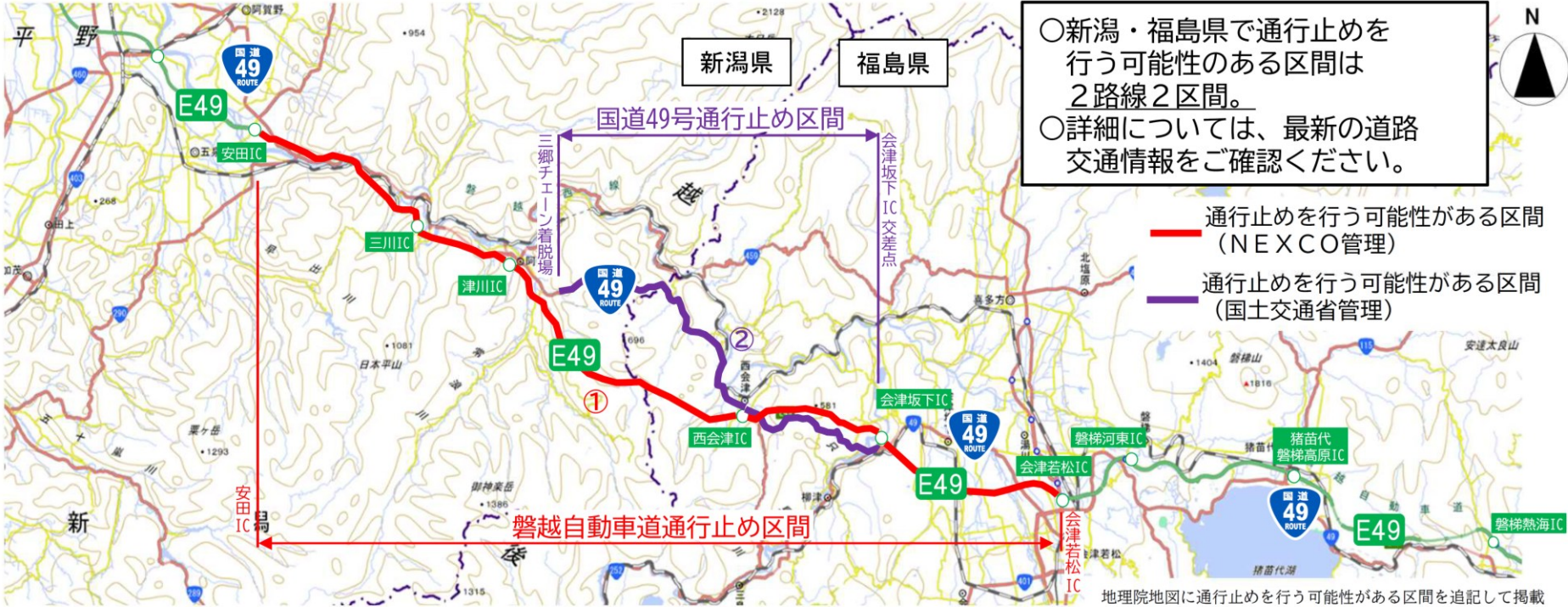


# 予防的通行止め可能性区間(東北・北陸管内)

## 通行止め区間(1月22日14時時点)



<1月22日 14時00分時点>

【NEXCO東日本】

番号	路線名	担当 事務所	規 制 区 間		通行止め開始 見込み時間
			区 間	延長 (km)	
①	磐越自動車道	NEXCO東(東北支社) 会津若松管理事務所  NEXCO東(新潟支社) 新潟管理事務所	あいづわかまつ (会津若松IC) 福島県会津若松市高野町中沼堰前  やすだ (安田IC) 新潟県阿賀野市新保	71.2	1月24日 早朝

【東北地方整備局・北陸地方整備局】

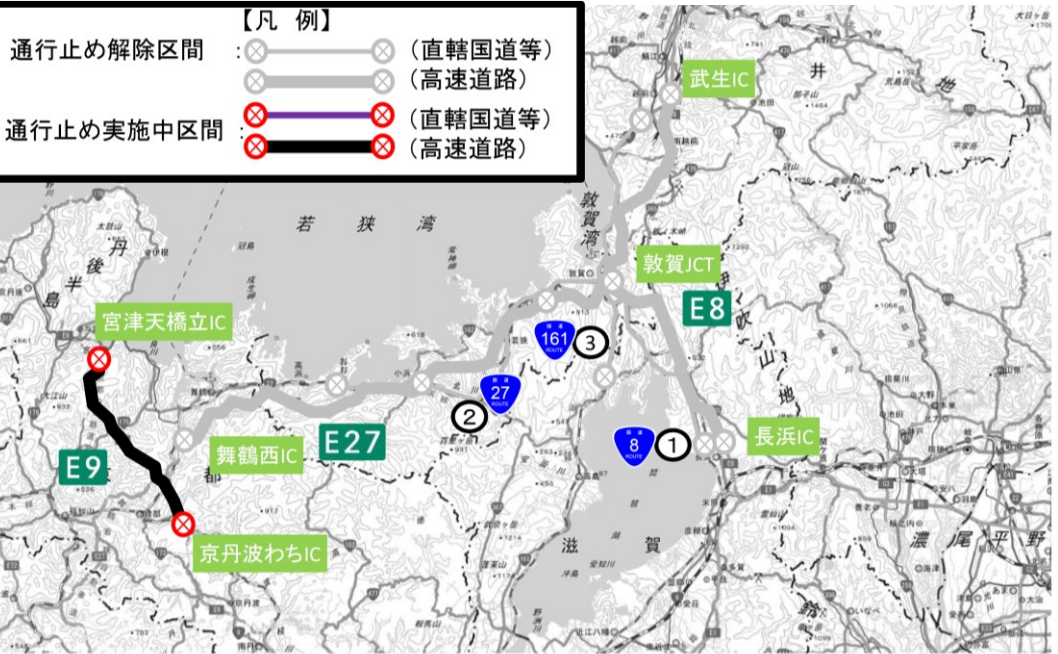
番号	路線名	担当 事務所	規 制 区 間		通行止め開始 見込み時間
			区 間	延長 (km)	
②	国道49号	《福島県側》 東北地方整備局 郡山国道  《新潟県側》 北陸地方整備局 新潟国道	かわぬまぐんあいづぼんげまちさかもと あいづぼんげ 福島県河沼郡会津坂下町坂本 (会津坂下IC交差点)  ひがしかんばうぐんあがまち みこと 新潟県東蒲原郡阿賀町 (三郷チエーン着脱場)	33.0	1月24日 早朝

※通行規制は、気象状況により区間内で段階的に実施する場合があります。

※最新の道路情報は、各道路管理者及び日本道路交通情報センターのホームページ等を確認ください。

# 大雪による通行止め区間（近畿管内）

## 通行止め区間(1月23日5時時点)



## 区間一覧

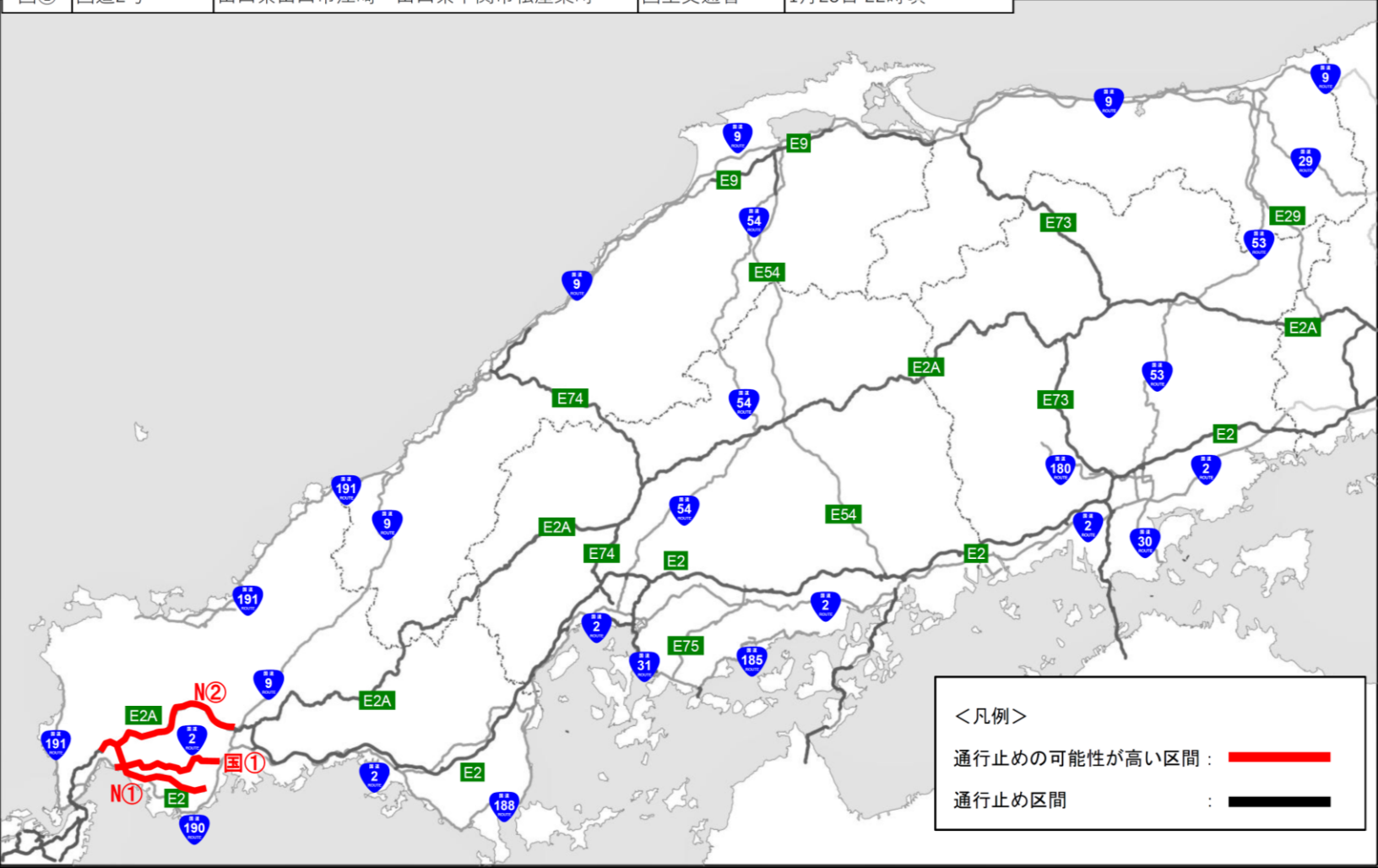
番号	路線	箇所・区間	道路管理者	開始	解除
①	国道8号	白崎チェーン脱着場(福井県越前市白崎町)～川崎交差点(滋賀県長浜市川崎町)	国土交通省 (近畿地整)	1/22 19:00	1/23 5:00
②	国道27号	岡山町一丁目交差点(福井県敦賀市岡山町)～シーサイド高浜(福井県大飯郡高浜町)	国土交通省 (近畿地整)	1/22 21:00	1/23 5:00
③	国道161号	野口交差点(滋賀県高島市マキノ町野口)～疋田交差点(福井県敦賀市疋田)	国土交通省 (近畿地整)	1/22 21:00	1/23 5:00
E8 北陸道		武生IC～長浜IC	NEXCO中日本	1/22 17:15	1/23 5:00
E9 京都縦貫道		京丹波わちIC～宮津天橋立IC	NEXCO西日本	1/22 14:00	
E27 舞鶴若狭道		舞鶴西IC～敦賀JCT	NEXCO中日本 NEXCO西日本	1/21 22:00	1/23 5:00

※最新の道路情報は、各道路管理者及び日本道路交通情報センターのホームページ等を確認ください。

# 予防的通行止め可能性区間(中国管内)

番号	路線	箇所・区間	管理者	通行止め開始時間 見込み時間
N①	E2 山陽道	宇部JCT～下関JCT	NEXCO西日本	1月23日 22時頃
N②	E2A 中国道	小郡JCT・IC～小月IC	NEXCO西日本	1月24日 2時頃
国①	国道2号	山口県山口市江崎～山口県下関市松屋東町	国土交通省	1月23日 22時頃

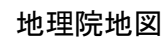
1月22日 18時00分時点



※最新の道路情報は、各道路管理者及び日本道路交通情報センターのホームページ等を確認ください。



敦賀港



- ## 鞠山南A岸壁

## 鞠山南B岸壁

臨港道路2号線

臨港道路1号線

臨港道路3号線

