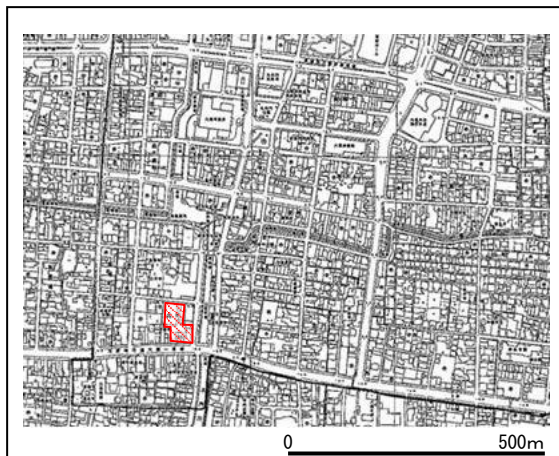


# 岐阜県大垣市 おく ほそみち ち 奥の細道むすびの地区

本地区は、俳聖・松尾芭蕉が「奥の細道」紀行を終えたむすびの地や美濃路など、多くの歴史的・文化的資産が残されている。しかし、中心市街地における歩行者・自転車通行量は減少しており、観光客などが、中心市街地を回遊したくなる仕掛けづくりができておらず、また、中心市街地外からの集客も図ることができていない。

このため、暮らし・にぎわい再生事業による核的施設の整備により、中心市街地周辺及び郊外からも人が訪れ、商店街へ回遊することにより、中心市街地のにぎわい創出や売上増加などを図る。



**所在地** 岐阜県大垣市船町2丁目

**地区面積** 約0.3ha

**総事業費** 約802百万円 うち補助対象額約228百万円（うち国費約89百万円）

**経緯** 平成21年12月 基本計画認定

平成22年 7月 暮らし・にぎわい再生事業計画策定

平成22年 9月 建築工事着工

平成23年 9月 建築工事竣工

活用メニュー	施設名称	主な用途	事業期間	事業主体	施行者
都市機能まちなか立地支援	奥の細道むすびの地記念館	施設内通行部分賑わい交流施設	H22～H23	大垣市	大垣市
関連空間整備	無可有荘大醒樹	緑化施設等	H22～H23	大垣市	大垣市

## 補助対象内容ならびに金額

(単位：千円)

活用メニュー	費目	補助対象額	うち国費
都市機能まちなか立地支援	追加的に必要な施設整備	57,280	22,912
	賑わい交流施設整備	143,396	57,358
	小計	200,676	80,270
関連空間整備	緑化施設等の整備費	27,124	9,041
	小計	27,124	9,041
計		227,800	89,311

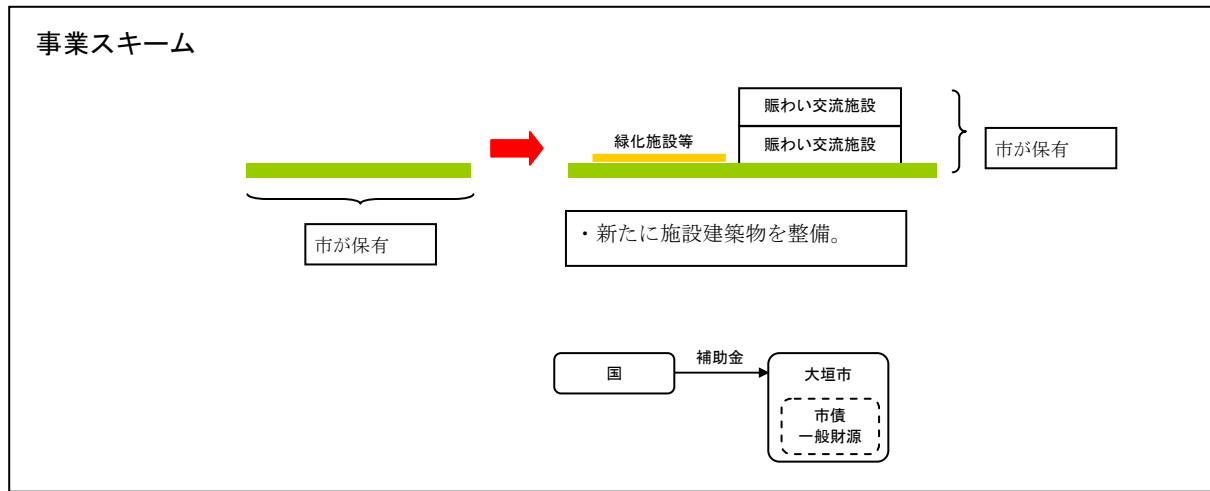
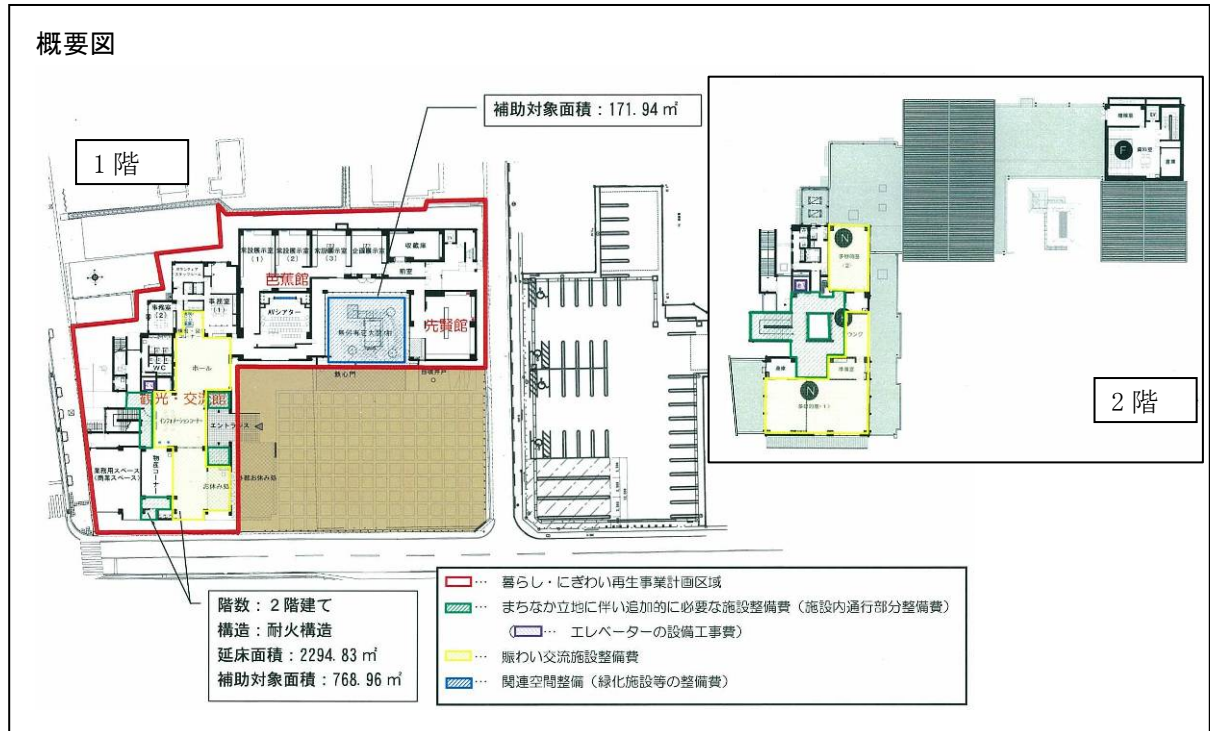
\*1/15 加算地区

## 事業収支

(単位：千円)

収入		支出	
暮らし・にぎわい再生事業（国土交通省）※	89,311	工事費（奥の細道むすびの地記念館）	564,008
効果促進事業（国土交通省）	16,074	工事費（無可有荘大醒樹）	31,543
県合併市町村支援交付金（岐阜県）	100,000	工事費（供給処理施設）	206,385
市債	575,200		
単費（一般財源）	21,351		
計	801,936	計	801,936

※社会資本整備総合交付金の額を含む。



## 奥の細道むすびの地記念館

活用補助メニュー 都市機能まちなか立地支援  
関連空間整備

### 都市機能立地の方針・概要

西美濃全域フィールドミュージアム化のゲートウェイ機能としてのインフォメーションコーナー、土産物や名産物の販売施設、お休み処やラウンジ、市民による学習活動やまちづくり活動などをサポートする多目的施設などを有する「観光・交流館」を整備する。

また、関連空間整備（緑化施設等）として無可有荘大醒樹を整備する。

さらに、大垣観光案内所を移設し、観光スポットなどの総合案内や各種イベントを実施する。



事業主体 大垣市

施行者 大垣市

事業期間 平成 22 年 9 月～平成 23 年 9 月

敷地面積 2567.91 m<sup>2</sup> 延床面積 2466.77 m<sup>2</sup> 建築面積 1927.7 m<sup>2</sup> 階数 地上 2 階

### 都市機能導入施設の主要用途

公益施設（地域交流施設：奥の細道むすびの地記念館）、緑化施設等

うち賑わい交流施設：奥の細道むすびの地記念館

### 所有および管理状況



名称	床所有者	延床面積 (m <sup>2</sup> )	管理運営主体	管理運営形態	土地所有者	従後権利設定
奥の細道むすびの地記念館	大垣市	2294.83	大垣市	直営	従前：大垣市 従後：大垣市	所有権
無可有荘大醒樹	大垣市	171.94	大垣市	直営		

問合せ先	大垣市政策調整課 TEL:0584-81-4111 (内 294) FAX:0584-81-3301 E-mail:seisakuchouseika@city.ogaki.lg.jp
------	---