

CRUISE SHIP PIER AND TERMINAL FACILITY SPECIFICATION

OVERVIEW

クルーズ係留施設及びターミナル施設概要

As of 01/01/2024
2024年1月1日現在

■Common Information 共通情報

PORT NAME: Port of Himeji (Hyogo) : 港名：姫路港		
LOCATION / ADDRESS: 294 Suka,Shikama-ku,Himeji City,hyogo Prefecture 672-8063,Japan 住所：兵庫県姫路市飾磨区須加 2 9 4		
PORT CONTACT: Himeji Port Administration Office 連絡先：姫路港管理事務所		
Phone: +81-79-235-0176 電話：079-235-0176	Fax: +81-79-234-5172 079-234-5172	E-mail: himejikoukanri@pref.hyogo.lg.jp
Mobile phone: 携帯：	Website: https://www.himeji-port.com/en/index.html Video (EN) https://www.youtube.com/@portofhimeji333	Other: その他：

I. CRUISE SHIP RECORD (OVER THE PAST FIVE YEARS)

寄港実績（過去5年）

Ship name 船名：	Gross tonnage 総トン数：	LOA 全長：	Draft 喫水：	Maiden call (Year) 初寄港年：
NIPPONMARU	22,472	166.65	6.56	2010
LE SOLEAL	10,700	142.00	4.80	2016
ASUKA II	50,142	241.00	7.50	2017
DIAMOND PRINCESS	115,875	290.0	8.55	2019
CALEDONIAN SKY	4,280	90.6	4.25	2019

■Wharf (Pier) Information

埠頭別情報

Wharf (Pier) name: Shikama Wharf ふ頭名：飾磨埠頭		
III. PHYSICAL CONSIDERATIONS 物理的留意事項		
1. Berth 岸壁	Length / Water depth 延長/水深	① # 4 170m/－10m ② # 5 170m/－10m ③ # 4 & # 5 340 m/－10 m (straight Wharf)
	Height of the pier above MLW or chart datum (平均干潮位又は海図基準からの) 岸壁の高さ	① # 4 T.P. 2.65m ② # 5 T.P. 2.65m ③ # 4 & # 5 T.P. 2.65m
	Pier depth (distance to the closest obstruction behind the pier edge) 岸壁の幅 (岸壁の端から背後障害物までの距離)	① # 4 80m ② # 5 80m ③ # 4 & # 5 80m
	Minimum depth across the berth 岸壁の最低水深	① # 4 －10m ② # 5 －10m ③ # 4 & # 5 －10m
	Fender bar 防舷材 Absorbed energy / number of the fender bars 吸収エネルギー/本数	① # 4 21.6 tf・m (212kN・m) / 12 (15 m interval) ② # 5 21.6 tf・m / 10 (15 m interval) ③ # 4 & # 5 21.6 tf・m / 22 (15 m interval)
	Bollard 係船柱 Specification / number of the bollards スペック/本数	① # 4 71 tf (700kN) / 6 (25 m interval) ② # 5 71 tf / 7 (28.5m interval) ③ # 4 & # 5 71 tf / 13 153 tf (1500kN) / 2 (300m interval)
2. Channel 航路	Width / water depth 幅/水深	250m / －12m
3. Turning basin (diameter) 回頭泊地 (直径)		530m
4. Clearance 高さ制限		No Limit
5. Maximum tidal range / max currents 最大潮差 / 最大潮流		1.63m / west 0.5knot
6. Wind & weather conditions / tides by season 風及び季節による天候 / 潮汐の変化		Less than 5m/s(85%), more than 10m/s(0.4%) / nothing in particular

IV. LANDSIDE FACILITIES		
陸上施設		
1. Terminal ターミナル 等	Terminal Availability ターミナルの有無	Not available
	Shelter or facilities to shelter from rain (無い場合) 雨よけ施 設の有無	Temporary(Tent)
	Boarding Bridge ボーディングブリッジ	Not available
2. Shore gangway ギャングウェイ		Not available
3. Pay phone 公衆電話		Not available
4. Restroom / washroom トイレ		Available
5. Vending machine / kiosk 自動販売機・売店		Not available
6. Need to arrange shuttles to downtown? 市街地へシャトルバスが必要か		Yes
7. Distance and time to downtown? 市街地までの距離・時間		About 25 minutes, About 8 km
8. Distance and time to primary sightseeing area 主要観光地までの距離・時間		About 30 minutes, About 9 km
V. CUSTOMS AND IMMIGRATION		
税関及び入国管理		
1. Availability of CIQ services and facilities CIQの有無	Permanent 常設	No
	Temporary 仮設 (船上を含む)	Yes
2. Secure electronic access 自動化出入国ゲートの有無		Not available
VI. WORKING HOURS		
サービス提供時間		
1. Pilotage パイロット		Available
2. Tuggage タグ		Available
3. Line handling 綱とり		Available
4. Other (pls specify) その他		
VII. SECURITY		
セキュリティ		
1. ISPS certified? ISPSの認定有無		Yes

VIII. TRANSPORTATION 交通機関		
1. Parking for tour buses (number of buses) 観光バス待機所 (駐車台数)		Available(Consultation)
2. Parking for private cars (number of cars) 自家用車駐車場 (駐車台数)		Available(Consultation)
3. Parking for taxis (number of taxis) タクシープール (駐車台数)		Available(Consultation)
4. Name of the nearest airport from the pier ふ頭から最も近い空港の名称		Kobe
5. Time from the pier to the airport by car ふ頭から空港までの車での移動時間		About 1 hour
6. Name of the nearest rail station from the pier ふ頭から最も近い鉄道駅の名称		JR Himeji Station
7. Time from the pier to the rail station by car ふ頭から鉄道駅までの車での移動時間		About 25 minutes
IX. TERMINAL SERVICE ターミナル内のサービス		
1. Wi-Fi service Wi-Fi サービス		Available
2. Postal & delivery service 郵便・宅配便サービス		Not available
3. Foreign exchange 外貨両替所	Availability 両替所の有無	Not available
	Kinds of currencies 取り扱い貨幣の種類	Temporary
	Business hours・days 営業時間・営業日	
4. Tourist information 観光案内所	Availability 観光案内所の有無	Temporary
	Language 対応言語	
	Business hours・days 営 業時間・営業日	

X. REFERENCE INFORMATION

参考情報

Wharf position figure

ふ頭位置図

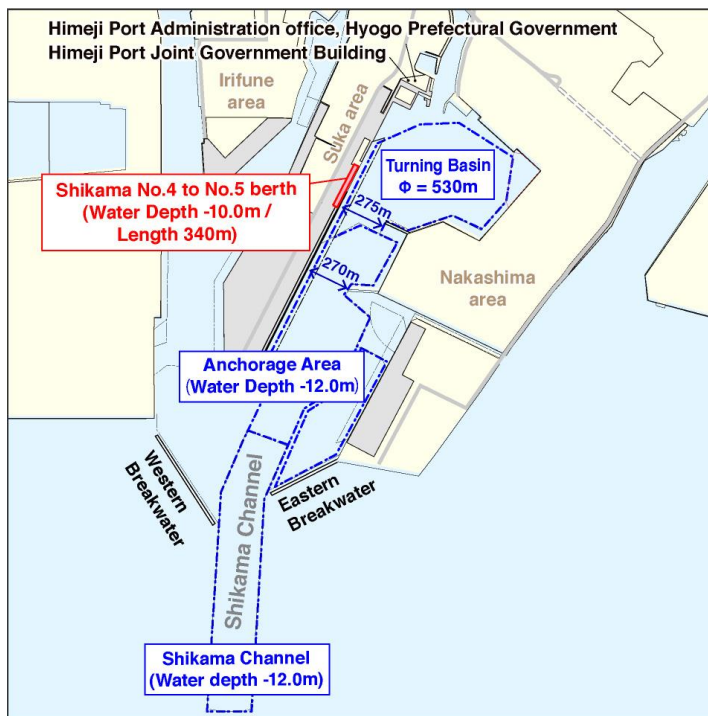
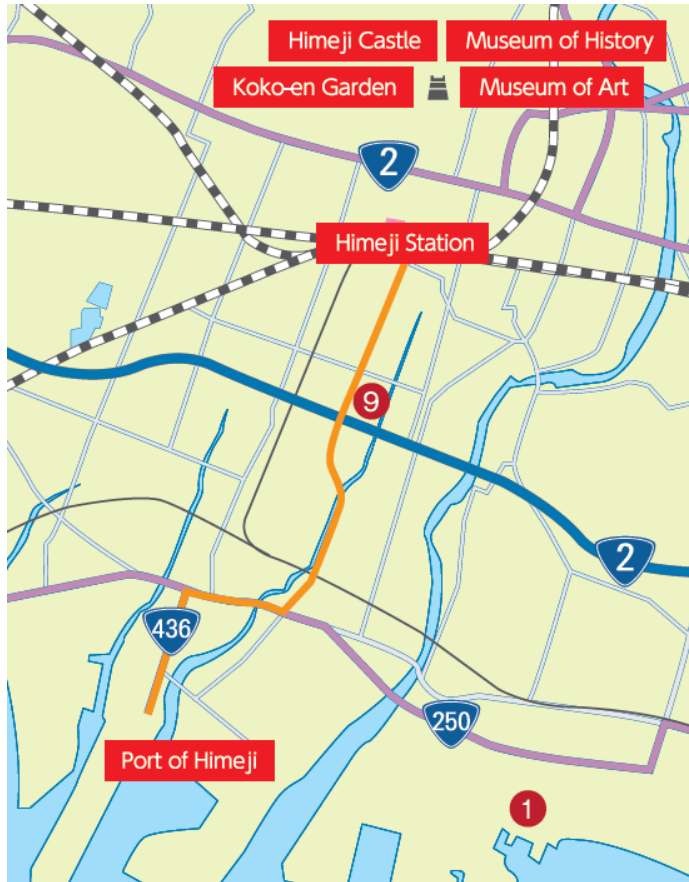
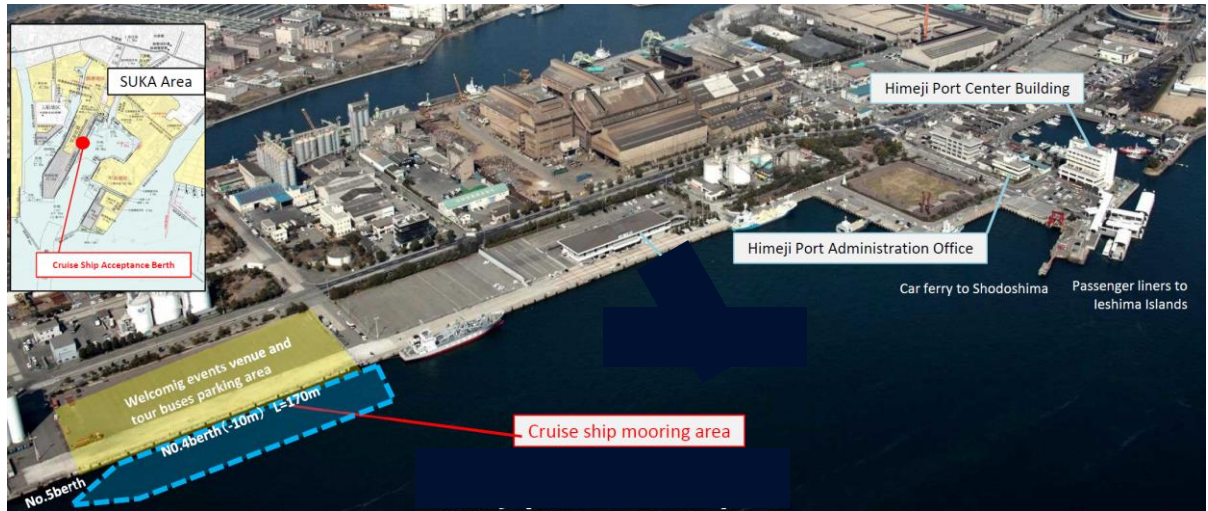


Figure of the terminal placement and passenger line of flow
ターミナル配置図と受入動線



▲ L'AUSTRAL

The details of a fender bar and bollard
防舷材と係船柱の詳細

