




全国の一級水系の取水制限状況

2005/12/21現在

地方	水系名	取水制限開始日	現在の制限開始日	取水制限率			関連施設		貯水率		平年比	渇水の影響を受ける主な地域	
				上水	工水	農水			前日比				
中部	木曾川	11/29	12/22(予定)	20%	40%	40%	牧尾ダム	水機構	16.0%		0.5	21.8%	岐阜県多治見市、 愛知県春日井市、瀬戸市など
四国	吉野川(銅山川)	11/29	11/29	-	20%	-	上流3ダム	水機構・直轄	52.2%		0.2	60.8%	愛媛県四国中央市
	仁淀川	12/16	12/16	30%	-	30%	大渡ダム	直轄	39.6%		0.2	51.1%	高知県高知市など

銅山川の上流3ダムは、富郷ダム(水機構)・柳瀬ダム(直轄)・新宮ダム(水機構)

貯水率は「貯水量÷利水容量」で算出。