

## 境港 港湾計画（改訂）

### 1. 沿革と現状

境港は、山陰地方のほぼ中央、弓ヶ浜半島の先端に位置し、古くから日本海交通の要衝として、また山陰地域の物流拠点として発展し、昭和 26 年に重要港湾に指定され、昭和 33 年には、港湾管理者として、鳥取・島根両県協定による境港管理組合が発足した。

本港の背後地域は、昭和 41 年に中海地区新産業都市に指定され、以後、工業団地の形成が進められ、境港においても、背後地域の産業・経済を支える国内流通拠点港湾、また隠岐諸島を結ぶフェリー・旅客輸送の拠点として、積極的な港湾整備、振興がなされた。

平成元年には、外貿コンテナ定期航路が開設され、さらに平成 16 年には水深 14m の多目的国際ターミナルや江島大橋が相次いで供用開始される等、国際港湾として拠点性が高まりつつある。

本港の背後圏は、山陰地域における経済・産業・文化の中核として発展しており、本港は、山陰地域の産業・生活を支える物流・交流拠点としてその役割が期待されている。このため、背後圏の製造業の国際競争力を向上させるため、効率的な原材料調達を目的とした船舶の大型化への対応、循環資源の取扱等の新たな利用ニーズへの対応や使いやすい港づくりを促進することが、背後圏の産業の国際競争力強化に資する上で重要である。

また、地域住民が海や港に親しむことができる親水空間の創出や活力あるみなとまちとしてのアメニティ空間・交流拠点の形成を図るとともに、自然的環境に配慮した港湾利用が求められている。

### 2. 港湾計画の主な方針

環日本海交流の促進及び交通ネットワークの充実を背景にしたさらなる交流の拡大に資する港湾機能の充実及び地域住民の暮らしを支え、日本海の自然と共生し、安全で親しみやすい港湾空間の形成を目指した国際物流拠点港湾として、平成 30 年代前半を目標年次として、以下の方針のもとに港湾計画を改訂するものである。

#### ①物流機能の再編強化

##### 1) 原木取扱機能の強化

輸入原木の調達先の変化に伴う船舶の大型化に対応し、原材料の安定供給に資するため、原木取扱機能の強化を図る。

##### 2) 静脈物流拠点の形成

循環資源の取扱ニーズに対応し、循環型社会の構築と新たな産業、雇用の創出を図るため、循環資源取扱機能の集約により、物流機能の強化を図る。

##### 3) 公共ふ頭の機能再編・利用転換

既存ふ頭の再編、利用転換を行い、既設ふ頭の効率性、利便性の向上により、港湾の効率的な高度利用を図る。

#### ②魅力ある交流空間の形成

人々が安心して海に親しむことのできる親水空間を確保するとともに、交流拠点の形成に向け、旅客船ふ頭の整備を図る。

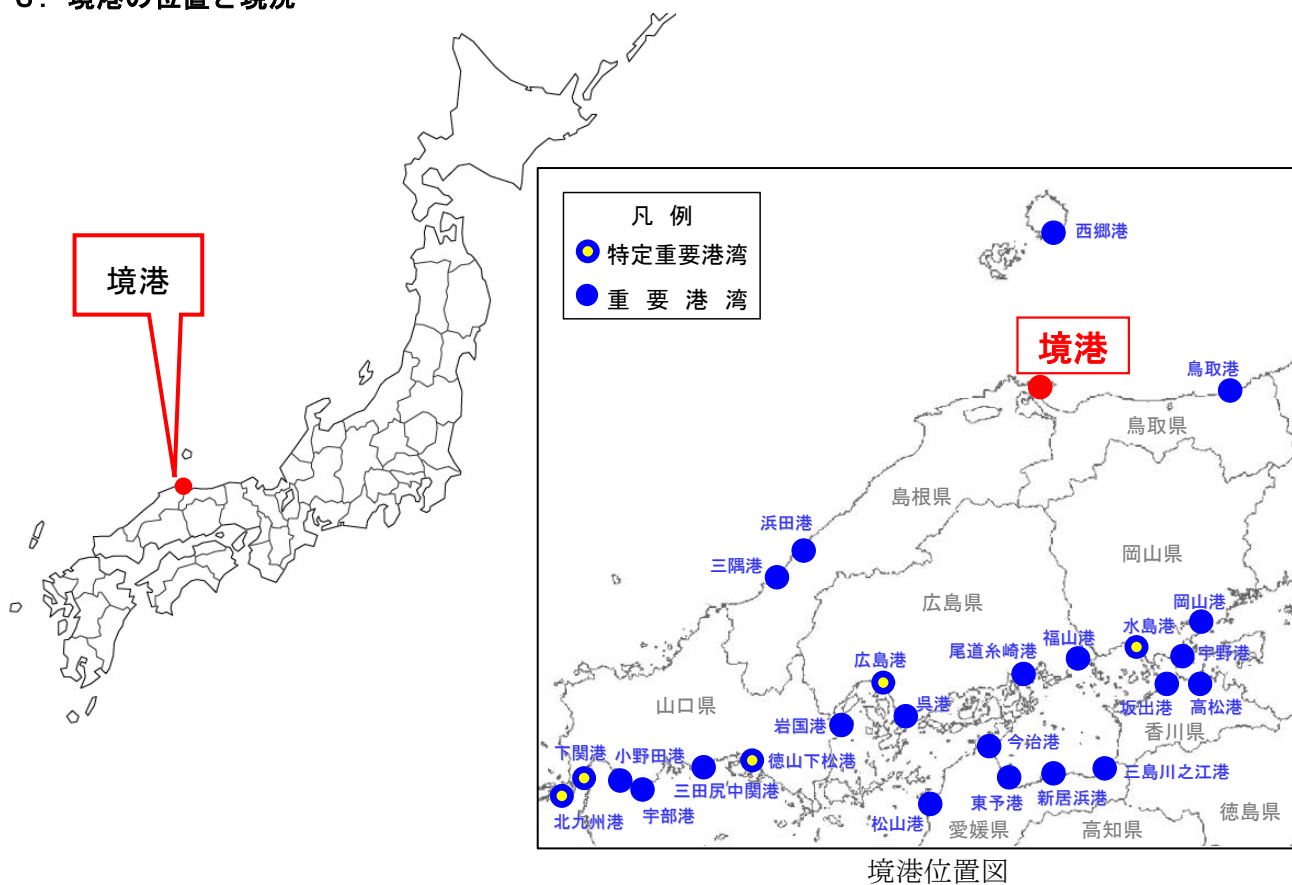
#### ③良好な港湾環境の形成

良好な自然的環境を保全し、人と自然が共生する良好な港湾の環境の形成を図る。

港湾管理者連絡先：境港管理組合 港湾管理委員会事務局 工務課

林、小西、奥本（TEL：0859-42-3705 FAX：0859-42-3735）

### 3. 境港の位置と現況



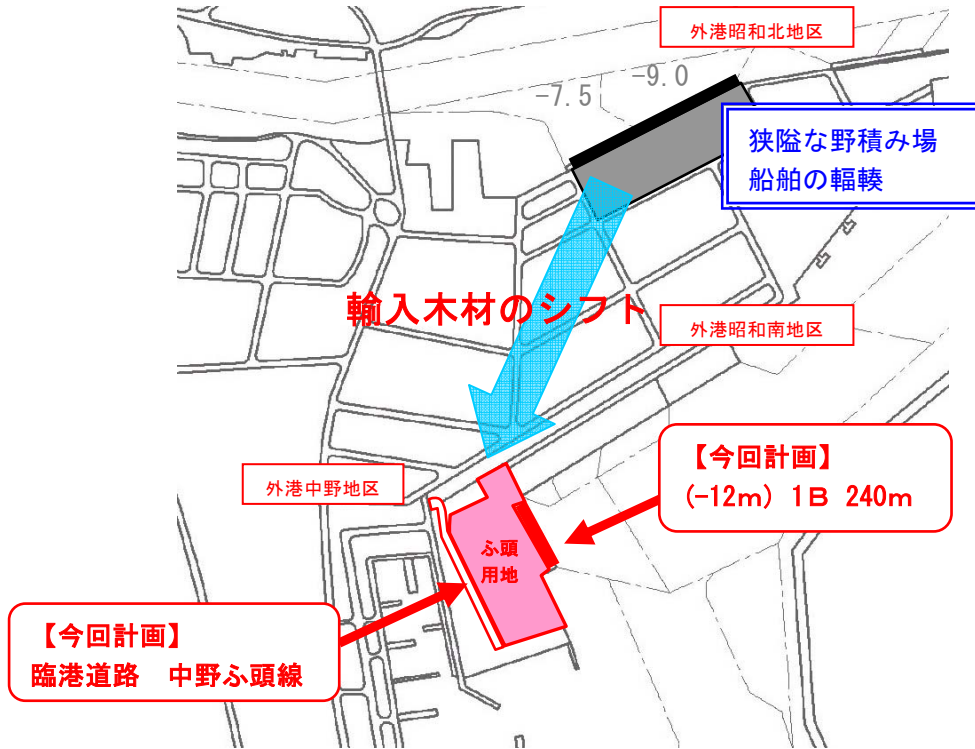
境港現況写真

#### 4. 主な計画内容

##### ◇◆物流機能の再編強化◇◆

##### (1) 木材取扱機能の強化 [外港中野地区]

背後立地企業の本木輸入需要の増大や輸入原木の調達先の変化に伴う船舶の大型化に対応し、原材料の安定供給に資するため、外港中野地区に新たな公共ふ頭を整備し、木材取扱機能の強化を図る。



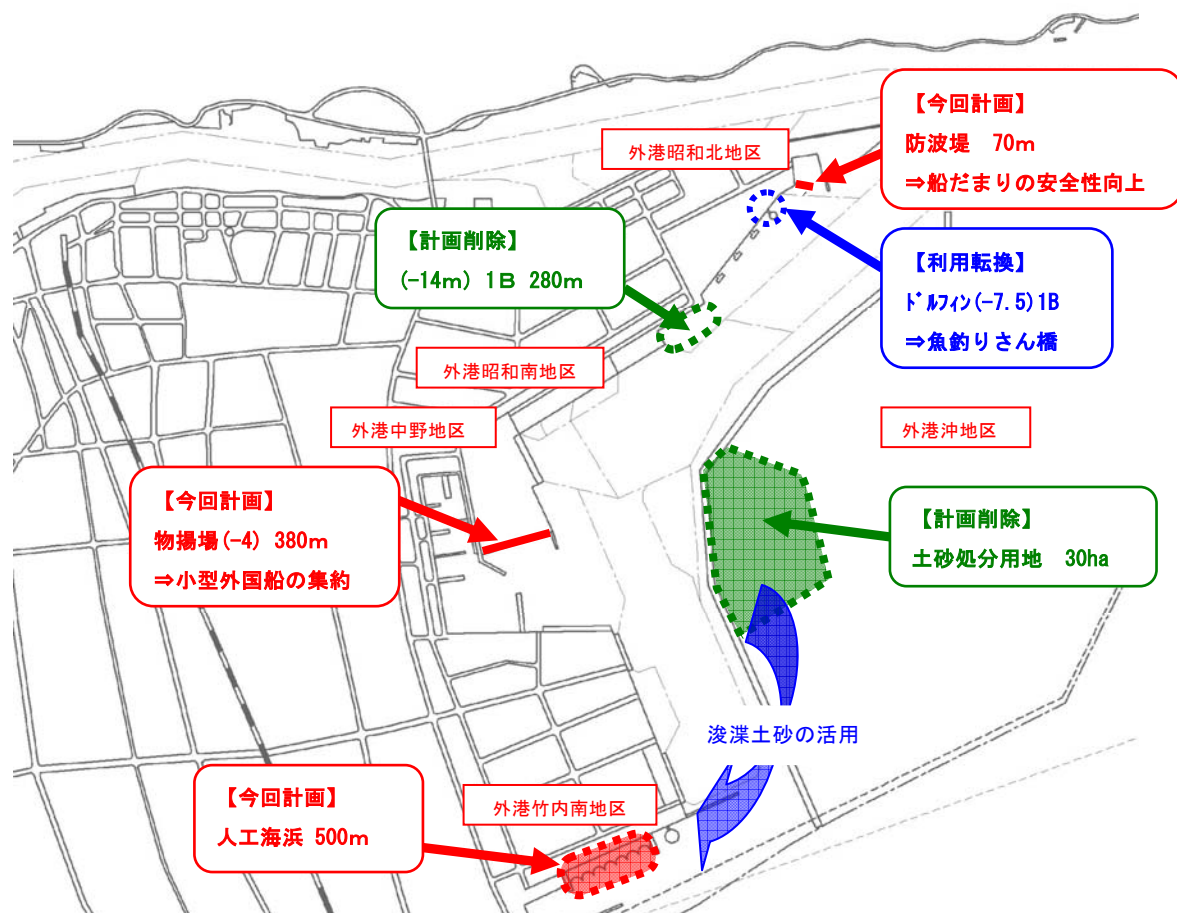
##### (2) 静脈物流拠点の形成 [外港竹内地区]

循環資源の取扱ニーズに対応し、循環型社会の構築を図るため、循環資源の集約により、物流機能の強化を図る。



(3) 公共ふ頭の機能再編・利用転換

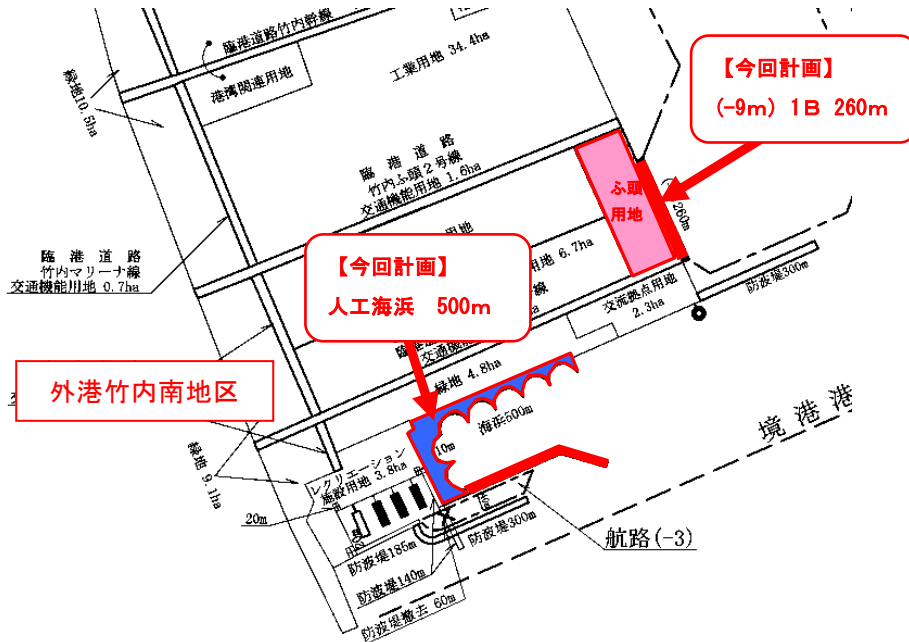
既存ふ頭の再編、利用転換によるふ頭機能の効率性、利便性の向上により、港湾の効率的な高度利用を図る。



◇◆魅力ある交流空間の形成◇◆

[外港竹内南地区]

人々が安心して海に親しむことのできる親水空間を確保するとともに、交流拠点の形成に向け、外港竹内南地区に旅客船ふ頭や人工海浜の整備を図る。



◇◆良好な港湾環境の形成◇◆

[下宇部尾地区]

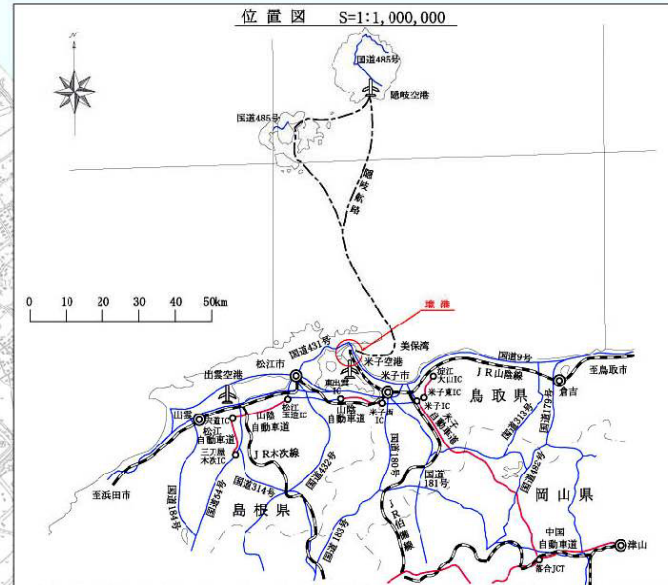
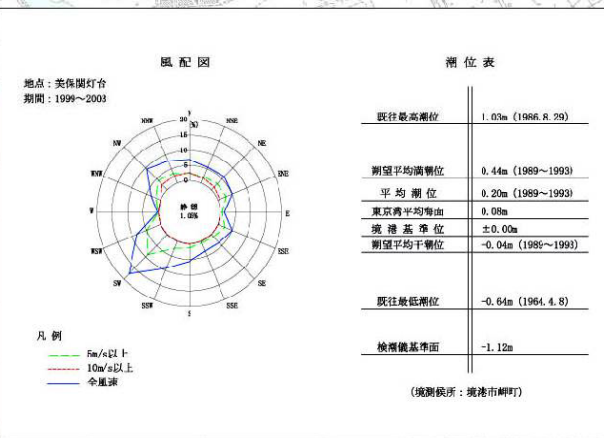
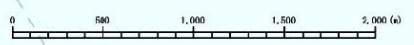
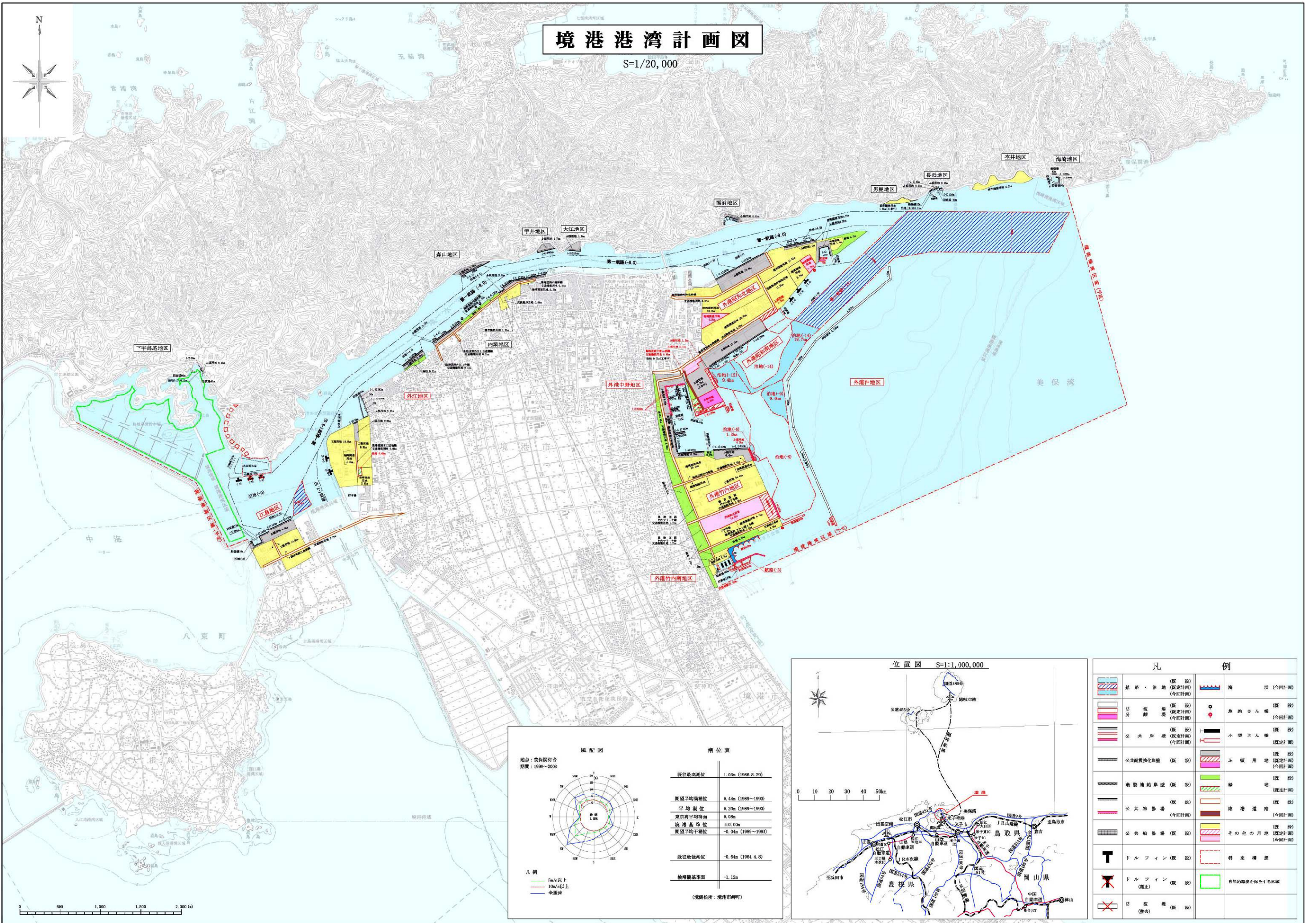
国内有数の水鳥の渡来地として知られる中海の良好な自然的環境の保全が求められているため、下宇部尾地区の水域について自然的環境を保全する区域とし、人と自然が共生する良好な港湾環境の形成を図る。





# 境港港湾計画図

S=1/20,000



凡		例	
	航路・治地 (既定計画) (今回計画)		海浜 (今回計画)
	区分 (既定計画) (今回計画)		魚釣きん橋 (既定計画) (今回計画)
	公共岸壁 (既定計画) (今回計画)		小型六人橋 (既定計画)
	公共耐震強化岸壁 (既定計画)		ふ頭用地 (既定計画) (今回計画)
	物資補給岸壁 (既定計画)		緑地 (既定計画)
	公共物揚場 (既定計画)		臨港道路 (今回計画)
	公共船揚場 (既定計画)		その他の用地 (既定計画) (今回計画)
	ドルフィン (既定計画)		幹線構想
	ドルフィン (禁止) (既定計画)		自然的環境を保全する区域
	防波堤 (既定計画)		