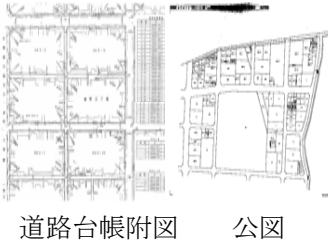


都市再生街区基本調査の概要

都市部の地籍調査は、土地の権利関係が複雑で筆数も多いことから、その進捗率は低位(進捗率:都市部19%(17年度末))。都市再生本部会合(15年6月)において都市部における地籍整備を推進することとされ、関係省庁が協力して推進。
 → DID(人口集中地区、10,122km²)において、地籍整備のための基礎的調査を実施(16~18年度)。

I. 街区の官民境界等に関する資料の収集と現地踏査

基礎的資料の収集



公共基準点の把握



現地踏査



II. 街区基準点整備・街区点測量

街区基準点の整備



街区点測量作業



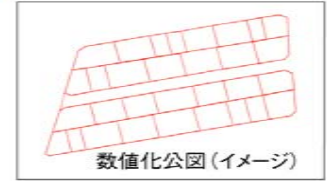
▼: 街区基準点
○: 街区点

街区点の測量

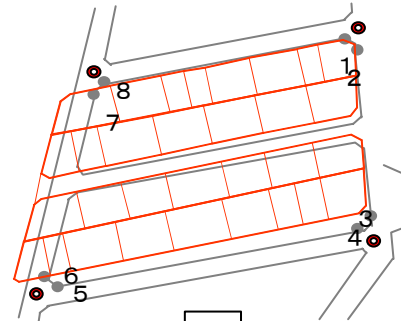
III. 公図の数値化



ベクトル化



IV. データベース化



現況測量結果図と公図の重ね合わせ図

●: 街区基準点
●: 街区点

データベース活用システムの構築