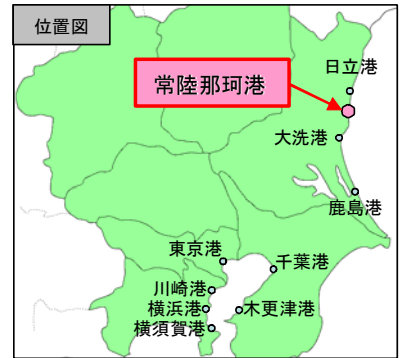


常陸那珂港（一部変更）

（1）概要

- 北ふ頭地区、中央ふ頭地区及び西部地区において、土地需要の動向を踏まえ、土地利用計画を変更するとともに、臨港交通施設計画及び港湾環境整備施設計画を変更する。
- 北ふ頭地区において、PFI 法に基づく PFI 事業による公共コンテナターミナルの利用効率とサービス水準の向上のため、港湾の効率的な運営に特に促進する区域を明示する。



（2）港湾計画の主な内容

■土地利用計画

単位：ha、小数点以下四捨五入、増減の▲は減、-は今回計画変更無し

地区名	港湾関連用地		工業用地		交通機能用地		緑地	
		増減		増減		増減		増減
中央ふ頭	90	▲25	26	26	24	▲1	9	-
北ふ頭	10	-	144	4	8	0	0	▲4
西部	44	▲10	36	17	32	-	10	▲7

■臨港交通施設計画

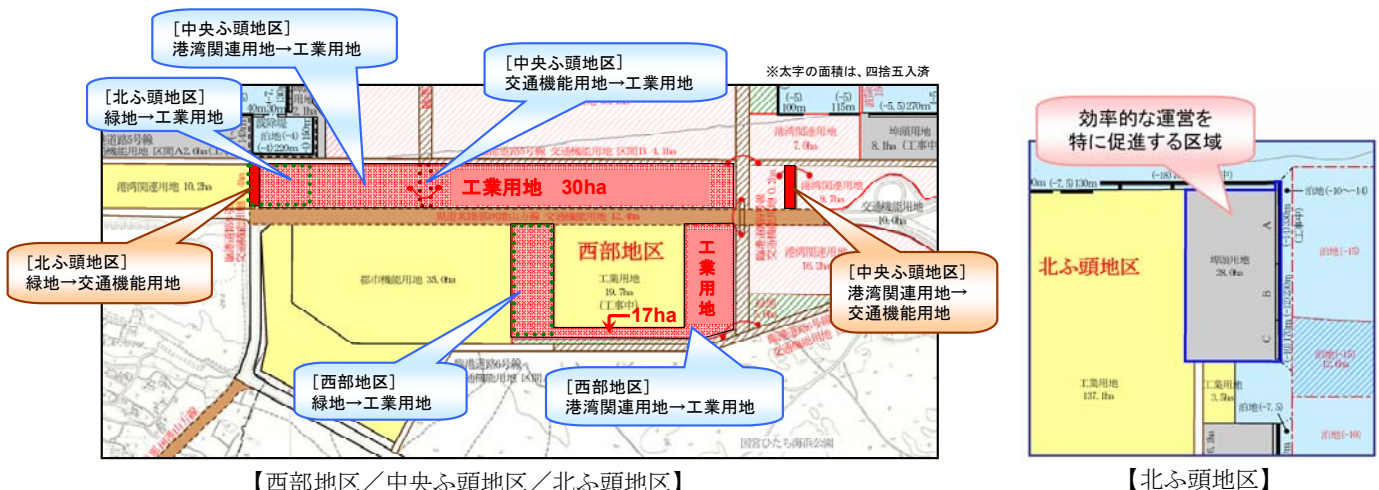
- 臨港道路 3 号線 起点：中央ふ頭地区 終点：臨港道路 5 号線（区間 B）4 車線
- 臨港道路 8 号線 起点：臨港道路 5 号線（区間 A）終点：県道常陸那珂港山方線 4 車線
- 臨港道路 9 号線 起点：臨港道路 5 号線（区間 B）終点：県道常陸那珂港山方線 2 車線

■港湾環境整備施設計画

- 西部地区 緑地 10ha（7ha 減）
- 北ふ頭地区 緑地 削除（4ha 減）

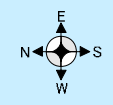
■効率的な運営を特に促進する区域

- 水深 14m 岸壁 1 バース 延長 330m（コンテナ船用）（工事中）
- 水深 12m 岸壁 1 バース 延長 230m（コンテナ船用）
- 水深 10m 岸壁 1 バース 延長 170m
- 埠頭用地 28ha（荷捌施設用地及び保管施設用地）

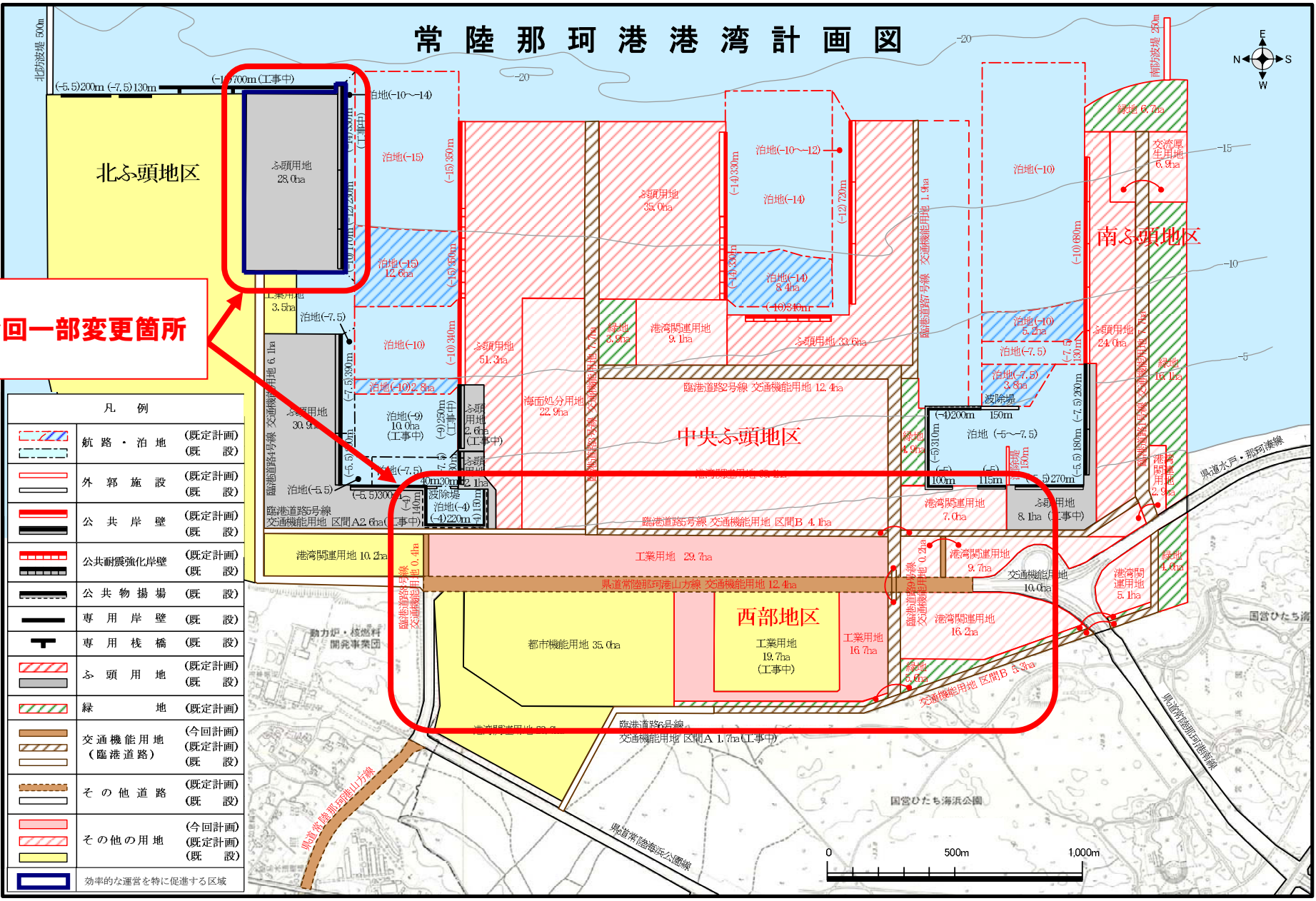


港湾管理者連絡先
 のがみ まつもと
 茨城県土木部港湾課 野上，松本
 (TEL：029-301-4530 FAX：029-301-4538)

常陸那珂港港湾計画図



今回一部変更箇所



凡 例	
	航路・泊地 (既定計画)
	外郭施設 (既定計画)
	公共岸壁 (既定計画)
	公共耐震強化岸壁 (既定計画)
	公共物揚場 (既定計画)
	専用岸壁 (既定計画)
	専用棧橋 (既定計画)
	ふ頭用地 (既定計画)
	緑地 (既定計画)
	交通機能用地 (今回計画)
	交通機能用地 (臨港道路) (既定計画)
	その他道路 (既定計画)
	その他の用地 (今回計画)
	その他の用地 (既定計画)
	効率的な運営を特に促進する区域

