

資料5 新潟県村上市及び胎内市沖区域の概要図

位置図

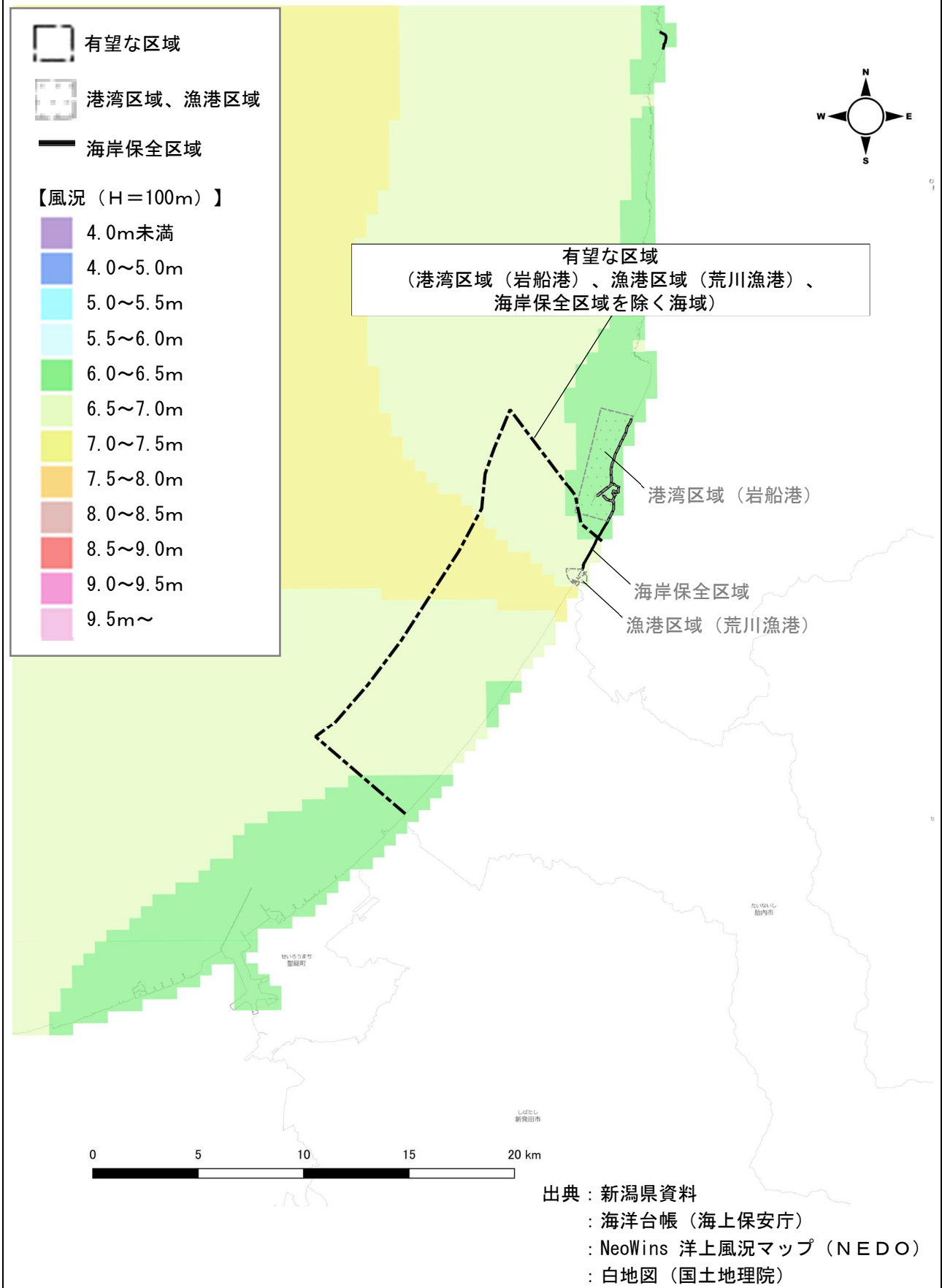


出典：新潟県資料
：海洋台帳（海上保安庁）
：白地図（国土地理院）

※都道府県からの情報提供等を元に作図したものである。

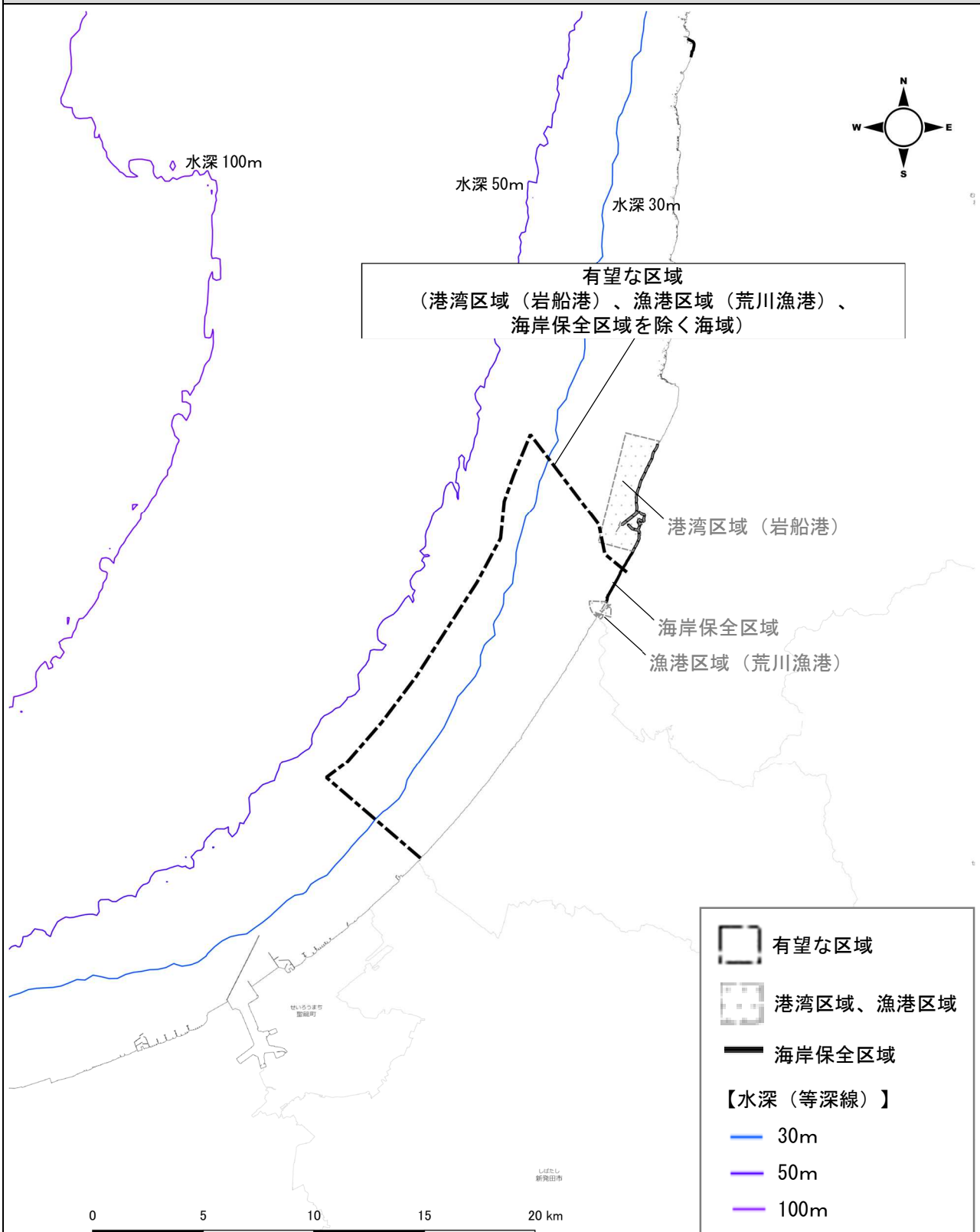
○当区域で確保されている系統規模は約 70 万 kW と約 35 万 kW である。

自然的条件-風況



※都道府県からの情報提供等を元に作図したものである。

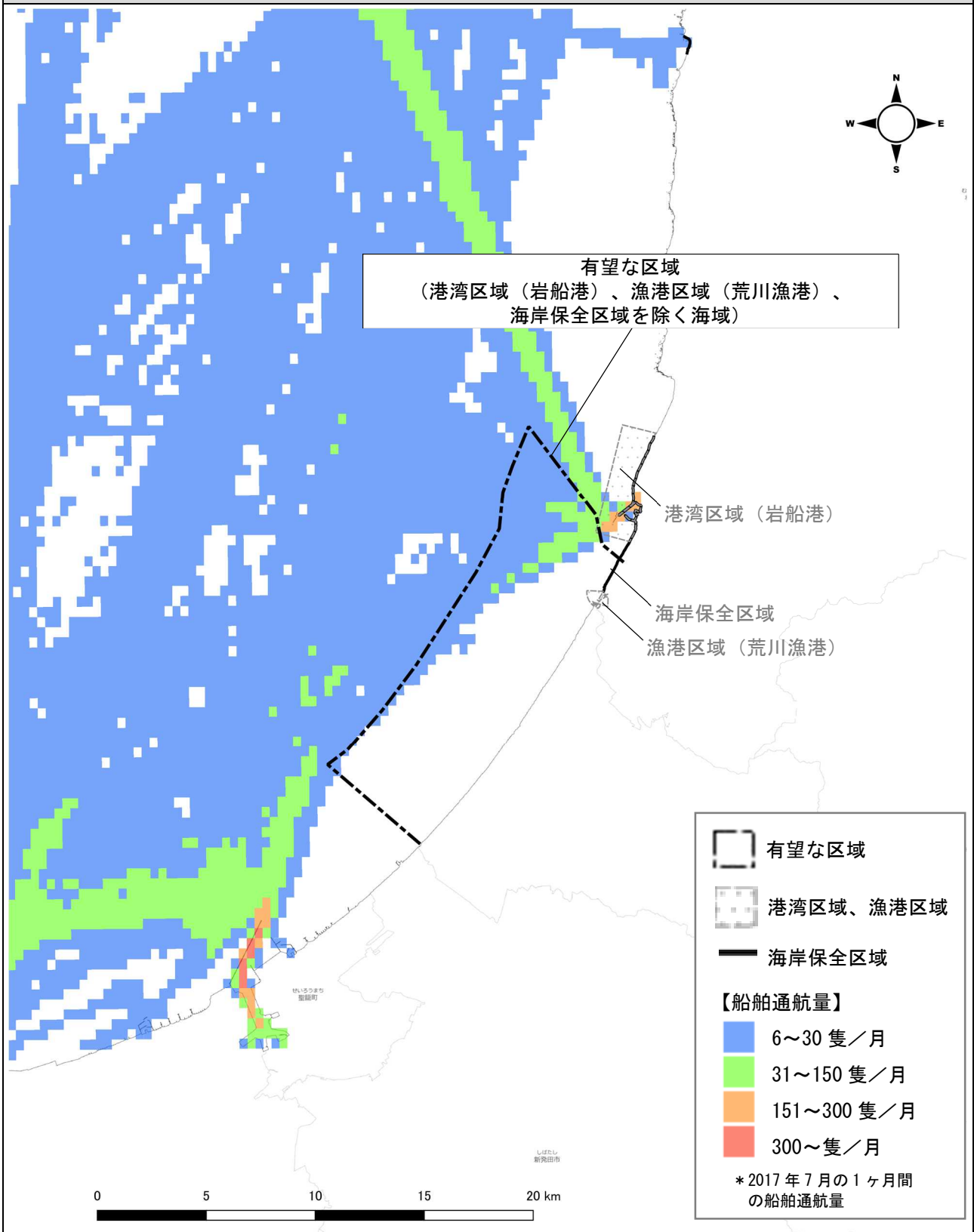
自然的条件-水深



出典：新潟県資料
 ：海洋台帳 (海上保安庁)
 ：水深データ (日本海洋データセンター)
 ：白地図 (国土地理院)

※都道府県からの情報提供等を元に作図したものである。

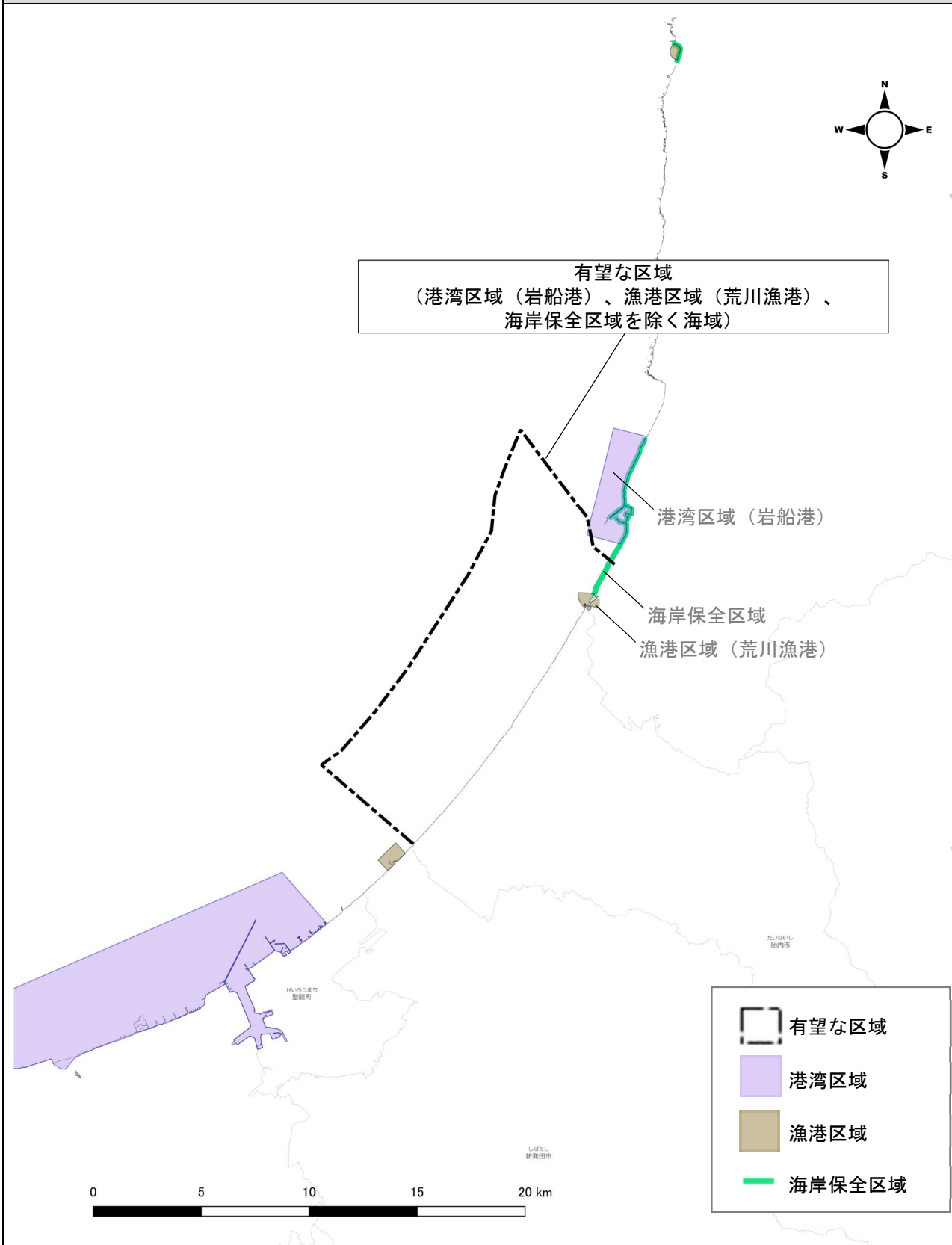
船舶通航量



出典：新潟県資料
：海洋台帳（海上保安庁）
：白地図（国土地理院）

※都道府県からの情報提供等を元に作図したものである。

港湾区域、漁港区域、海岸保全区域、低潮線保全区域



※低潮線保全区域は
当該区域近辺には設定されていない

出典：新潟県資料
：海洋台帳（海上保安庁）
：白地図（国土地理院）

※都道府県からの情報提供等を元に作図したものである。