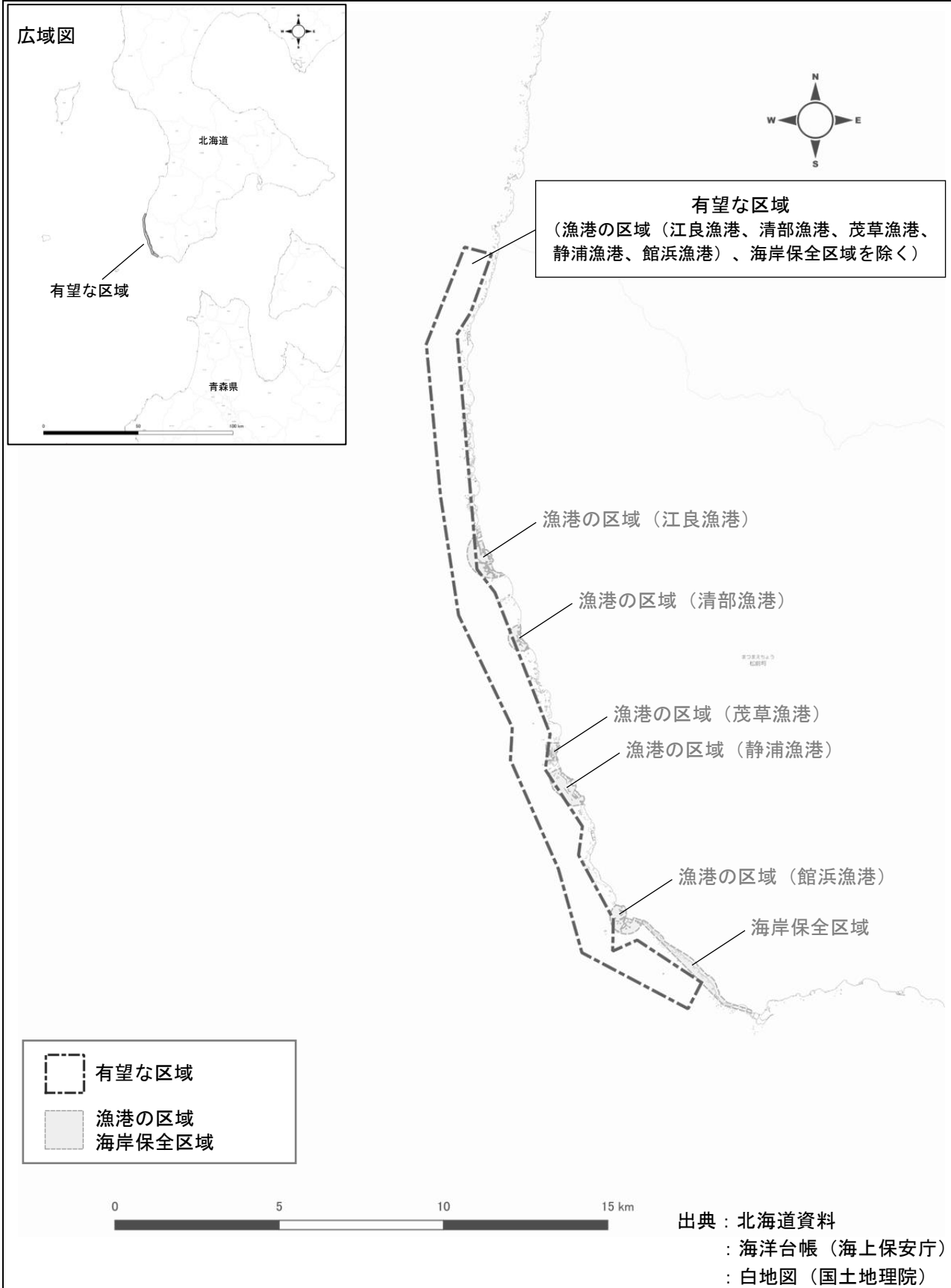


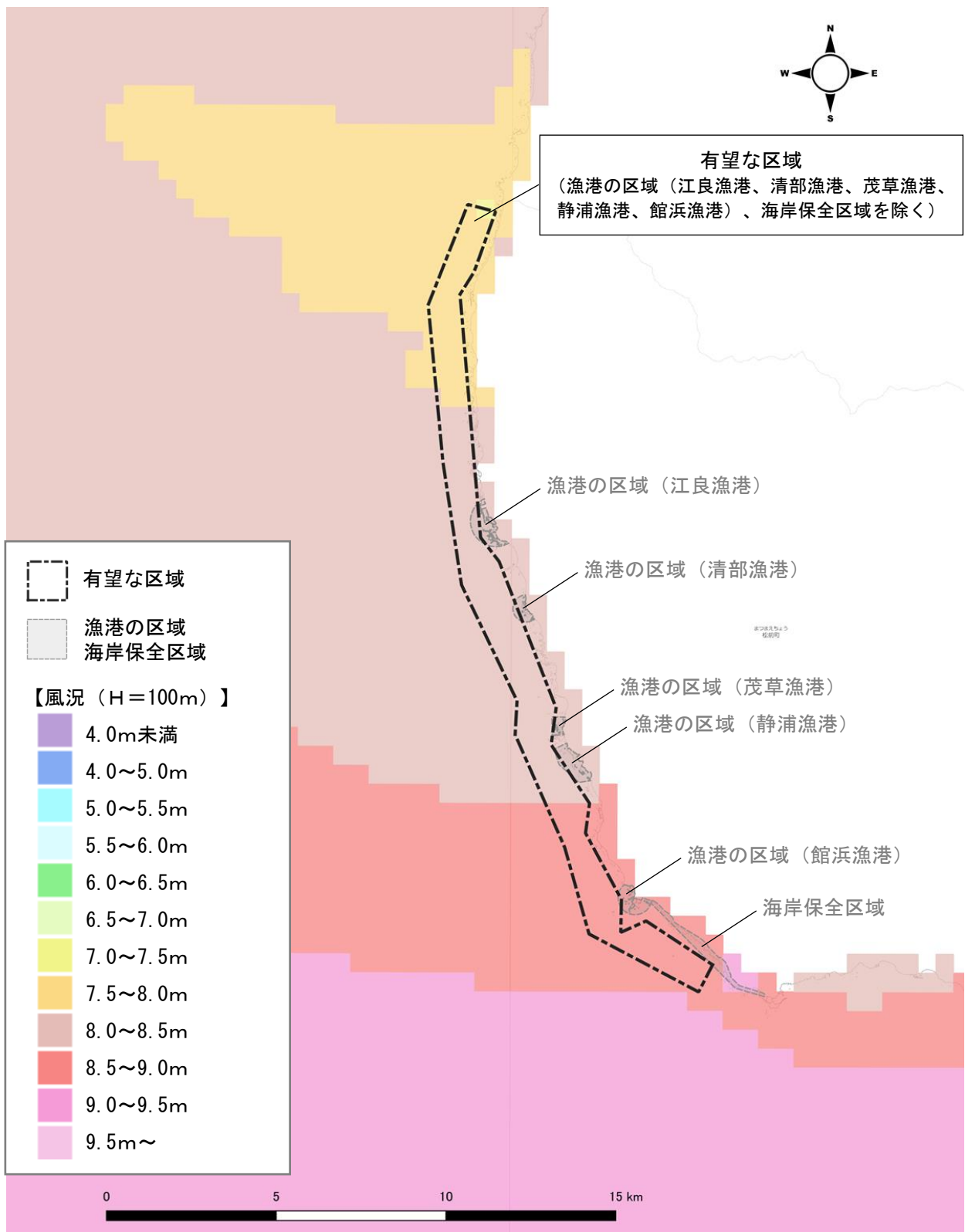
資料 5 北海道松前沖区域の概要図

位置図



※都道府県からの情報提供等を元に作図したものである。
 ※漁港の区域及び海岸保全区域は有望な区域より除外される区域のみを示している。
 ※漁港の区域は海洋台帳(海上保安庁)に基づき作成、海岸保全区域は北海道提供資料(図面)のトレースにより作成しており、概ねの範囲を示すものである。
 ○系統に関する事前調査で算定した当区域において想定する出力規模は、約25~32万kWである。

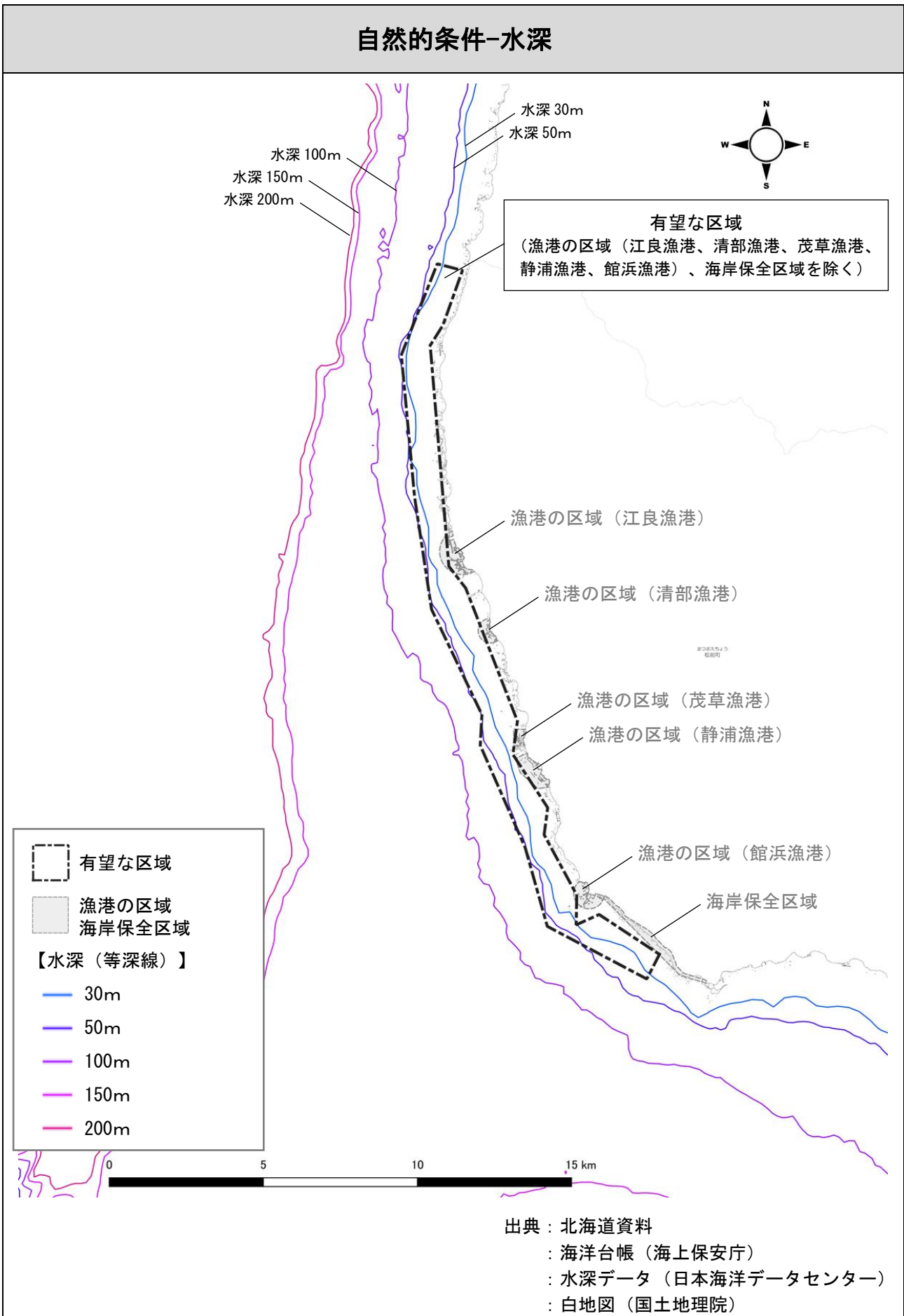
自然的条件-風況



出典：北海道資料
 ：海洋台帳(海上保安庁)
 ：NeoWins 洋上風況マップ(NEDO)
 ：白地図(国土地理院)

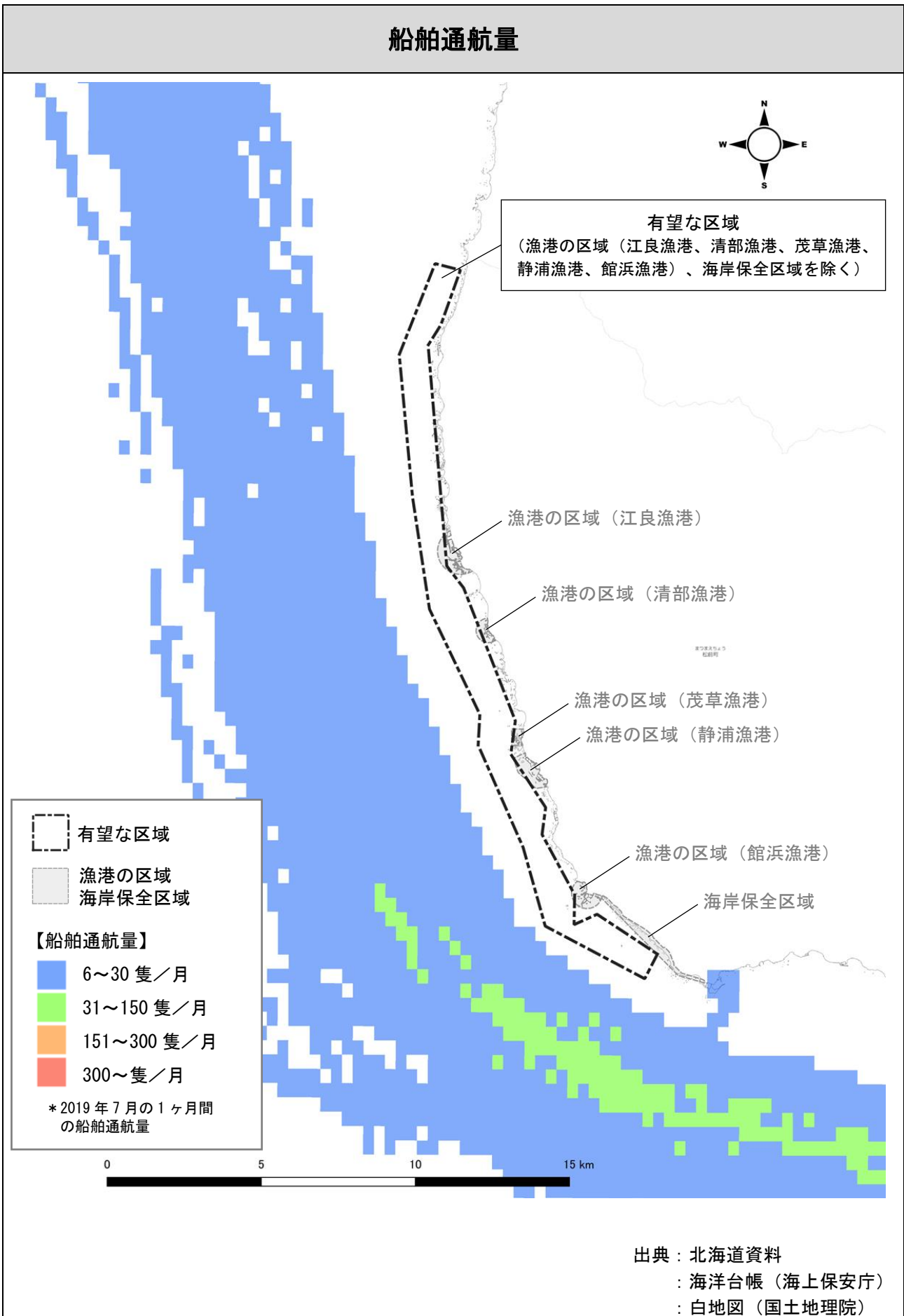
※都道府県からの情報提供等を元に作図したものである。
 ※漁港の区域及び海岸保全区域は有望な区域より除外される区域のみを示している。
 ※漁港の区域は海洋台帳(海上保安庁)に基づき作成、海岸保全区域は北海道提供資料(図面)のトレースにより作成しており、概ねの範囲を示すものである。

自然的条件-水深



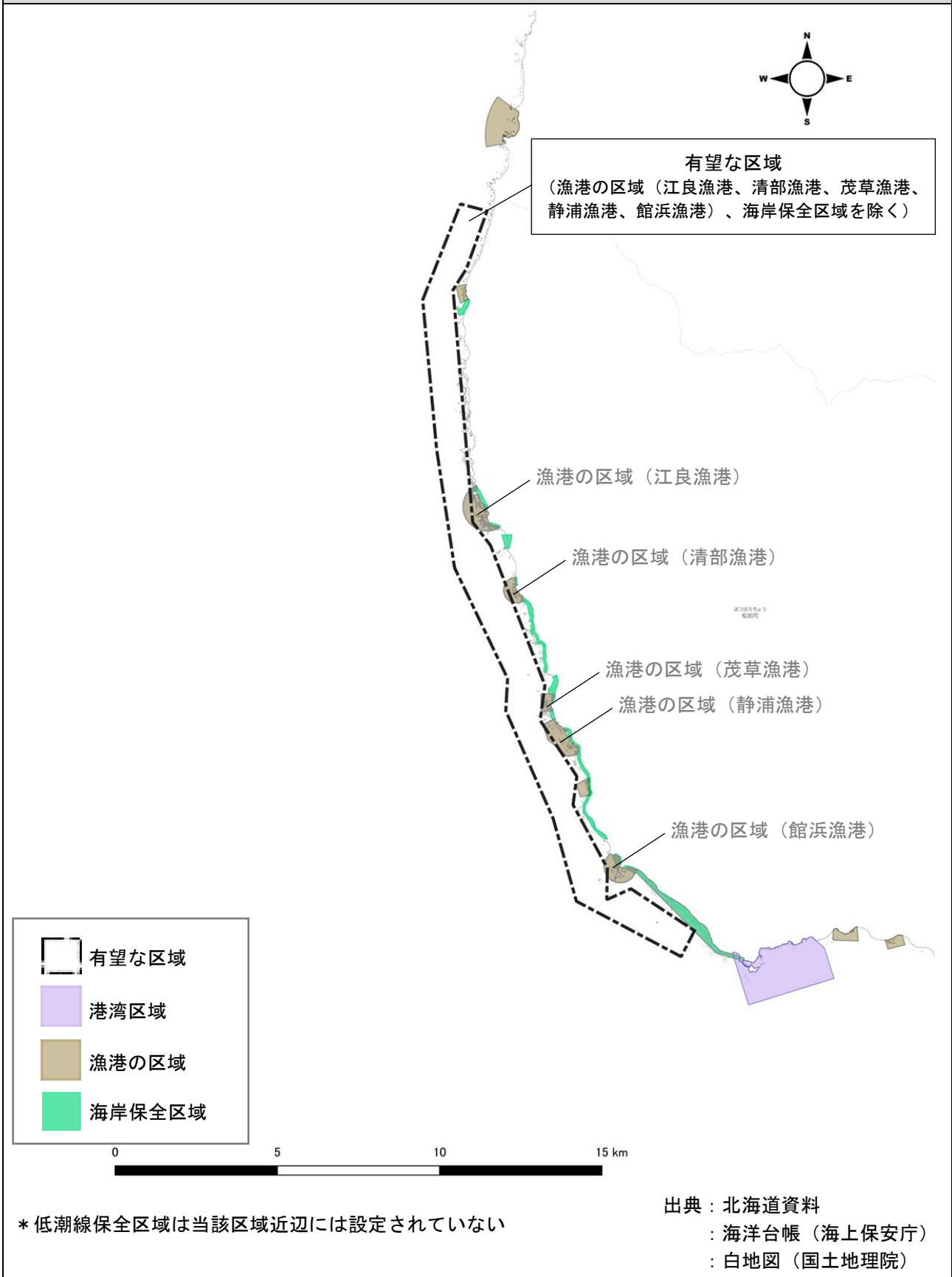
※都道府県からの情報提供等を元に作図したものである。
 ※漁港の区域及び海岸保全区域は有望な区域より除外される区域のみを示している。
 ※漁港の区域は海洋台帳(海上保安庁)に基づき作成、海岸保全区域は北海道提供資料(図面)のトレースにより作成しており、概ねの範囲を示すものである。

船舶通航量



※都道府県からの情報提供等を元に作図したものである。
 ※漁港の区域及び海岸保全区域は有望な区域より除外される区域のみを示している。
 ※漁港の区域は海洋台帳(海上保安庁)に基づき作成、海岸保全区域は北海道提供資料(図面)のトレースにより作成しており、概ねの範囲を示すものである。

港湾区域、漁港の区域、海岸保全区域、低潮線保全区域



* 低潮線保全区域は当該区域近辺には設定されていない

※都道府県からの情報提供等を元に作図したものである。
 ※海岸保全区域は有望な区域の近傍に設定されている区域のみを示している。
 ※漁港の区域は海洋台帳(海上保安庁)に基づき作成、港湾区域及び海岸保全区域は北海道提供資料(図面)のトレースにより作成しており、概ねの範囲を示すものである。
 ※低潮線保全区域は海洋台帳(海上保安庁)に基づく情報である。