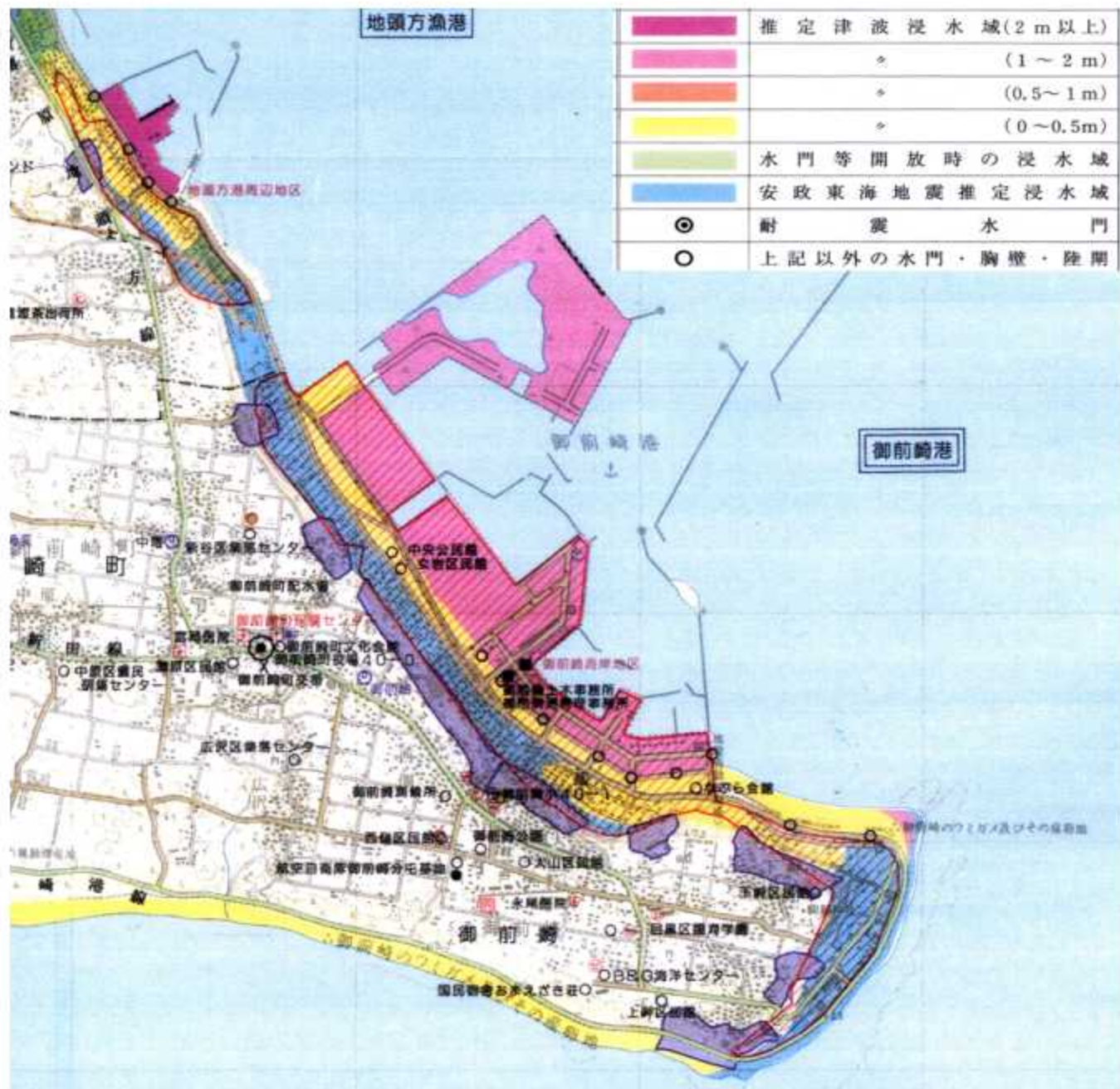


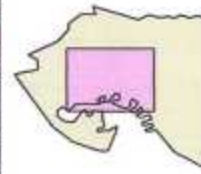
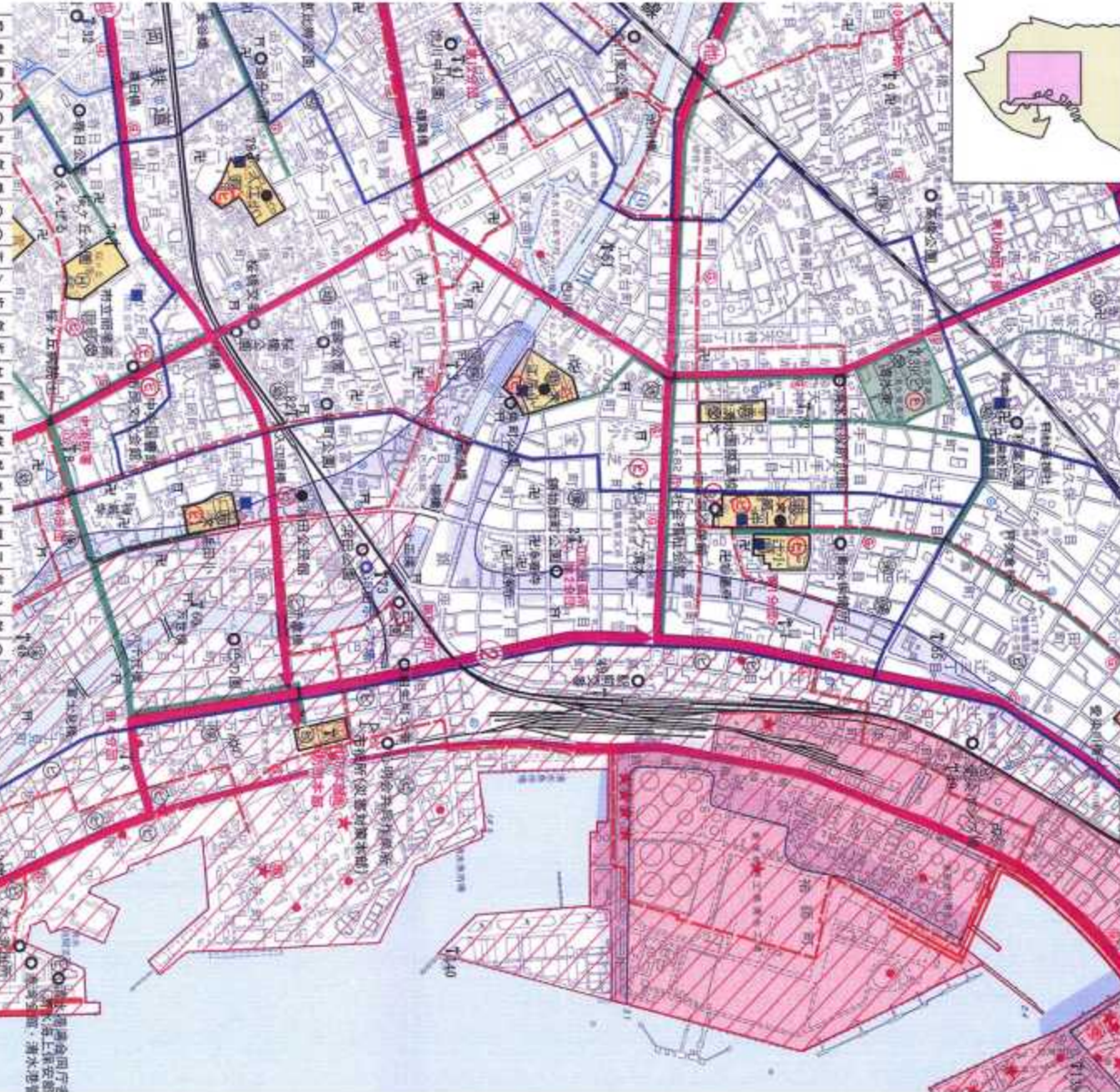
津波ハザードマップの実例

御前崎浸水マップ (静岡県3次想定より抜粋)



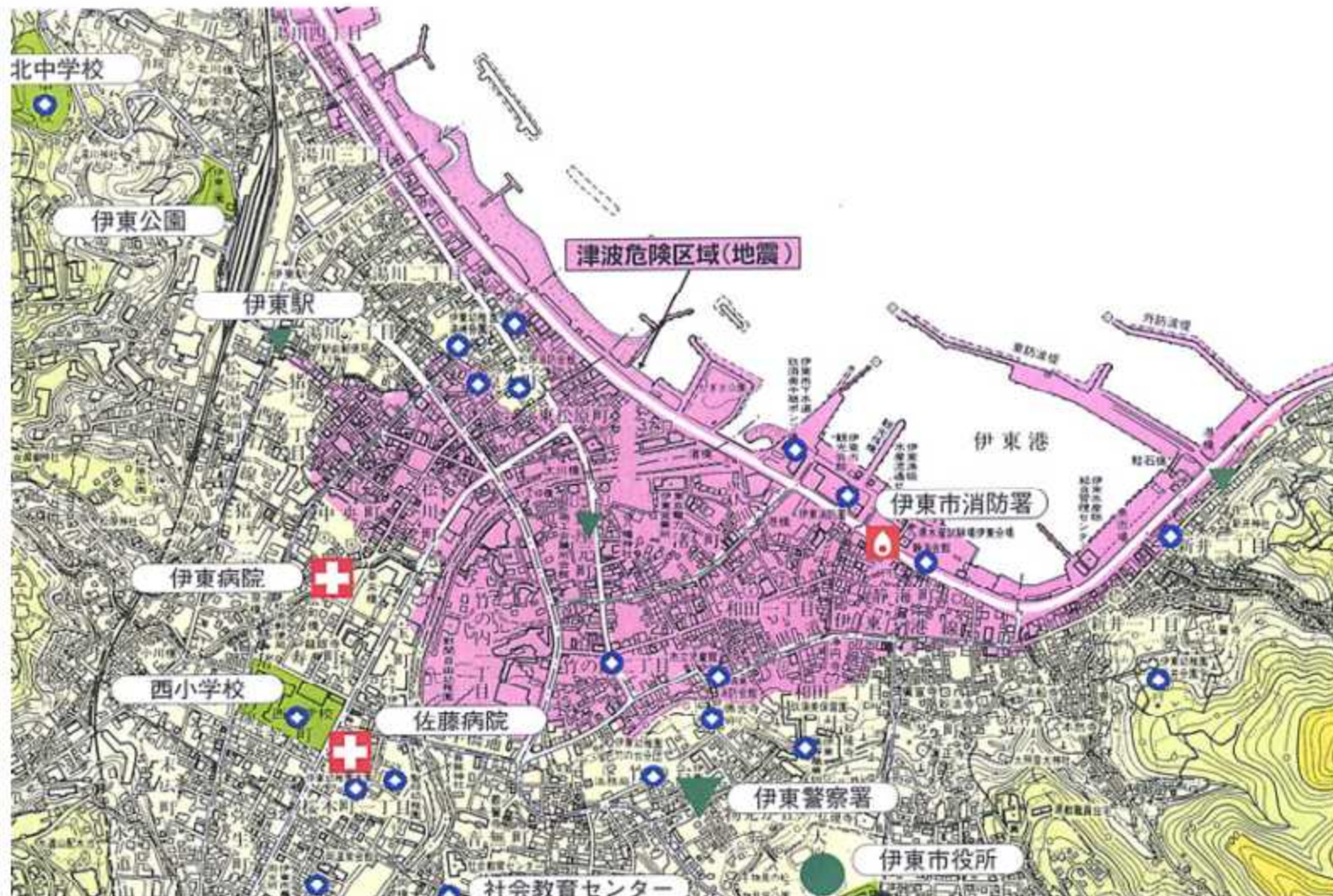
清水市防災マップ (抜粋)

市役所(災害対策本部)	同時通報無線屋外子局
災害対策本部地区支部	耐震岸壁
防災関係機関	耐震性貯水槽
消防本部・消防署	屋外プール(非常用水利)
消防署分署(出張所)	池(非常用水利)
消防団施設	防災用弁戸
水防倉庫	上水道施設
防災倉庫	上水道幹線
臨時防災ヘリポート	ガス管路(高压)
津波避難ビル	ガス管路(中压)
広域避難場所	変電所・発電所
一次避難場所	ガソリンスタンド
避難所	危険物取扱所・貯蔵所
学校(大学)	高压ガス施設
学校(高等学校)	大量毒劇物保有所
学校(小中学校)	警戒宣言時避難対象地区
保育所・保育園	石油コンビナート防災区域
幼稚園	積込津波浸水域
医薬品保管センター(県)	急傾斜地崩壊危険区域
診療病院	土石流危険渓流
介護施設	行政界
仮設病棟	新幹線
幹線避難路	鉄道
一次緊急輸送路	河川
二次緊急輸送路	橋
三次緊急輸送路	トンネル
その他緊急輸送路	神社・寺院
東也東東緊急昇降路	第2東也(七)



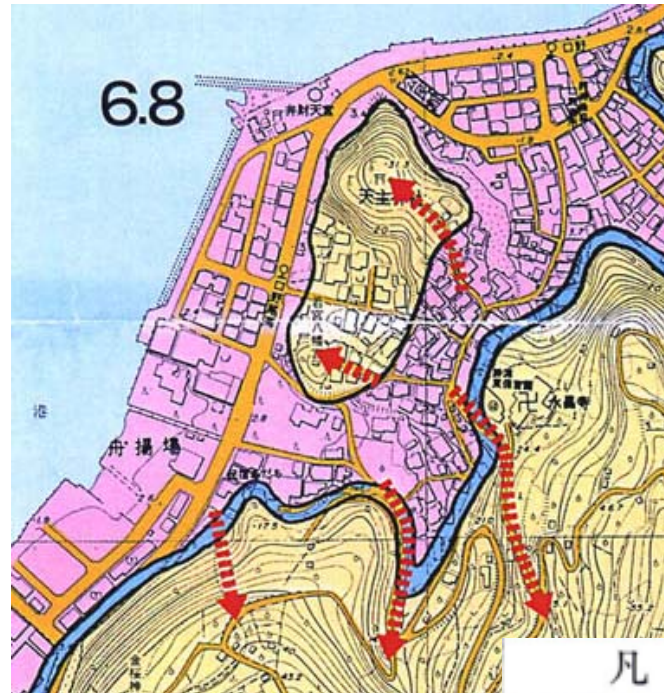
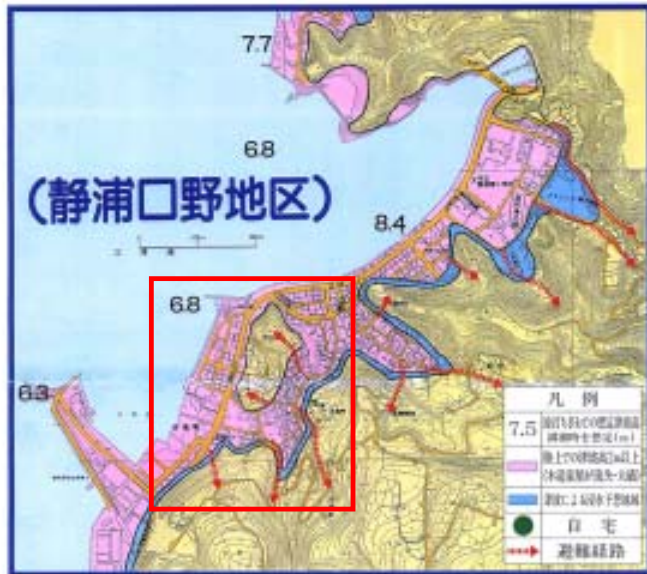
伊東市防災マップ (抜粋)

- | | |
|-----------|----------------------------|
| ● 市役所・出張所 | ⊕ 災害時指定病院 (災害時に拠点となる病院) |
| ▼ 警察署・派出所 | ■ 広域避難場所 (危険がせまった時に避難する場所) |
| 🚒 消防署・分遣所 | ● 避難所 (災害時に仮住まいとなる場所) |
| | ■ 津波危険区域 [地震時] (標高5m未満の地域) |



沼津市静浦口野地区ハザードマップ

地震だ 津波だ すぐ避難!



凡例	
7.5	波打ちぎわでの想定津波高満潮時を想定(m)
■	陸上での津波高2m以上(木造家屋が流失・大破)
■	津波による浸水予想地域
●	自宅
→	避難経路

- 津波は地震発生後約9分以内にやってくる
- 津波の波高は約9mです

沼津市防災地震課
☎31-2500

※この地図はよく見えるところに貼ってください

