







令和4年渇水状況について(2月7日現在)

- 国管理河川で渇水対策支部を設置している河川は4水系4河川
- 取水制限※を行っている河川は2水系2河川

※ここでいう取水制限とは、河川管理者が渇水に関する体制を執っている河川のうち、下記いずれかを満たす河川を指すものである。

- ①取水施設からの取水量が制限されている河川
- ②水源施設からの補給が減量されている河川

※ダム貯水率は2月7日0:00時点のデータ

	取水制限中	
	状況注視	
(渇水対策支部設置中)		
	流況回復	
(渇水対策支部解散)		

吉野川水系銅山川・四国地方整備局				
渇水対策支部設置: 吉野川ダム統合管理事務所 R4/1/28~				
貯水率: 柳瀬ダム・新宮ダム・富郷ダム 55%(前日比:-1%)				
取水制限	水道用水	工業用水	農業用水	
1/28 0:00~	-	20%	-	

天竜川水系天竜川・中部地方整備局				
渇水対策支部設置: 浜松河川国道事務所: R4/1/28~				
貯水率: 佐久間ダム 24%(前日比:±0%)				
取水制限	水道用水	農業用水	工業用水	
1/28 9:00~	10%	20%	20%	

大井川水系大井川・中部地方整備局	
渇水対策支部設置: 静岡河川事務所、長島ダム管理所: R3/10/29~	
貯水率: 長島ダム 35%(前日比:±0%)	

安倍川水系安倍川・中部地方整備局	
渇水対策支部設置: 静岡河川事務所: R3/11/18~	

