







令和4年渇水状況について(1月17日現在)

- 国管理河川で渇水対策支部を設置している河川は2水系2河川
- 取水制限※を行っている河川はなし

※ここでいう取水制限とは、河川管理者が渇水に関する体制を執っている河川のうち、下記いずれかを満たす河川を指すものである。

- ①取水施設からの取水量が制限されている河川
- ②水源施設からの補給が減量されている河川

※ダム貯水率は1月17日0:00時点のデータ

	取水制限中	
	状況注視	
		(渇水対策支部設置中)
	流況回復	
		(渇水対策支部解散)



大井川水系大井川・中部地方整備局
渇水対策支部設置: 静岡河川事務所、長島ダム管理所:R3/10/29~
貯水率:長島ダム 38%(前日比:±0%)

安倍川水系安倍川・中部地方整備局
渇水対策支部設置:静岡河川事務所:R3/11/18~