







令和3年渇水状況について(11月1日現在)

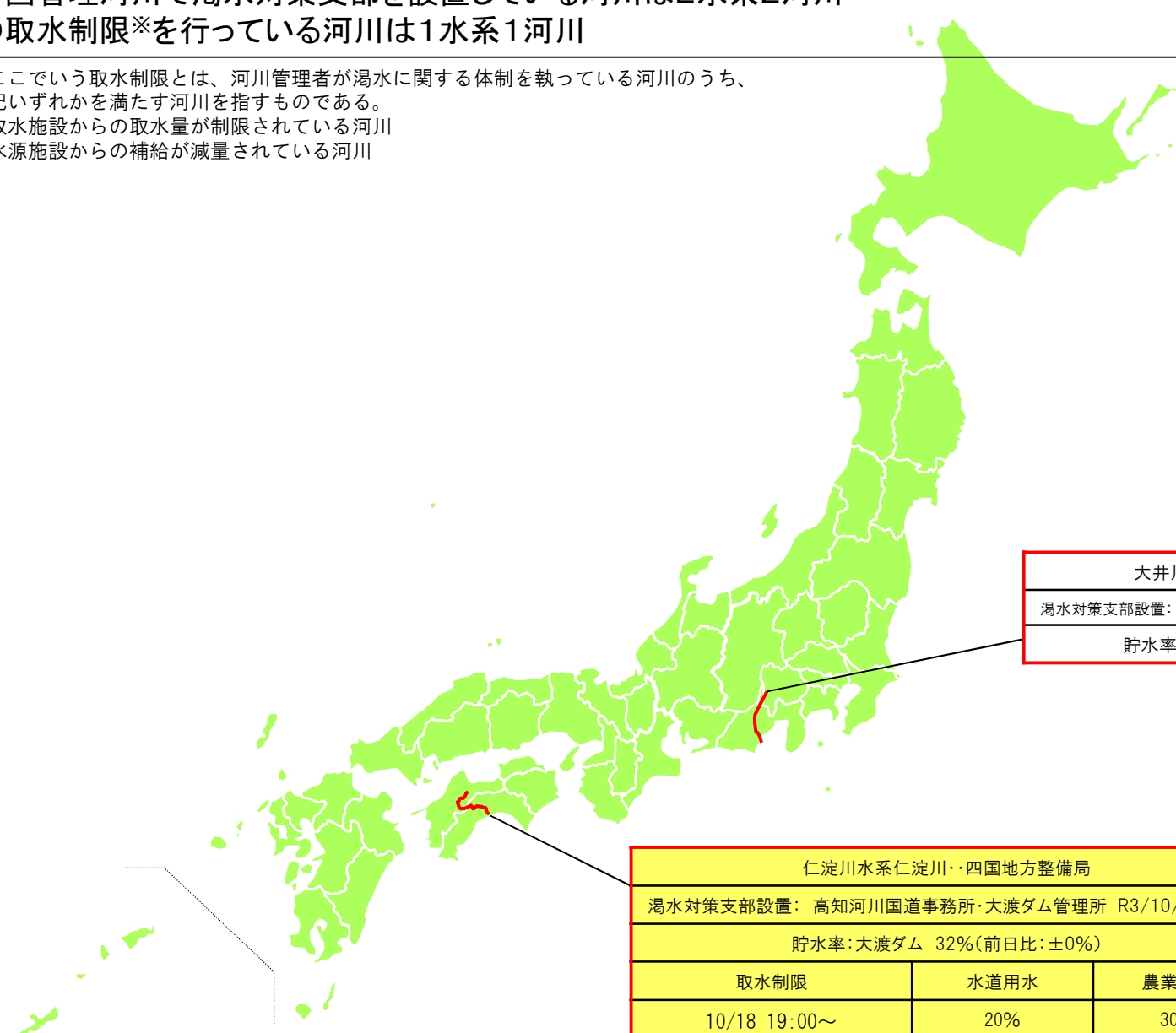
- 国管理河川で渇水対策支部を設置している河川は2水系2河川
- 取水制限※を行っている河川は1水系1河川

※ここでいう取水制限とは、河川管理者が渇水に関する体制を執っている河川のうち、下記いずれかを満たす河川を指すものである。

- ①取水施設からの取水量が制限されている河川
- ②水源施設からの補給が減量されている河川

※ダム貯水率は9月13日0:00時点のデータ

	取水制限中	
	状況注視	
(渇水対策支部設置中)		
	流況回復	
(渇水対策支部解散)		



大井川水系大井川・中部地方整備局
渇水対策支部設置：静岡河川事務所、長島ダム管理所：R3/10/29～
貯水率：長島ダム 41%(前日比：±0%)

仁淀川水系仁淀川・四国地方整備局		
渇水対策支部設置：高知河川国道事務所・大渡ダム管理所 R3/10/18～		
貯水率：大渡ダム 32%(前日比：±0%)		
取水制限	水道用水	農業用水
10/18 19:00～	20%	30%