

# まるごとまちごとハザードマップ実施の手引き(第3版)の改定内容<令和8年6月公表>












## 背景

- 令和4年、国際規格であるISO22578(避難誘導標識などに関する国際規格)が開発された。
- 令和6年8月、JIS Z 8210(案内用図記号)において、洪水/内水氾濫の災害種別補助図記号がISO22578に準じて変更され、新たに洪水/内水氾濫の注意図記号が追加されるなどの改正が実施された。
- 令和8年3月、防災標識の配置や内容に関するルールを規定しているJIS Z 9098(災害種別避難誘導システム)において、ISO22578に準じた改正が実施された。
- 上記を踏まえ、令和8年6月に、「まるごとまちごとハザードマップ作成の手引き」を改定。

## 改定内容

- 洪水/内水の災害種別補助図記号の変更、注意図記号の追加。
- 高潮の注意図記号の追加。
- 津波の災害種別補助図記号、注意図記号、避難場所図記号、避難所図記号、津波避難場所、津波避難ビルの追加。

### まるまち手引き(改定前)

災害種別	図記号					
	災害種別補助図記号	注意図記号	避難場所図記号	避難所図記号	津波避難場所	津波避難ビル
洪水		—			—	—
内水氾濫						
高潮					—	—
津波						
						

### まるまち手引き(改定後)

災害種別	図記号					
	災害種別補助図記号	注意図記号	避難場所図記号	避難所図記号	津波避難場所	津波避難ビル
洪水					—	—
内水氾濫						
高潮					—	—
津波						
						

まるまち対象  
範囲(改定前)

まるまち対象  
範囲(改定)

※高潮に適用することも可