【施設効果事例】フクベラゾ　砂防えん堤（山形県飽海郡遊佐町）

国土交通省

3か年緊急対策
5か年加速化対策

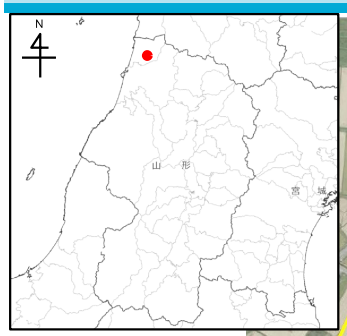

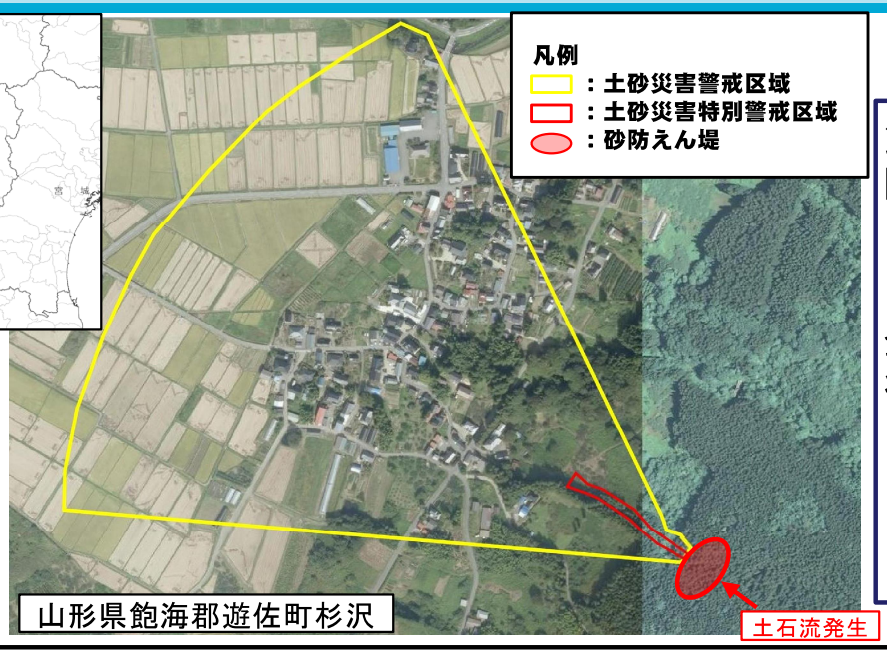

位置図

山形県飽海郡遊佐町杉沢

災害発生日：令和6年7月25日
降雨状況　：連続雨量　354mm（7月24日5時～26日6時）
時間最大雨量　54mm（7月25日11時～12時）
※月光川ダム雨量観測所
発生箇所　：山形県飽海郡遊佐町杉沢
状　　況　：7月24日からの大雨により土石流が発生したが、砂防えん堤が整備されており土砂及び流木を捕捉し、保全対象である人家等への被害を未然に防止し効果を発揮した。

土石流発生前の状況
(R5.8)

砂防えん堤竣工
(R5.3)

土石流捕捉状況
（本堤）



流木捕捉状況
（副堤）