




図面の記入要領

図面の種類	明示すべき事項	記入方法						
団地位置図	1 住宅建設事業区域又は宅地開発事業区域 2 入居者が利用することとなる小・中学校、最寄りの鉄道駅及びバス停、主要通勤通学道路及び主要バス路線、その他の関連公共公益施設(団地の内外を問わず) 3 団地周辺の関連する主要な道路、公園、下水道、河川の現況及びそれらの名称、種別、幅員、面積、管径等 4 縮尺、方位	・下記施設等をそれぞれ次の色で表示すること。関連公共施設については、凡例に従い整備年度別に表示すること。 住宅建設事業区域又は宅地開発事業区域 ……赤色実線で縁取りすること。 小学校・中学校 ……桃色実線で縁取りし、小学校、中学校の別を明記すること。 鉄道駅、バス停 ……紫色実線 主要通勤通学路、主要バス路線 ……黒色点線で通勤通学路、バス路線の別を明記すること。 関連公共施設 道路、街路……茶色 公園……緑色 下水道……黄色(雨水)、橙色(汚水) 河川……青色 その他……具体名を黒色で記載						
促進事業要望概要図	1 住宅建設事業区域又は宅地開発事業区域及び区域内の主たる施設の配置 2 開発地周辺(地区内を含む)において、入居者が利用することとなる小・中学校バス停、主要通勤通学路その他の関連公共施設の現況 3 整備を要望する関連公共施設 (1) 道路(県道、市町村道等の種別、路線名、幅員、延長等の事業量) (2) 街路(区画整理を含む)(県道、市町村道の種別、路線名、幅員、延長等の事業量) (3) 公園(名称、児童公園、緑道等の別、面積若しくは幅員、延長等の事業量) (4) 下水道(公共下水道、都市下水路等の別、名称路線名、管径延長等の事業量) (5) 河川(名称、一級二級、準用河川の別、延長等の事業量) 4 縮尺、方位	(凡例) <table border="1" data-bbox="850 1200 1326 1420"> <thead> <tr> <th data-bbox="850 1200 1042 1317">過年度迄</th> <th data-bbox="1042 1200 1185 1317">当該年度</th> <th data-bbox="1185 1200 1326 1317">翌年度以降</th> </tr> </thead> <tbody> <tr> <td data-bbox="850 1317 1042 1420">  </td> <td data-bbox="1042 1317 1185 1420"></td> <td data-bbox="1185 1317 1326 1420"></td> </tr> </tbody> </table>	過年度迄	当該年度	翌年度以降			
過年度迄	当該年度	翌年度以降						
								
団地計画図(周辺状況を含む)	1 住宅建設事業区域又は宅地開発事業区域 2 区域内の住棟建設年度、階数、賃貸分譲の区別及び事業主体名及び宅地割 3 公共施設、公益的施設の位置、形状 4 縮尺、方位							