

## 台風第19号は台風に伴う土砂災害として過去最多を記録 ～令和元年の土砂災害発生件数の速報値を公表～

令和元年の土砂災害発生件数\*は1,995件で、集計を開始した昭和57年以降4番目に多い件数を記録しました。

また、台風第19号は、台風に伴う土砂災害としては、過去最多の発生件数を記録しました。

※ 土石流、地すべり、がけ崩れ等が発生した件数(火砕流は除く)。

1月1日から12月24日までの速報値。

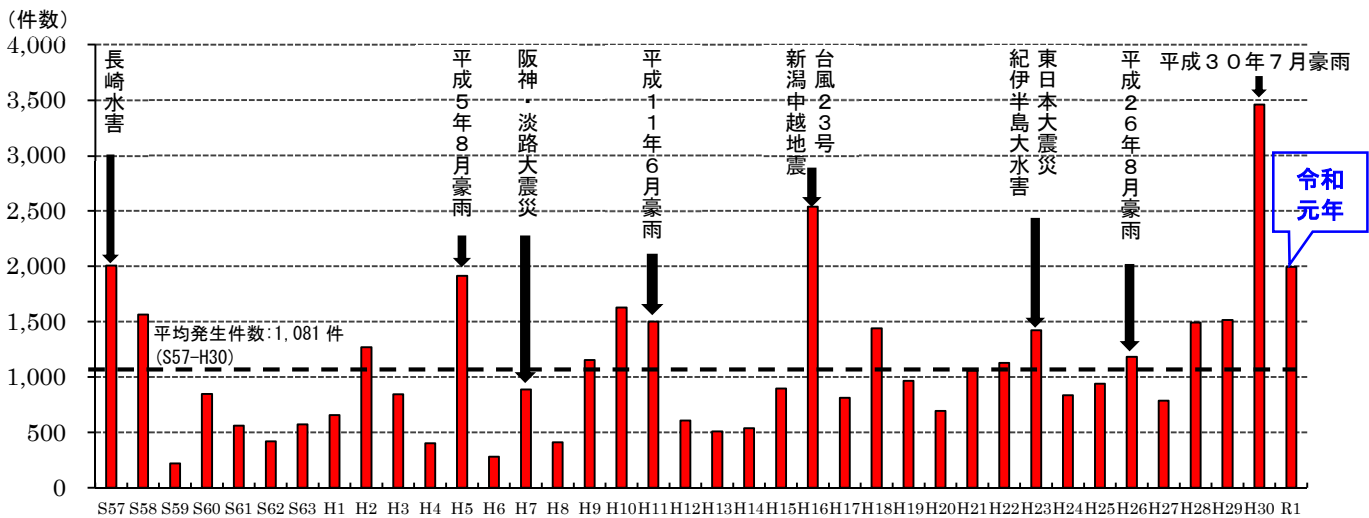


図. 土砂災害発生件数の推移 (S57～R1)

### 今年の土砂災害

1都1道1府40県で1,995件の土砂災害が発生し、昭和57年の集計開始以降4番目に多い。

(1位:3,459件(H30)、2位:2,537件(H16)、3位:2,007件(S57))

集計開始以降における平均発生件数の約1.8倍(平均発生件数は1,081件(S57-H30))。

台風第19号では952件の土砂災害が発生し、台風に伴う土砂災害としては過去最多。

(これまでの最多件数は、平成16年台風第23号の800件)

(問い合わせ先)

国土交通省 水管理・国土保全局 砂防部保全課 土砂災害対策室

室長 蒲原 潤一(内線 36202)

課長補佐 安藤 詳平(内線 36232)

代表:03-5253-8111 直通:03-5253-8470 FAX:03-5253-1611

土砂災害に関する情報は、砂防部HP : <http://www.mlit.go.jp/mizukokudo/sabo/index.html>

○令和元年の土砂災害は全国で1,995件発生し、集計を開始した昭和57年以降、**4番目に多い発生件数**で、**集計開始以降における平均発生件数<sup>※1</sup>の約1.8倍**を記録。

○**1都1道1府40県**で土砂災害が発生し、**死者・行方不明者23名、負傷者12名、人家被害521戸**の甚大な被害が発生。

○台風第19号により被害を受けた20都県のうち、**9都県<sup>※2</sup>**では、**過去10年(H21-30)における最多発生件数を上回った。**

土砂災害発生件数

**1,995件**

土石流等：478件  
地すべり：99件  
がけ崩れ：1,418件

【被害状況】

人的被害：死者 22名  
行方不明者 1名  
負傷者 12名  
人家被害：全壊 73戸  
半壊 68戸  
一部損壊 380戸

表1. 都道府県別の土砂災害発生件数 上位5県 (速報値)

	都道府県	件数	死者・行方不明者数	過去10年最多 (H21-30)
1位	宮城県	261件	6名	24件(H27)
2位	神奈川県	214件	3名	134件(H29)
3位	鹿児島県	201件	2名	193件(H22)
4位	千葉県	186件	4名	61件(H25)
5位	福島県	163件	3名	104件(H23)

※1 集計開始以降(S57~H30)の平均土砂災害発生件数:1.081件/年

※2 宮城、福島、茨城、群馬、埼玉、千葉、東京、神奈川、長野

※これは速報値であり、数値等は今後変わることもあります。

**8/27**  
地すべり

まつら しざちよう たかのめん  
長崎県松浦市志佐町高野免



**10/12**  
がけ崩れ

さがみほら みどり まぎの  
神奈川県相模原市緑区牧野



死者:1名  
負傷者:2名  
全壊:5戸

**10/25**  
がけ崩れ


ちば みどり ほんだちよう  
千葉県千葉市緑区誉田町



死者:2名  
全壊:2戸

**8/28**  
土石流等

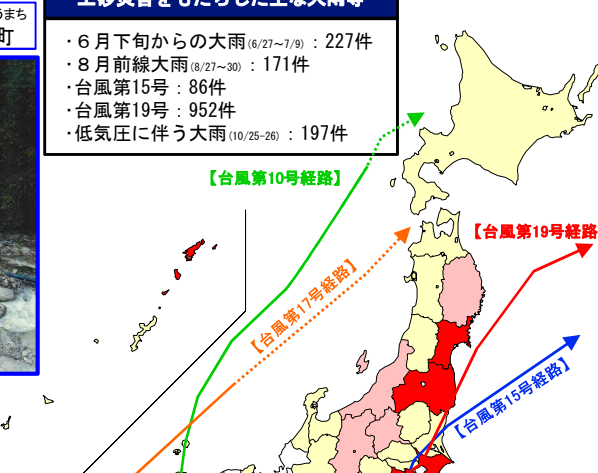
さが きんりゆうまち  
佐賀県佐賀市金立町



半壊:2戸

**土砂災害をもたらした主な大雨等**


- 6月下旬からの大雨(6/27~7/9) : 227件
- 8月前線大雨(8/27~30) : 171件
- 台風第15号 : 86件
- 台風第19号 : 952件
- 低気圧に伴う大雨(10/25-26) : 197件



凡例  
発生件数  
100~ (Red)  
50~ (Pink)  
1~ (Yellow)  
0 (White)

**10/12**  
地すべり


とみおか たくみ  
群馬県富岡市内匠



死者:3名、負傷者:3名  
全壊:1戸、半壊5戸

**7/4**  
がけ崩れ


そお おおすみちよう さかもと  
鹿児島県曽於市大隅町坂元



死者:1名  
全壊:1戸

**10/13**  
土石流等

いぐ まるもりまち  
宮城県伊具郡丸森町



死者:4名  
行方不明者:1名

図1. 都道府県別の土砂災害発生状況

# 令和元年の台風による土砂災害発生状況(12月24日現在) 別紙2

○台風により発生した土砂災害は1,101件で、年間の台風による土砂災害発生件数としては、集計開始の昭和57年以降、2番目に多い値となった。

○台風第19号による土砂災害は20都県で952件発生し、これまで集計開始以降最多であった平成16年台風第23号の800件を上回り、過去最大の土砂災害をもたらした台風となった。

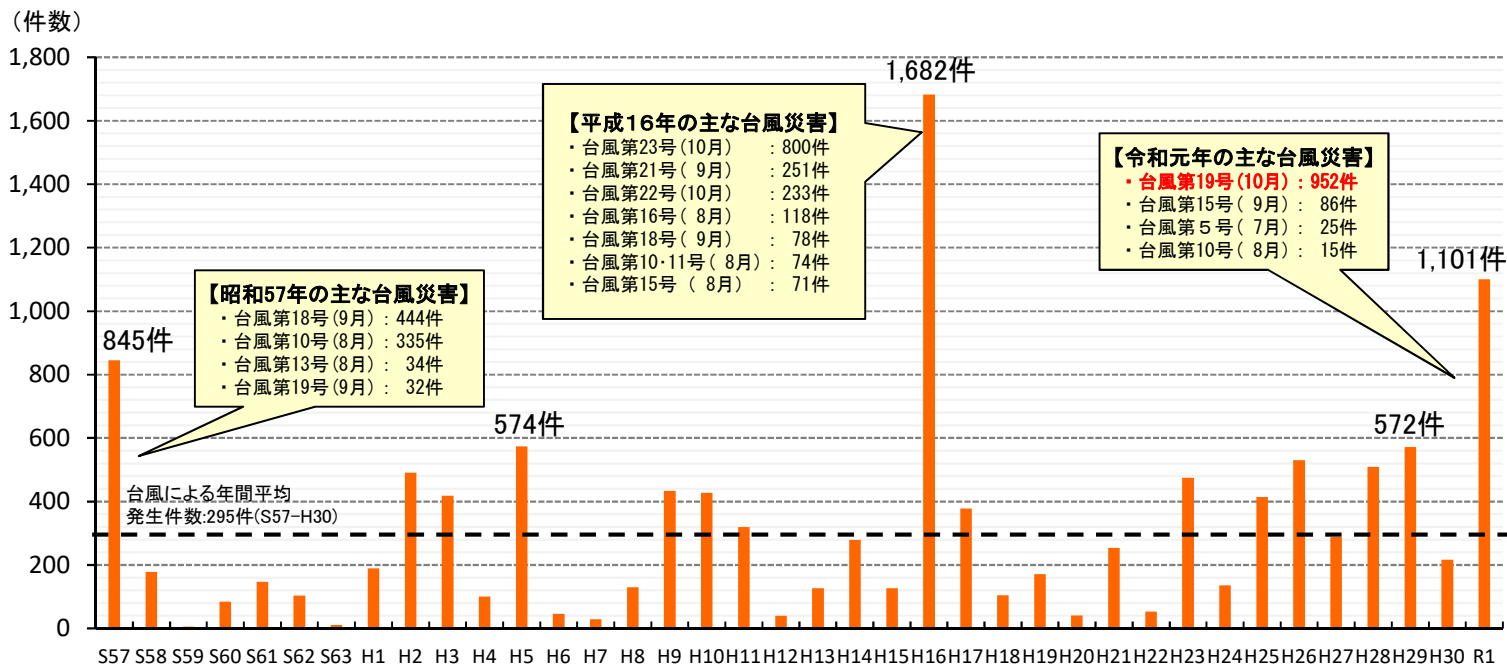


図2. 年間の台風による土砂災害発生件数の推移

## 令和元年台風第19号による土砂災害発生状況

### 土砂災害発生件数

**1都19県**  
**952件**

〔土石流等 : 407件  
地すべり : 44件  
がけ崩れ : 501件〕

### 発生件数上位5県


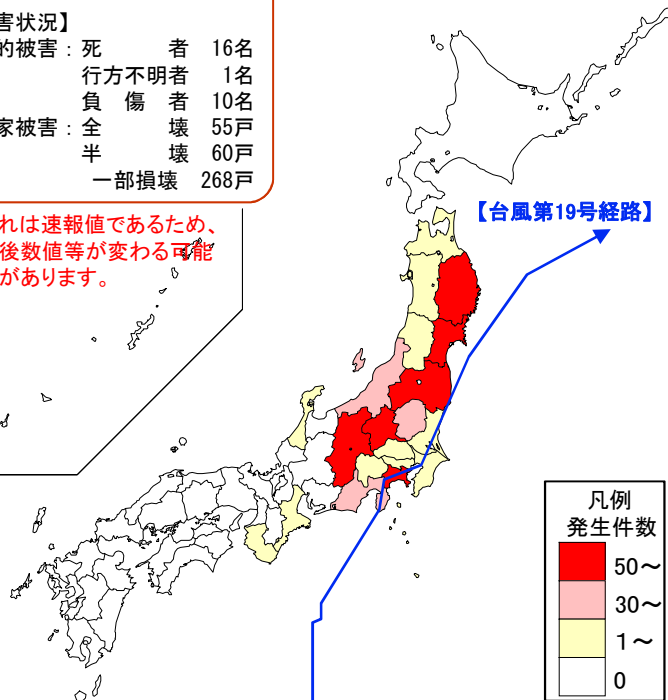
宮城県	254件
福島県	144件
岩手県	98件
神奈川県	94件
群馬県	87件

### 【被害状況】

人的被害 : 死者	16名
行方不明者	1名
負傷者	10名
人家被害 : 全壊	55戸
半壊	60戸
一部損壊	268戸

※これは速報値であるため、今後数値等が変わる可能性があります。

【台風第19号経路】



## 平成16年台風第23号による土砂災害発生状況

### 土砂災害発生件数

**2府30県**  
**800件**

〔土石流等 : 179件  
地すべり : 127件  
がけ崩れ : 494件〕


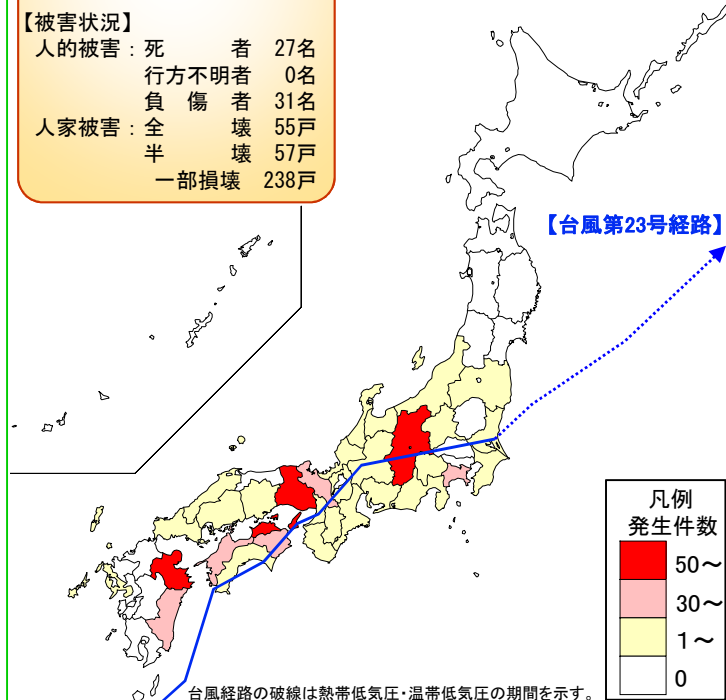
### 発生件数上位5県

長野県	143件
香川県	130件
兵庫県	99件
大分県	88件
京都府	46件

### 【被害状況】

人的被害 : 死者	27名
行方不明者	0名
負傷者	31名
人家被害 : 全壊	55戸
半壊	57戸
一部損壊	238戸

【台風第23号経路】



台風経路の破線は熱帯低気圧・温帯低気圧の期間を示す。

図3. 令和元年台風19号と平成16年台風第23号との比較



