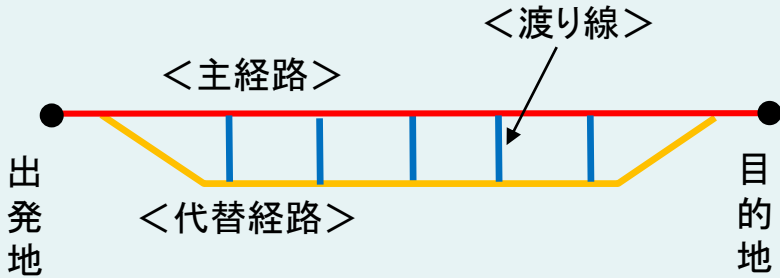
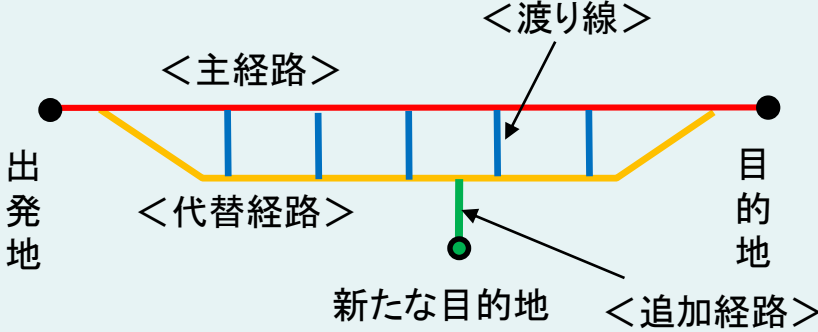

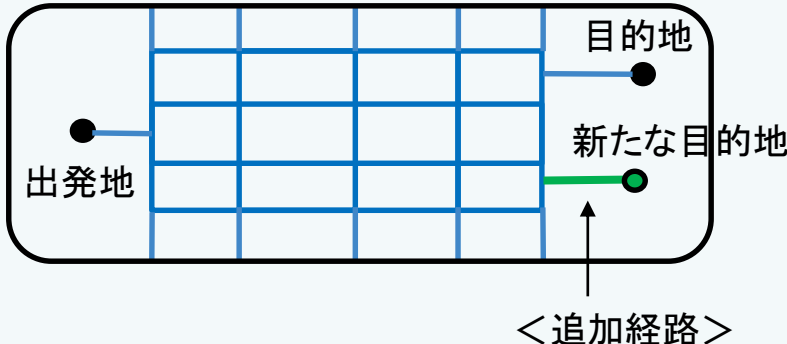


通行可能経路の確認方法について

通行可能経路の確認方法は、①経路検索 と ②マップ検索(都道府県単位) があり、利用者の通行形態に応じて選択可能。
 さらに、一度確認した通行可能経路に追加して、経路を確認することも可能。

| 確認方法 | 内 容 | 基本的な検索 | 追加的な検索(手数料は別途) |
|--------------------|--|--|---|
| 経路検索※ | <ul style="list-style-type: none"> ○ 出発地から目的地までの 主経路 と 代替経路 (それぞれ双方向)を確認 ○ 主経路・代替経路をつなぐ 渡り線(双方向)もあわせて確認 |  |  |
| マップ検索※ (都道府県単位) | <ul style="list-style-type: none"> ○ 出発地、目的地を含む 都道府県内の道路網 を確認 |  |  |

※ いずれも一年間有効とし、中間部分(ラストマイル以外)は、主要道路(重要物流道路・大型車誘導区間)を確認