

令和3年8月20日
総合政策局 国際政策課
海外プロジェクト推進課
道路局 企画課
自動車局 国際企画室
国土地理院 企画部 国際課

北米における高精度デジタル道路地図整備事業への JOIN 出資を認可

国土交通大臣は、令和3年8月19日、北米における高精度デジタル道路地図（HD*マップ）整備事業への株式会社海外交通・都市開発事業支援機構（JOIN）の支援について、JOIN 法に基づく認可を行いました。

JOIN は、ダイナミックマップ基盤株式会社（DMP 社）とともに同社米国子会社（Ushr 社）への出資を行い、同社の北米での本格的事業展開を後押しします。


※HD：High Definition の頭文字を取ったもの。

HD マップは、自動車の自動運転・安全運転支援システムの実現に不可欠な cm 単位の精度のデジタル位置情報基盤。今回の支援を通じて日本国内で HD マップの整備を行う DMP 社の技術の北米への展開を後押しすることにより、日本及び北米の自動車市場で統一された様式の HD マップの提供を可能とし、車両のシステム開発などの負担を軽減、日系自動車メーカーが北米において自動運転車を展開する足がかりを築くことが期待されます。

本事業は、「インフラシステム海外展開戦略 2025」（2020 年 12 月、経協インフラ戦略会議決定）の重点施策であるデジタル技術・データの活用促進の取組にも該当するものです。

《本事業の概要》

- 参画企業：
ダイナミックマップ基盤株式会社、JOIN
- JOIN 出資額：約 55 億円
- 事業内容：
北米の高精度デジタル道路地図の整備



【HD マップのイメージ】

(問い合わせ先)

国土交通省 代表電話番号 03-5253-8111

総合政策局 国際政策課

海外プロジェクト推進課

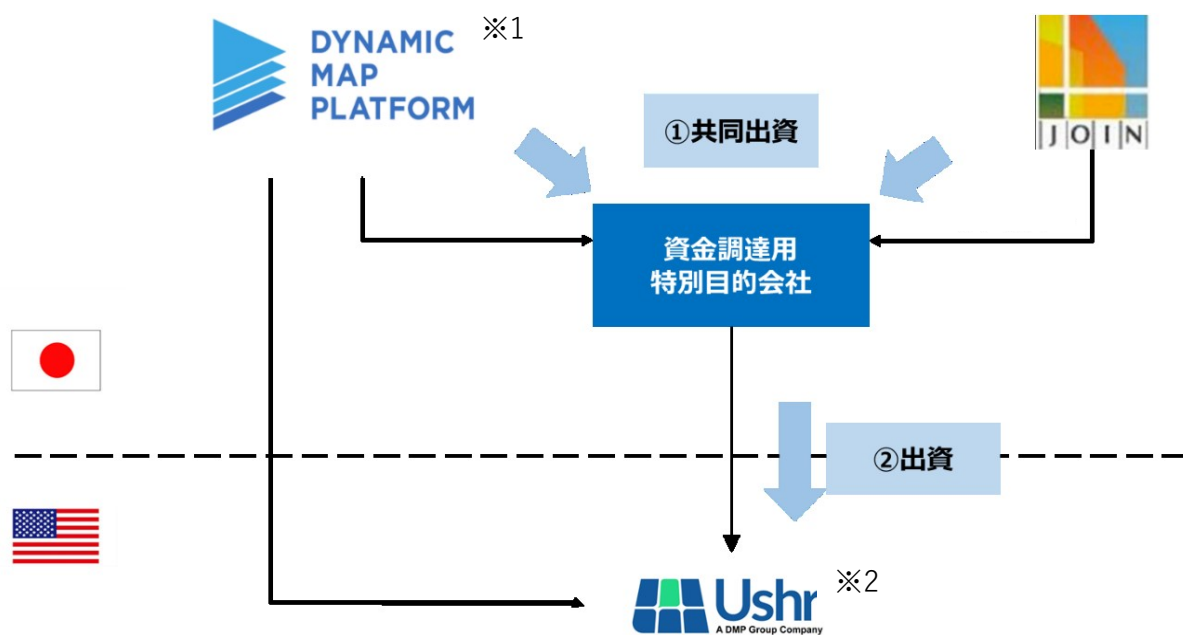
中村 TEL：03-5253-8319(内線 25903)

FAX：03-5253-1561

森岡 TEL：03-5253-8906(内線 25805)

FAX：03-5253-1562

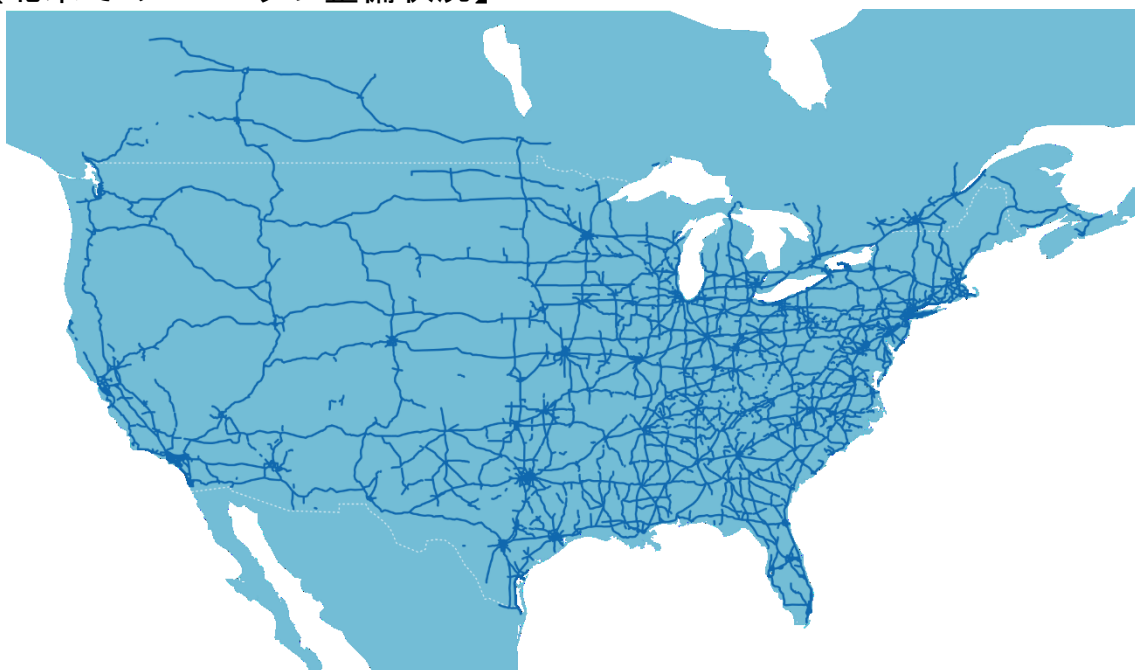
【事業スキーム】



※1 ダイナミックマップ基盤株式会社 (DMP 社)

※2 Ushr, Inc.

【北米での HD マップ整備状況】



(Ushr 社カバレッジ (2021 年 3 月時点))