国土交通省
Ministry of Land, Infrastructure, Transport and Tourism
Press Release

令和６年８月７日
道路局企画課

「道の駅」の第 61 回登録について

～今回８駅が登録され、全国で 1,221 駅となります～

今回、市町等より申請のあった８駅を、新たに「道の駅」として登録します。これにより、全国の「道の駅」は、合計で 1,221 駅になります。

「道の駅」は平成５年の制度創設以来、令和５年で30年が経過しました※。国土交通省では、新たに加わった「道の駅」とともに、地方創生・観光を加速する拠点への進化を目指す第３ステージの取組みを進めてまいります。

※平成５年４月22日　第１回登録（全国103駅）

（１）「道の駅」の登録数

1,213駅（これまで）＋８駅（今回）＝合計　1,221駅

※前回は令和６年２月16日に４駅登録

（２）「道の駅」の登録について

国土交通省道路局では、市町村等からの申請に基づき、要件を満たすものを、「道の駅」として登録しています。

「道の駅」の主な要件については、以下の通りです。

・無料で24時間利用できる
　①十分な容量を持った駐車場
　②清潔なトイレ（原則、洋式）
　③子育て応援施設（ベビーコーナー等）
　があること。
・道路及び地域に関する情報を提供する施設があること。
・文化教養施設、観光レクリエーション施設などの地域振興施設があること。
・施設及び施設間を結ぶ主要経路のバリアフリー化がされていること。

※全国の「道の駅」の一覧については、以下を参照ください。
https://www.mlit.go.jp/road/Michi-no-Eki/list.html

＜問い合わせ先＞
道路局 企画課 評価室　髙濱・守田（内線：37552、37558）
代表(03)5253-8111　直通(03)5253-8593

新たに「道の駅」に登録する箇所一覧（令和6年8月7日 8箇所）

	都道府県	申請者	駅　名	設　置　箇　所	路線名	道路種別	整備手法	オープン予定
1	北海道	月形町（つきがたちょう）	275つきがた（にーななごー）	北海道樺戸郡月形町（かばと つきがたちょう）81番地10	町道皆楽公園線（かいらくこうえん）	町道	単独	令和6年度
2	宮城県	東松島市（ひがしまつしま）	東松島（ひがしまつしま）	宮城県東松島市小松字（ひがしまつしま こまつ）上二間堀（かみに けんぼり）112番地5	市道百合子線（ゆりこ）	市道	単独	令和6年度
3	埼玉県	桶川市（おけがわ）	べに花の郷（ばな さと）おけがわ	埼玉県桶川市川田谷（おけがわ かわたや）4324番地の1	一般国道17号 上尾（あげお）道路	直轄国道	一体	令和6年度
4	山梨県	身延町（みのぶちょう）	にしじま和紙の里（わし さと）かみすきパーク	山梨県南巨摩郡（みなみこま）身延町（みのぶちょう）西嶋（にしじま）345番地	町道 西島・岩間線	町道	単独	令和7年度
5	愛知県	日進市（にっしん）	マチテラス	愛知県日進市（にっしん）本郷町（ほんごうちょう）前田（まえだ）33番地	主要地方道 瀬戸（せと）大府（おおぶ）東海（とうかい）線	主要地方道	一体	令和7年度
6	兵庫県	三木市（みき）	よかわ	兵庫県三木市（みき）吉川町（よかわちょう）吉安（きちやす）222	市道総合福祉センター線	市道	単独	令和7年度
7	高知県	東洋町（とうようちょう）	東洋町（とうようちょう）	高知県安芸郡（あき）東洋町（とうようちょう）大字白浜（しらはま）88番地1	一般国道55号	直轄国道	単独	令和6年度
8	佐賀県	合同会社（ごうどうかいしゃ）つばきまちづくりプロジェクト	かみみね	佐賀県三養基郡（みやき）上峰町（かみみねちょう）大字坊所（ぼうじょ）1550番地3	一般国道34号	直轄国道	単独	令和6年度

注1）道の駅の整備手法には、道路管理者と市町村等で整備する「一体型」と市町村等で全て整備を行う「単独型」の2種類あり、
上表「整備手法」欄の「一体」「単独」とは、それぞれ「一体型」「単独型」であることを意味します。

「道の駅」第61回登録箇所 （8箇所）

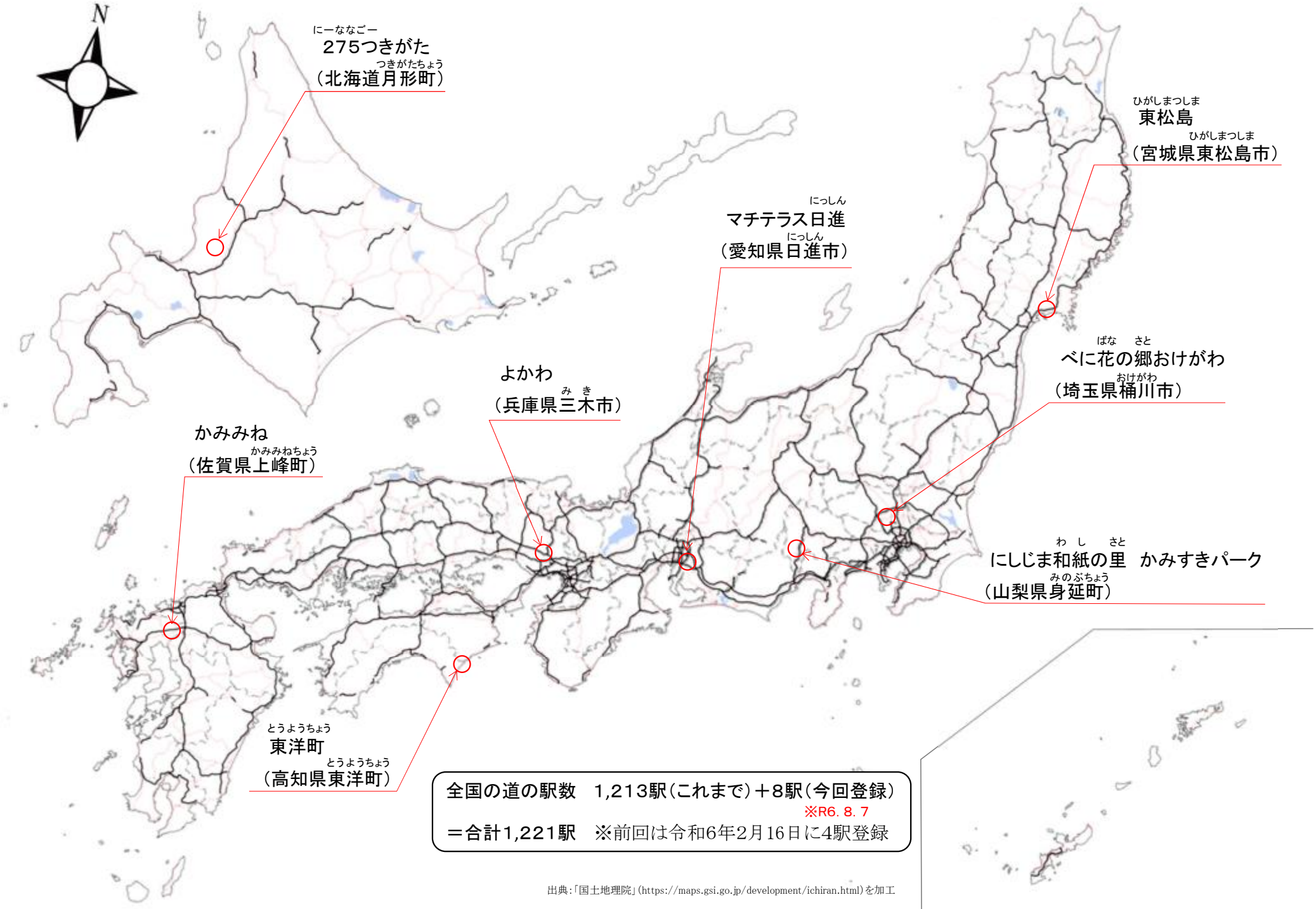

全国の道の駅数　1,213駅（これまで）＋8駅（今回登録）
※R6. 8. 7
＝合計1,221駅　※前回は令和6年2月16日に4駅登録

出典：「国土地理院」（https://maps.gsi.go.jp/development/ichiran.html）を加工

道の駅「２７５つきがた」

◆路　線　名：町道皆楽公園線
◆所　在　地：北海道樺戸郡月形町８１番地１０
◆面積および施設等
・面積：３７，３５５㎡
・施設：駐車場１７４台、トイレ１７器、情報提供施設、休憩施設、観光案内所、ベビーコーナー、公衆無線ＬＡＮ、物販施設、飲食施設、温泉施設、宿泊施設、屋内運動場（多目的アリーナ）、バス停留所、ＥＶ充電施設、キャンプ場
・整備手法：単独型
◆オープン予定：令和６年度
◆特徴
・札幌市と旭川市の中間であり、一般国道２７５号と町道皆楽公園線の交差部近くに位置。温泉施設、宿泊施設、キャンプ場などの地域交流機能を備え、町民が日常的に訪れ、観光客も訪れたくなる場所として、多くの人が集う複合交流拠点を形成
・地域の活性化、賑わい創出のため、季節毎にイベントを開催するとともに、旧樺戸集治監本庁舎など、点在する観光資源や地域特産品の情報を発信

イメージパース

位置図

出典：国土地理院ウェブサイト(https://www.gsi.go.jp/)

平面図

位置図

出典：国土地理院ウェブサイト(https://www.gsi.go.jp/)

道の駅「 東松島 」

◆路　線　名：市道百合子線
◆所　在　地：宮城県東松島市小松字上二間堀１１２番地５
◆面積および施設等
・面積：１２，４１２㎡
・施設：駐車場１３３台、トイレ３９器、情報提供施設、休憩施設、観光案内所、ベビーコーナー、非常用電源、備蓄倉庫、貯水槽、公衆電話、公衆無線ＬＡＮ、物販施設、飲食施設、キッズスペース、加工施設、コンビニエンスストア、展望デッキ、広場
・整備手法：単独型
◆オープン予定：令和６年度
◆特徴
・三陸縦貫自動車道の矢本ＰＡ（上り線）に直結した道路休憩施設として、地域の基幹産業である農水産業を活かした飲食・物販の提供及び観光情報の発信を行い、石巻圏域の交流人口、関連産業など地域経済の活性化に寄与
・東松島のシンボルである「ブルーインパルス」を身近に感じられる空間や、施設２階には展望デッキを設けブルーインパルスの訓練飛行や石巻地域を一望することができ、幅広い年齢層の憩いと賑わいの場を創出

イメージパース

位置図

出典：国土地理院ウェブサイト(https://www.gsi.go.jp/)

平面図

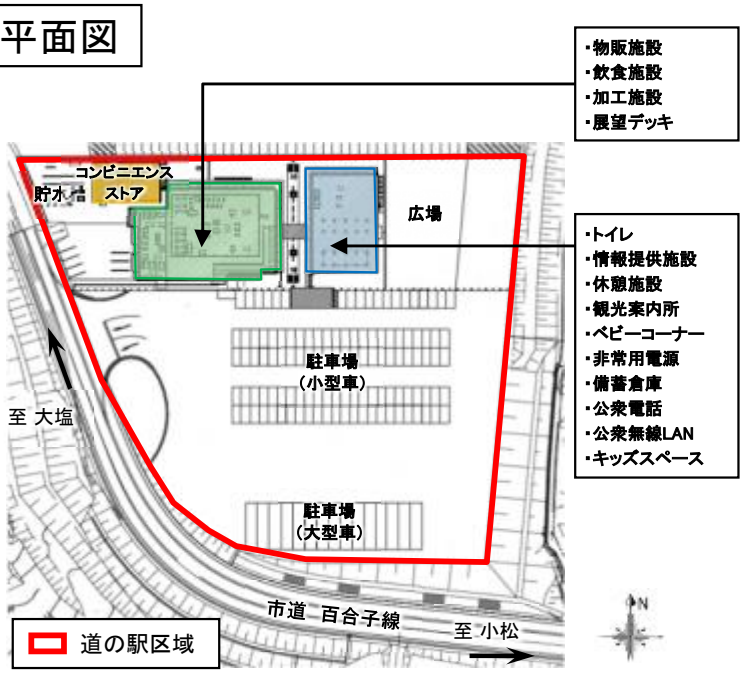

位置図

出典：国土地理院ウェブサイト(https://www.gsi.go.jp/)

道の駅「 べに花の郷おけがわ 」

◆路　線　名：一般国道１７号 上尾道路
◆所　在　地：埼玉県桶川市川田谷４３２４番地の１
◆面積および施設等
　・面積：２９，６７２㎡
　・施設：駐車場２３７台、トイレ５７器、情報提供施設、休憩施設、観光案内所、
　　ベビーコーナー、非常用電源、備蓄倉庫、貯水槽、マンホールトイレ、公衆電話、
　　公衆無線ＬＡＮ、物販施設、飲食施設、イベントスペース（大屋根広場）、
　　イベント広場、展望台、ドッグラン、バス停留所、ＥＶ充電施設
　・整備手法：一体型
◆オープン予定：令和６年度
◆特徴
　・首都圏中央連絡自動車道（圏央道）や、一般国道１７号 上尾道路などに近接し、広域交通網の結節点として、優れたアクセス性を活かした「観光まちづくり拠点」となる道の駅
　・市内産品を使用する飲食施設、イベントスペース（大屋根広場）、ドッグラン等を設け、市内外の人々が集い、交流できる場を提供
　・備蓄倉庫や非常用電源など、防災機能の強化により、広域防災や物資集積の拠点として整備

イメージパース

位置図

出典：国土地理院ウェブサイト(https://www.gsi.go.jp/)

平面図

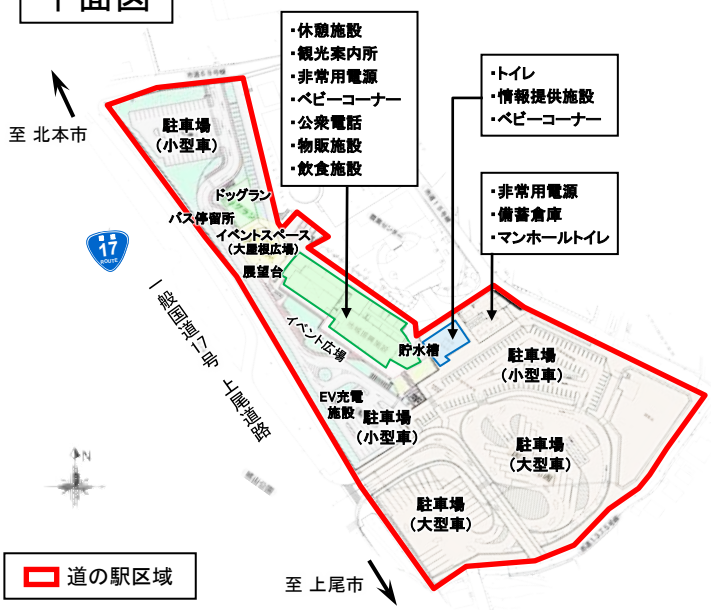

位置図

出典：国土地理院ウェブサイト(https://www.gsi.go.jp/)

道の駅「にしじま和紙の里　かみすきパーク」

◆路　線　名：町道　西島・岩間線

◆所　在　地：山梨県 南巨摩郡身延町西嶋３４５番地

◆面積および施設等

・面積：１６，４２７㎡

・施設：駐車場１３５台、トイレ３７器、情報提供施設、休憩施設、観光案内所、ベビーコーナー、備蓄倉庫、マンホールトイレ、公衆無線ＬＡＮ、物販施設、飲食施設、キッズスペース、和紙漉き体験工房、展示展覧施設、イベント広場、公園（屋外複合遊具）、バス停留所、ＲＶパーク、ＥＶ充電施設

・整備手法：単独型

◆オープン予定：令和７年度

◆特徴

・中部横断自動車道無料区間の終点である「六郷IC」からの優れたアクセス性を生かし、町内の観光スポットへ誘導する拠点として整備

・伝統工芸品「西嶋和紙」の紙漉き体験、地元農産物等の直売所、特産品「あけぼの大豆」を使った食事提供等により、地域の活力となる拠点を形成し、好循環を促進

イメージパース

平面図

位置図

出典：国土地理院ウェブサイト(https://www.gsi.go.jp/)

位置図

出典：国土地理院ウェブサイト(https://www.gsi.go.jp/)

道の駅「マチテラス日進（にっしん）」

◆路　線　名：主要地方道瀬戸大府東海（せとおおぶとうかい）線
◆所　在　地：愛知県日進市（にっしん）本郷町前田（ほんごうちょうまえだ）３３番地
◆面積および施設等
　・面積：１８，０６７㎡
　・施設：駐車場１６６台、トイレ４６器、情報提供・休憩施設、観光案内所、
　　ベビーコーナー、非常用電源、備蓄倉庫、マンホールトイレ、公衆電話、
　　公衆無線ＬＡＮ、物販施設、飲食施設、キッズスペース、多目的室、調理室、
　　広場兼防災ヘリポート、子ども広場、バス停留所、ＥＶ充電施設
　・整備手法：一体型
◆オープン予定：令和７年度
◆特徴
　・尾張東部地域の南北軸である道路沿いに位置し、市内移動の核となる中心交通拠点として活用
　・地元農産物の販売、特産品の開発等による農業振興、観光情報の集約と情報発信、観光商品の造成等による観光振興を担う地域活性化の拠点として、市民交流やにぎわいの場を形成
　・地域子育て支援事業等を実施するキッズスペースを整備し、子育ての孤立化等を防止

イメージパース

位置図

出典：国土地理院ウェブサイト(https://www.gsi.go.jp/)

平面図

位置図

出典：国土地理院ウェブサイト(https://www.gsi.go.jp/)

道の駅「よかわ」

◆路　線　名：市道総合福祉センター線
◆所　在　地：兵庫県三木市吉川町吉安２２２（みき　よかわちょうきちやす）
◆面積および施設等
　・面積：１７，９９５㎡
　・施設：駐車場２３６台、トイレ４６器、情報提供・休憩施設、観光案内所、
　　ベビーコーナー、公衆無線ＬＡＮ、物販施設、飲食施設、交流館、温泉施設、
　　加工施設、ＥＶ充電施設
　・整備手法：単独型
◆オープン予定：令和７年度
◆特徴
　・中国縦貫自動車道・吉川ＩＣからの好立地を活かし、地域活性化の核となる施設
　・特産品である「山田錦」の魅力発信の拠点となり、地元農産物等の直売所、レストラン、
　　温泉施設「よかたん」を併設

イメージパース

位置図

出典：国土地理院ウェブサイト(https://www.gsi.go.jp/)

平面図

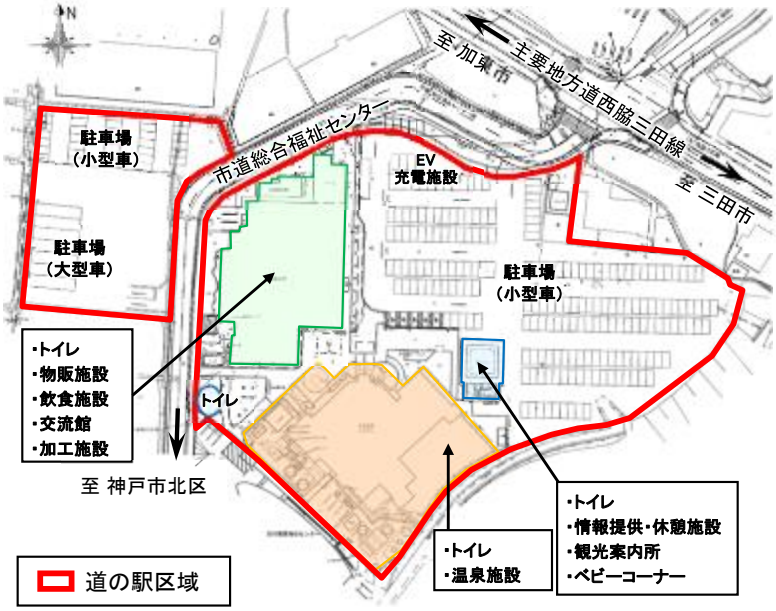

位置図

出典：国土地理院ウェブサイト(https://www.gsi.go.jp/)

道の駅「東洋町」

◆路　線　名：一般国道５５号
◆所　在　地：高知県安芸郡東洋町大字白浜８８番地１
◆面積および施設等
　・面積：６，６０１㎡
　・施設：駐車場１６４台、トイレ３０器、情報提供施設、休憩施設、観光案内所、
　　ベビーコーナー、公衆無線ＬＡＮ、物販施設、飲食施設、ＥＶ充電施設、
　　シャワー室、バス停留所、ＤＭＶ停留所、キャンプ場
　・整備手法：単独型
◆オープン予定：令和６年度
◆特徴
　・高知県と徳島県を結ぶ一般国道５５号沿いに位置し、高知県東部の玄関口として観光客を受入れ。白浜海水浴場に隣接し、地元漁港で水揚げされる新鮮な魚介類や町内、近隣市町村の農産物を販売
　・線路と道路の両方を走る世界初の乗り物「ＤＭＶ」の停留所のほか、路線バスの停留所を設置し、地域周遊の拠点を形成

現況写真

位置図

出典：国土地理院ウェブサイト(https://www.gsi.go.jp/)

平面図

位置図

出典：国土地理院ウェブサイト(https://www.gsi.go.jp/)

道の駅「かみみね」

◆路　線　名：一般国道３４号
◆所　在　地：佐賀県三養基郡上峰町大字坊所１５５０番地３
◆面積および施設等
・面積：１５，５００㎡
・施設：駐車場１４９台、トイレ４１器、情報提供施設、休憩施設、観光案内所、ベビーコーナー、非常用電源、備蓄倉庫、貯水槽、公衆無線ＬＡＮ、物販施設、飲食施設、加工施設、保育施設、広場、ＥＶ充電施設
・整備手法：単独型
◆オープン予定：令和６年度
◆特徴
・佐賀県の東西を横断する一般国道３４号沿いに位置し、九州横断自動車道長崎大分線の東脊振ＩＣからも近く、上峰町の新たなゲートウェイを形成
・市街地にも近接し、地域産業である農業の活性化支援や、保育施設の併設による子育て支援など、地域住民の暮らしをサポートする機能を充実
・ふるさと納税やＥＣサイトと連携し、特産品を販売する等、地域のブランド力を向上

イメージパース

位置図

出典：国土地理院ウェブサイト(https://www.gsi.go.jp/)

平面図

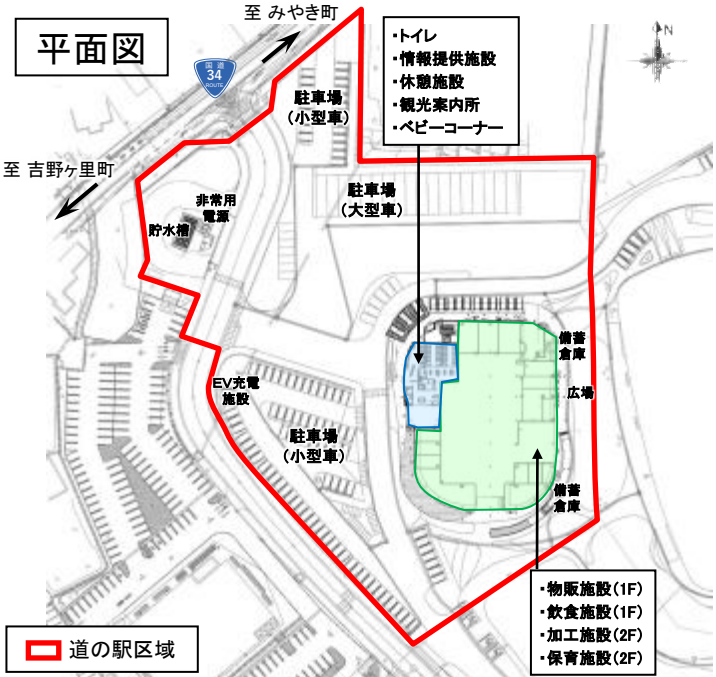

位置図

出典：国土地理院ウェブサイト(https://www.gsi.go.jp/)