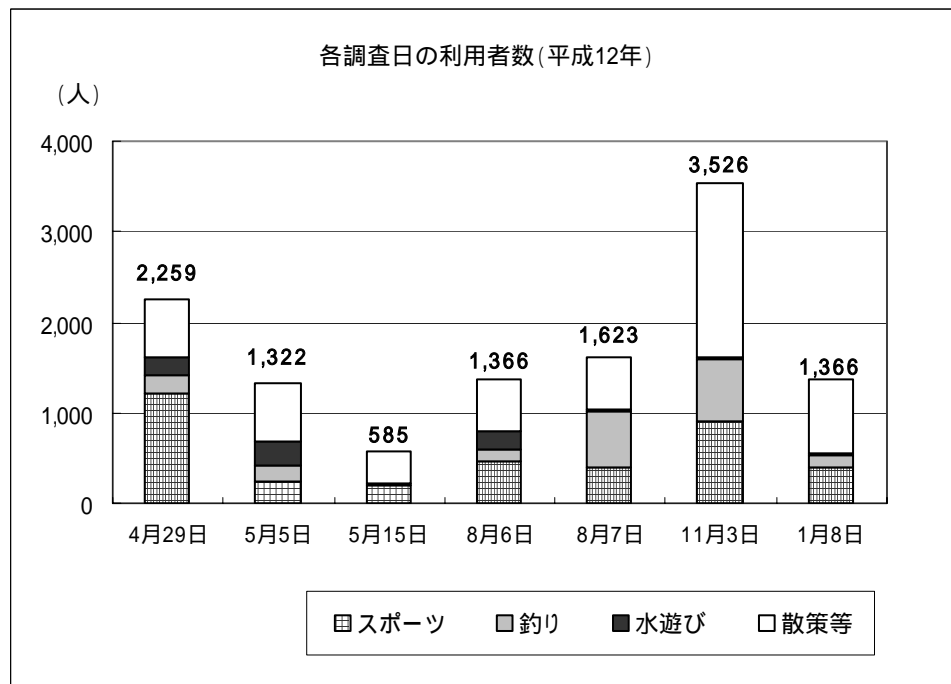


## 7. 河川空間の利用状況

当該流域は、各市町を縦横に流れる五ヶ瀬川水系とともに発展してきた地域であるといえる。各市町では、多くの歴史的文化財と同様に、山岳や溪谷、滝、清流など豊かな景観資源を観光的側面から有効に活用し、自然との調和を優先させた河川利用が積極的に行われている。また、中・下流域では有名な「鮎やな」やお盆の精霊流しなど、伝統的かつ日常的な河川との関わりを持っている。

五ヶ瀬川の年間利用者数（推定）は約51万人であり、沿川市町村人口からみた年間平均利用回数は7.6回となっている。直轄区間における五ヶ瀬川の季節ごとの利用者数では、秋季の11月3日（文化の日）が最も多く、逆に5月15日（平日）が一番少ない。これは11月初旬は落ち鮎の釣りシーズンであり、他の季節よりも多くの釣り客が河川を利用していることに起因している。（図7 - 1参照）

五ヶ瀬川右岸の4～6kmでは、堤防が歩道として整備されていることもあり、河川利用形態としては散策が最も多くなっている。次いで、下流部の高水敷に設置されている施設でサッカーやゴルフ等のスポーツも盛んであり、そのほかでは釣り、水遊びという順での利用がなされている。



（出典：建設省九州地方建設局延岡工事事務所）

図7 平成12年の五ヶ瀬川利用者数

## 7 - 1 . 河川の利用状況

### ( 1 ) 上流部

五ヶ瀬川上流部は、蘇陽峡や高千穂峡などの渓谷や滝、清流などすぐれた景勝地が点在し、多くの観光客を集めている。また、それらの景勝地の周囲にはキャンプ場やレジャー施設が整備され、気候のよい時期は行楽客や登山客などで賑わっている。

宮崎県の日之影町や、五ヶ瀬川最上流域にあたる熊本県蘇陽町では、河川に係わるイベントを町が企画するなど、豊かな自然を活用した観光に力を注いでいる。

表7-1-1 五ヶ瀬川上流域の河川利用

県	市町	利用名	内容	位置	期間
宮崎県	日之影町	日之影渓谷紅葉路 マラソン大会			11月
		日之影渓谷 イルミネーションまつり			12月
		水無村キャンプ場 日之影キャンプ場	トレッキング、水遊び、釣り 河川プール	日之影川上流	
		かもしかの森	渓流釣り、ケビン 英国館(日本でのフライフ ィッシング発祥の地)	日之影川上流	
		トロッコ道ウォーキング	渓流沿いのトロッコ道を跡 を往復16km歩くイベント	日之影温泉駅から 石垣村	4月下旬から 年数回開催
		五ヶ瀬川ふれあい遊水 エコフェスタinひのかげ	河川・渓谷の石を利用した クラフト教室、渓流釣り、カ ヌー遊覧、ラフティング等	役場下河川敷、五 ヶ瀬川及び日之影 川	8月初旬
		青雲橋夏まつり	コンサート、各種イベント 花火等	青雲橋周辺	8月お盆
	高千穂町	高千穂峡遊覧ボート	貸しボート	高千穂峡	
	五ヶ瀬町	五ヶ瀬の里キャンプ場	遊歩道、滝	五ヶ瀬川上流	4月1日 ～9月30日
		やまめの里	ヤマメの養魚場等	鞍岡(五ヶ瀬川源 流)	
熊本県	蘇陽町	ヤマメ解禁	ヤマメのほかにマス、コ イ、ウグイなどの釣りが楽 しめる。	馬見原橋下、中山 ダム等	3月1日 ～9月30日
		カヌー		馬見原橋下	
		ヴァレアスレックツアー	渓流ハイク	蘇陽峡	
		水遊祭	川遊び、水遊び	五ヶ瀬川沿い	7月下旬
		スタンプラリー	渓流トレッキング	五ヶ瀬川沿い	

( 出典 : 各市町ホームページ、観光パンフレット等 )



日之影キャンプ場（日之影町）  
写真：パンフレット「かもしかの森」（日之影町）


青雲橋花火大会（日之影町）  
写真：パンフレット「21世紀への架け橋」（日之影町）



トロッコ道ウォーキング（日之影町）  
写真：パンフレット「21世紀への架け橋」（日之影町）



英国館（日之影町：かもしかの森）  
写真：パンフレット「かもしかの森」（日之影町）





ケビン村（日之影町：かもしかの森）  
写真：パンフレット「かもしかの森」（日之影町）

高千穂峡遊覧ボート（高千穂町）  
写真：延岡河川国道事務所



カヌー（蘇陽町：馬見橋）  
写真：観光カード「カヌー」（蘇陽町企画観光課）

(2) 中流部


北川町にかかる中流部は、河川の瀬や淵が多いため良好な釣り場となり、全国からアユやヤマメの渓流釣り場として人気の高い地域である。また、五ヶ瀬川で行われる鮎やなのうち、最も上流に架けられる「川水流やな」は、巨大なアユが獲れることで有名である。

支川綱ノ瀬川の上流に位置する鹿川キャンプ場は、流域内で最も早くキャンプ場開きが行われ、付近を流れる鹿川渓谷ともに新緑の季節から紅葉の秋まで多くの観光客で賑わっている。

表7-1-2 五ヶ瀬川中流域の河川利用

県	市町	利用名	内容	位置	期間
宮 崎 県	北 方 町	やまめ解禁		鹿川、深谷、二股地区	3月初旬
		鹿川キャンプ場開き	鹿川渓谷トレッキング、水遊び、釣り	鹿川キャンプ場	4月下旬
		鮎漁解禁	五ヶ瀬川は巨鮎が育つとして有名なため、鮎漁解禁日には全国から釣り人が集まる	五ヶ瀬川水系	6月初旬
		精霊流し		曾木	8月お盆
		川水流やな	五ヶ瀬川で行われる鮎やなのうち最も上流に架かるやな	川水流	10月1日 ～11月末

(出典：各市町ホームページ、観光パンフレット)



川水流やな(北方町)

写真:パンフレット「北方見聞」(北方町)




あゆの友釣り

写真:パンフレット「北方見聞」(北方町)

夏の鹿川渓谷(北方町)

写真:北方町企画開発課より



鹿川キャンプ場

写真:パンフレット「北方見聞」(北方町)



(3) 下流部

延岡市を貫流する下流域では、7月に五ヶ瀬川イカダ下り大会実行委員会により「五ヶ瀬川イカダ下り大会」が開催され、グループや企業で作成した色とりどりのイカダが、北方町より大瀬川の河川敷まで自然を楽しみながら下っている。

また、10月初旬から11月末にかけて、市内2ヶ所に大がかりな「やな」が架けられ、落ち鮎を獲っている。これは延岡市の秋の風物詩として全国的に有名であり、県内外から多くの観光客を集めている。また、同じ時期に落ち鮎を求めて釣り人が全国から集まるため、秋季は五ヶ瀬川の利用者数が最も多くなる季節となっている。

また、延岡市のお盆の行事として、明治時代から伝わる精霊流し「流れ灌頂」が行われるなど、延岡市と五ヶ瀬川の繋がりは日常的かつ歴史的にも強いものとなっている。

表7-1-3 五ヶ瀬川下流域の河川利用

県	市町	利用名	内容	位置	期間
宮崎県	延岡市	鮎漁解禁	五ヶ瀬川は巨鮎が育つとして有名なため、鮎漁解禁日には全国から釣り人が集まる	五ヶ瀬川水系	6月上旬
		五ヶ瀬川イカダ下り大会	グループや企業で作ったイカダで五ヶ瀬川を下るイベント	北方町笠下～岩熊井堰～延岡市大瀬川河川敷	7月中旬
		流れ灌頂	明治時代から伝わる初盆の精霊流し。お盆の後、市内の全寺院が集まり、初盆家や祖先を慰める人たちが手作りの和紙灯籠等に灯を燈し、夕暮れの五ヶ瀬川に流す	延岡市内 五ヶ瀬川 亀井橋下	8月18日
		鮎やな	市内2ヶ所に大がかりな「やな」がかかり、落ち鮎をとり、河原での趣ゆたかな鮎料理が味わえる。延岡市の秋の風物詩でもある	延岡水郷やな(大貫町3丁目) 岡元やな(岡元町)	10月初旬～11月末

(出典：各市町ホームページ、観光パンフレット)



五ヶ瀬川イカダ下り大会(延岡市)  
写真:延岡市総務課



あゆ釣り(延岡市)  
写真:延岡市総務課



鮎やな(延岡市):(延岡市内に2箇所架けられる,10~11月)

写真: 延岡市観光協会ホームページ <http://www5e.biglobe.ne.jp/nobekan/cont/sigh/gokase/gokase.html>  
延岡市公式ホームページ <http://www.city.nobeoka.miyazaki.jp/syoko/syogy/ayuyana/>



流れ灌頂(延岡市, 亀井橋下)

写真: 延岡市観光協会ホームページ  
<http://www5e.biglobe.ne.jp/nobekan/narrow/even/naga/naga.html>



## 7 - 2 . 高水敷地の利用状況

延岡市街部を貫流する下流部は、高水敷も広く、グラウンド、ゴルフ場などが整備され、住民の散策の場、憩いの場ともなっている。その分布は直轄区間内全域に亘っているが、特に五ヶ瀬川から分派した大瀬川において多くなっている。

五ヶ瀬川の高水敷総面積は106.50haであり、このうち、20.67haが公園・緑地などとして利用されている。利用形態としては日常的なスポーツ・レクリエーションなどが主体となっている。また、花火大会などのイベントの場としても利用されている。

また、延岡市は、まちづくりの一環として「アスリートタウン構想」を掲げており、国際大会開催が可能な運動公園の建設や、河川堤防敷を利用したジョギングコースの整備構想が進められている。この構想を支援するため、国土交通省九州地方建設局延岡工事事務所では、河川環境整備事業として遊歩道や休憩施設、親水性のある環境護岸等の整備を行っている。

**表7-2-1 五ヶ瀬川河川敷利用状況**

単位:件数(カ所)、面積(ha)

土 地 の 占 用											
公園・緑地		運 動 場				ゴルフ場 (類するもの含む)		その他		合 計	
		地方公共団体		学 校							
件数	面積	件数	面積	件数	面積	件数	面積	件数	面積	件数	面積
10	16.04	2	0.06	1	1.26	1	0.11	79	3.20	93	20.67

出典：土地占用の処分に係る面積等報告書  
建設省 延岡工事事務所

表7-2-2 五ヶ瀬川高水敷の利用内容

	名 河川	No.	距離標 (km)	左右 岸	施設名	種類	施設面積 (㎡)	管理者名	一般 利用	利用 料金
ゴルフ場	大瀬川		4.57～ 4.95	右	大瀬川ゴルフコース	ショートコース	34787.290	日豊開発株式会社	可	有料
			6.0～ 6.47	左	大貫川練習場	開放し ショートコース	39947.000	延岡市河川敷 運用協会	可	有料
都市緑地	五ヶ瀬川		3.0～ 4.0	右	第1五ヶ瀬川市民 緑地本小路地区	都市緑地	31140.480	延岡市	可	無料
			8.8～ 9.0	右	第1五ヶ瀬川市民緑 地分流公園地区	都市緑地	8088.640	延岡市	可	無料
			5.0～ 6.0	左	第1五ヶ瀬川市民緑 地古川松山地区	都市緑地	54181.316	延岡市	可	無料
	大瀬川		3.85～ 4.57	右	第1五ヶ瀬川市民 緑地占城地区	都市緑地	48526.630	宮崎県	不可	無料
			7.8～ 9.0	右	第1五ヶ瀬川市民 緑地三須地区	都市緑地	25361.830	延岡市	可	無料
			2.93～ 3.06	左	第1五ヶ瀬川市民 緑地新町地区	都市緑地	29180.010	宮崎県	不可	無料
			4.0～ 5.15	左	第1五ヶ瀬川市民 緑地下大貫地区	都市緑地	17689.298	延岡市	可	無料
			6.47～ 7.0	左	第1五ヶ瀬川市民 緑地上大貫地区	都市緑地	25476.460	延岡市	可	無料
	北川		1.55～ 1.85	右	第2五ヶ瀬川市民 緑地川島地区	都市緑地	41301.420	延岡市	可	無料
			3.0～ 3.8	左	第2五ヶ瀬川市民 緑地二ツ島地区	都市緑地	55300.480	延岡市	可	無料

出典：延岡工事事務所資料

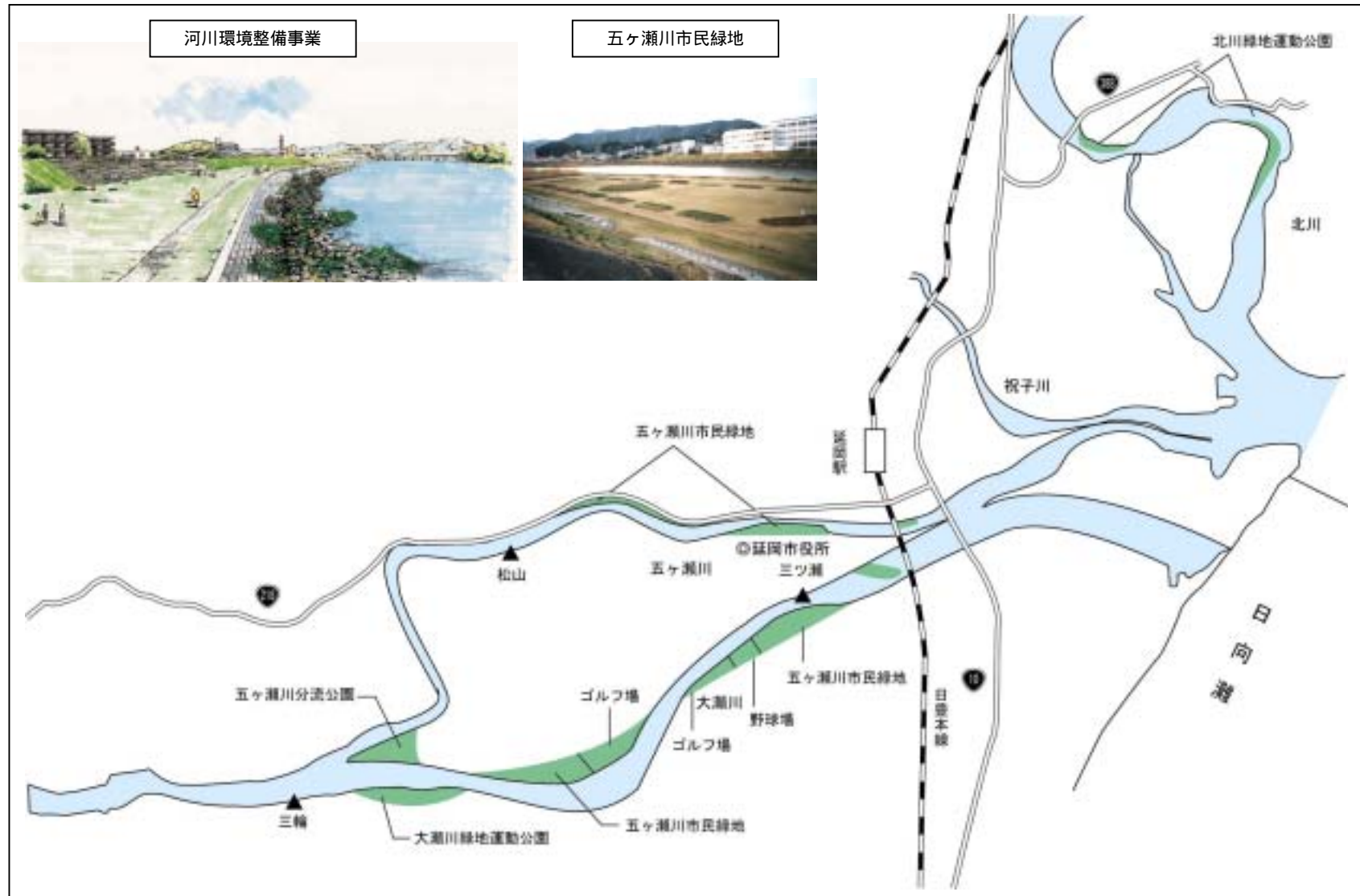


図7-2 五ヶ瀬川高水敷の公園位置図

出典：国土交通省九州地方建設局延岡工事事務所