

台風第2号及びそれに伴う前線の活発化による大雨における水防活動 (静岡県富士市水防団・令和5年6月2日～4日)

○概要

- ・富士市水防団は、台風第2号及びそれに伴う前線の活発化による大雨に際し、令和5年6月2日から4日にかけて本部及び11分団延べ約160名の団員が出動した。
- ・市内では、1時間雨量43.0mmの大雨により河川が増水し、道路冠水や床上・床下浸水の被害が発生した。
- ・江尾江川沿いでは溢水を防ぐための土のう積みを行ったほか、冠水した道路周辺での車両誘導を行うなどの水防活動を実施した。

活動時間	出動延人数	主な活動内容
6/2～4 約35時間	約160名 (精査中)	<ul style="list-style-type: none"> ・土のう積み ・冠水道路での車両誘導 ・路面清掃（泥の撤去）



① 江尾江川 両岸
(富士市江尾地先)
積み土のう工を実施



② 江尾江川 西側
(富士市江尾地先)
冠水道路へ看板設置



出典：国土地理院ウェブサイト
「地理院地図」をもとに富士市が作成

台風第2号及びそれに伴う前線の活発化による大雨における水防活動 (静岡県焼津市消防団ほか・令和5年6月2日～3日)

○概要

- ・焼津市消防団は、台風第2号及びそれに伴う前線の活発化による大雨に際し、令和5年6月2日から3日にかけて延べ227名が出動した。
- ・市内では、豪雨により各地で道路冠水などの被害を受ける危険な状況の中、警戒巡視や広報活動を実施した。
- ・大井川建設業協会は、石脇川新水門閉鎖に合わせ、排水ポンプ車を出動し、準用河川石脇川の排水作業を実施した。

焼津市消防団

活動時間	出動延人数	主な活動内容
6/2～3 約8時間	227名	・市内の警戒巡視 ・広報活動

大井川建設業協会

活動時間	出動延人数	主な活動内容
6/2～3 約8時間	8名	・排水作業（1件）

水防活動実施箇所



排水作業
実施箇所

出典：国土地理院ウェブサイト
「地理院地図」をもとに焼津市が作成



石脇川（浜当目地先）
排水作業



国道150号（石脇下地先）
浸水状況

台風第2号及びそれに伴う前線の活発化による大雨における水防活動 (静岡県島田市消防団・令和5年6月2日～3日)

○概要

- ・島田市消防団は、台風第2号及びそれに伴う前線の活発化による大雨に際し、令和5年6月2日から3日にかけて延べ17分団36部団員419名が出動した。
- ・市内では、塩本雨量観測所において総雨量が55mmに達するなどの豪雨により、河川の増水や浸水被害、土砂崩れが発生した。
- ・各分団において管轄区域の被害情報の収集を行うとともに、河川及び道路の警戒巡視、排水作業を行い、人的・物的被害の軽減のため活動した。

活動時間	出動延人数	主な活動内容
6/2～6/3 約17時間	419名	・河川及び道路の警戒巡視 ・排水作業



国道473号線（大和田地内）
道路警戒巡視



国道473号線（福用地内）
道路警戒巡視



白光川（高熊地内）
河川警戒巡視・排水作業



台風第2号及びそれに伴う前線の活発化による大雨における水防活動 (静岡県磐田市消防団・令和5年6月2日～4日)

○概要

- ・磐田市消防団は、台風第2号及びそれに伴う前線の活発化による大雨に際し、令和5年6月2日から4日にかけて延べ469名が出動した。
- ・市内では、豊岡支所において降り始めからの雨量が36mmを超えるなどの豪雨により河川が増水した。
- ・各地で越水により浸水等の被害を受ける危険な状況の中、住民の避難広報、河川の警戒巡視、交通誘導を行い、人的被害の軽減のため活動した。
- ・また、6月3日から6月4日にかけて、破堤した敷地川周辺にて災害復旧活動を行うとともに、行方不明者の搜索活動を実施した。搜索範囲は磐田市豊岡地区から太田川河口付近までの全長約20kmの範囲に及んだ。

活動時間	出動延人数	主な活動内容
6/2～6/4 約29時間	469名 (精査中)	<ul style="list-style-type: none"> ・避難広報 ・河川の警戒巡視 ・交通誘導 ・搜索活動



太田川警戒巡視・避難広報活動



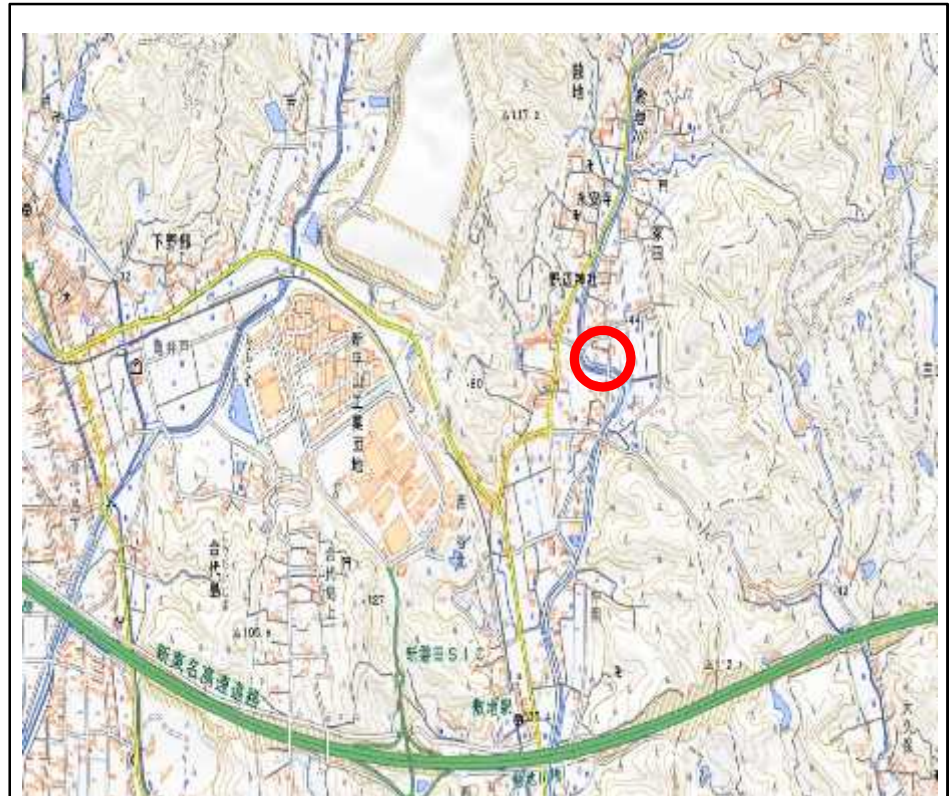
決壊した敷地川堤防



土砂流出のため交通誘導



行方不明者搜索活動



○敷地川氾濫箇所

出典：国土地理院ウェブサイト
「地理院地図」をもとに磐田市が作成

台風第2号及びそれに伴う前線の活発化による大雨における水防活動 (静岡県森町消防団・令和5年6月2日～3日)

○概要

- ・森町消防団は、台風第2号及びそれに伴う前線の活発化による大雨に際し、令和5年6月2日から3日にかけて、延べ105名が出動した。
- ・町内では、1時間雨量67mmを超える豪雨により河川が増水した。
- ・各地で越水および内水氾濫により浸水等の被害を受ける危険な状況の中、水路への土のう積み、排水作業、道路状況及び調整池等の現場確認を行い、人的被害の軽減のため活動した。

活動時間	出動延人数	主な活動内容
6/2～3 約13時間	105名	<ul style="list-style-type: none"> ・土のう積み (10袋) ・排水作業 (2件) ・現場確認 (2件)



積み土のう工 (飯田地区)



排水作業 (飯田地区)



現場確認 (飯田地区)



現場確認 (天方地区三倉川)

水防活動実施箇所



排水作業箇所 ●

出典：国土地理院ウェブサイト
「地理院地図」をもとに森町が作成

台風第2号及びそれに伴う前線の活発化による大雨における水防活動 (静岡県藤枝市消防団・令和5年6月2日～3日)

○概要

- ・藤枝市消防団は、台風第2号及びそれに伴う前線の活発化による大雨に際し、令和5年6月2日から3日にかけて団本部及び13箇分団約240名が出動した。
- ・市内では、降り始めからの雨量が313mm（高根山観測所）を超える豪雨により河川が増水した。
- ・各地で道路冠水等が起きる危険な状況の中、葉梨地区（高田・若王子）及び広幡地区（潮）において排水作業等を行い、浸水被害や人的被害の軽減のため活動した。

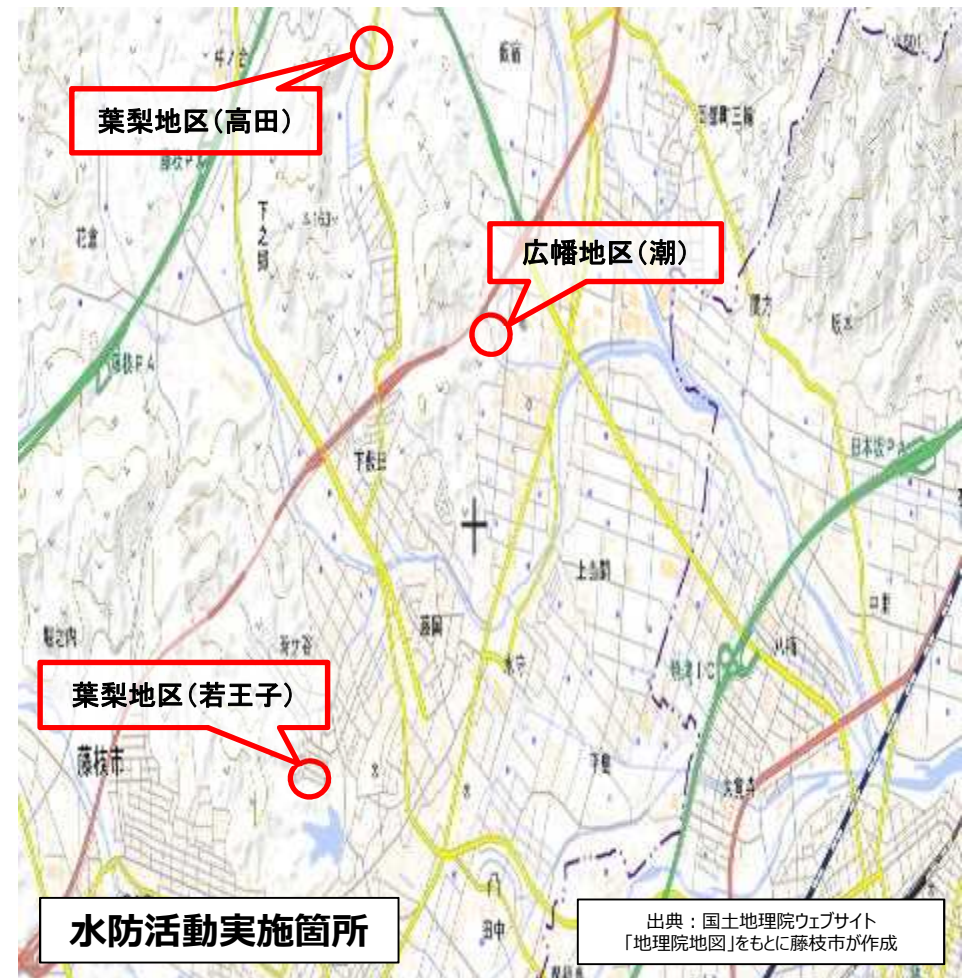
活動時間	出動延人数	主な活動内容
6/2～6/3 約10時間	約240名	・排水作業（3件） ・市内巡回



広幡地区（潮）の浸水状況
排水作業



広幡地区（潮）の浸水状況
排水作業



出典：国土地理院ウェブサイト
「地理院地図」をもとに藤枝市が作成

台風第2号及びそれに伴う前線の活発化による大雨における水防活動 (愛知県豊川市消防団・令和5年6月2日～3日)

○概要

- ・豊川市消防団は、台風第2号及びそれに伴う前線の活発化による大雨に際し、令和5年6月2日から3日にかけて延べ26分団337名が出動した。
- ・各地で冠水等の被害を受ける危険な状況の中、市内各河川の警戒巡視、河川や各住居への土のう積み、避難誘導、広報等を行い、人的被害の軽減のため活動した。

活動時間	出動延人数	主な活動内容
6/2～6/3 約17時間	337名	<ul style="list-style-type: none"> ・河川警戒巡視 (106件) ・土のう積み (18件) ・避難誘導 (1件) ・広報 (3件) ・交通整理 (17件) ・救助、安否確認等 (4件) ・車の移動 (4件) ・その他 (12件)



御油町筑前ヶ谷付近の浸水被害
浸水防止のため積み土のう工を実施



桜町2丁目付近の浸水被害
車内に残された人々の避難誘導

水防活動実施箇所



御油町筑前ヶ谷付近



桜町2丁目付近

出典：国土地理院ウェブサイト
「地理院地図」をもとに豊川市が作成

台風第2号及びそれに伴う前線の活発化による大雨における水防活動 (愛知県田原市消防団・令和5年6月2日～4日)

○概要

- ・田原市消防団は、台風第2号及びそれに伴う前線の活発化による大雨に際し、令和5年6月2日から4日にかけて延べ10分団263名が出動した。
- ・市内では、1時間雨量55mmを超える豪雨により河川が増水した。
- ・各地で越水により床上浸水等の被害を受ける危険な状況の中、堤防への土のう積み、河川の警戒巡視、排水作業を行い、人的被害の軽減のため活動した。

活動時間	出動延人数	主な活動内容
6/2～3 約33時間	263名	<ul style="list-style-type: none"> ・土のう積み (2,753袋) ・河川の警戒巡視 (4河川) ・排水作業 (3件)



西山町地内
排水作業

水防活動実施箇所



出典：国土地理院ウェブサイト
「地理院地図」をもとに田原市が作成

台風第2号及びそれに伴う前線の活発化による大雨における水防活動 (三重県伊勢市消防団・令和5年6月2日～3日)

○概要

- ・伊勢市消防団は、台風第2号及びそれに伴う前線の活発化による大雨に際し、令和5年6月2日から3日にかけて延べ64名が出動した。
- ・市内では、1時間雨量70mmを超える豪雨により河川等が増水した。
- ・各地で越水により床上浸水等の被害を受ける危険な状況の中、海岸角落しへの土のう積み、警戒巡視等を行い、人的被害の軽減のため活動した。

活動時間	出動延人数	主な活動内容
6/2～3 約17時間	64名	・土のう積み（約100袋） ・警戒巡視 等



二見地区海岸（二見町茶屋地内）
積み土のう工

水防活動実施箇所



出典：国土地理院ウェブサイト
「地理院地図」をもとに伊勢市が作成

台風第2号及びそれに伴う前線の活発化による大雨における水防活動 (大阪府高石市水防団・令和5年6月2日)


○概要

- ・高石市水防団は、台風第2号及びそれに伴う前線の活発化による大雨に際し、令和5年6月2日に延べ6部隊18名が出動した。
- ・市内では、1時間雨量30mmを超える豪雨により河川が増水した。
- ・各地で越水により床下浸水等の被害を受ける状況の中、要望地への土のう積み、排水作業を行い、人的被害の軽減のため活動した。

活動時間	出動延人数	主な活動内容
6/2 約7時間	18名 (精査中)	・土のう積み (589袋) ・排水作業 (1件)

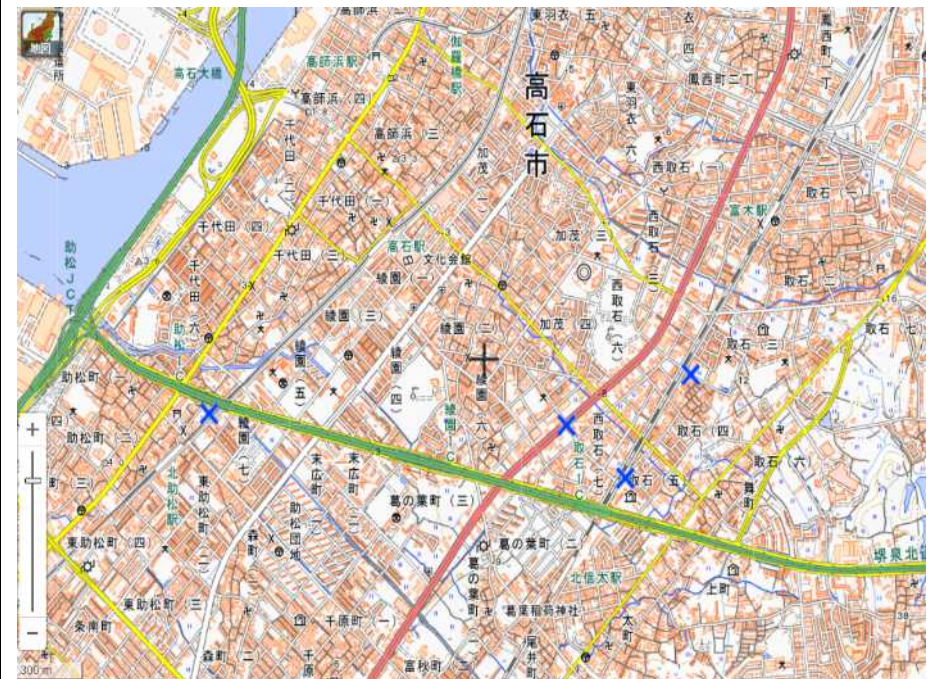


西取石7丁目地下道
積み土のう工



西取石7丁目地下道の冠水被害
排水作業

水防活動実施箇所



出典：国土地理院ウェブサイト
「地理院地図」をもとに高石市が作成

台風第2号及びそれに伴う前線の活発化による大雨における水防活動 (大阪府岸和田市水防団・令和5年6月2日)

○概要

- ・岸和田市水防団は、台風第2号及びそれに伴う前線の活発化による大雨に際し、令和5年6月2日に延べ約15名が出動した。
- ・各地で冠水や土砂災害により被害を受ける危険な状況の中、土のう積み、危険箇所の警戒巡視を行い、人的被害の軽減のため活動した。

活動時間	出動延人数	主な活動内容
6/2 約6時間	約15名 (精査中)	・土のう積み(約100袋)



包近町
積み土のう工

水防活動実施箇所



○ : 積み土のう工実施箇所

出典：国土地理院ウェブサイト
「地理院地図」をもとに岸和田市が作成

台風第2号及びそれに伴う前線の活発化による大雨における水防活動 (奈良県下市町消防団・令和5年6月2日～3日)

○概要

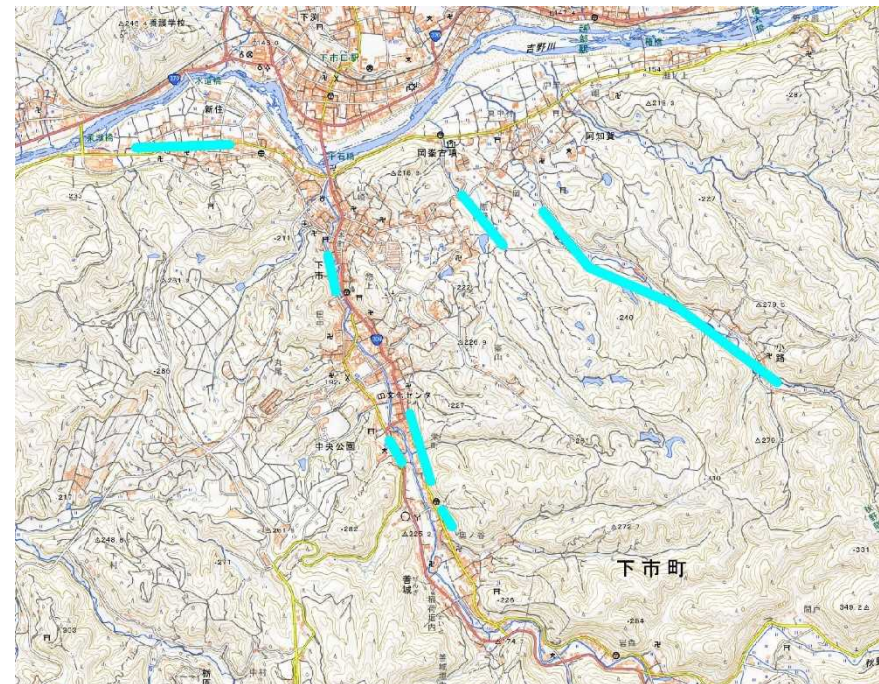
- ・下市町消防団は、台風第2号及びそれに伴う前線の活発化による大雨に際し、令和5年6月2日から3日にかけて延べ100名が出動した。
- ・吉野観測所において6月2日正午頃に1時間雨量280mmを記録する豪雨により、紀の川水系秋野川、小路谷川が増水し、小路谷川右岸が氾濫するなど危険な状況の中、土のう積み及び町内の警戒巡視を行い、人的被害の軽減のため活動した。

活動時間	出動延人数	主な活動内容
6/2～3 約12時間	100名 (精査中)	・土のう積み ・町内の警戒巡視



小路谷川右岸の氾濫の様子
住宅などへの浸水の恐れがある箇所で積み土のう工を実施

水防活動実施箇所



●：積み土のう工実施箇所

出典：国土地理院ウェブサイト
「地理院地図」をもとに下市町が作成

台風第2号及びそれに伴う前線の活発化による大雨における水防活動 (奈良県葛城市消防団・令和5年6月2日～3日)

○概要

- ・葛城市消防団は、台風第2号及びそれに伴う前線の活発化による大雨に際し、令和5年6月2日から3日にかけて延べ6部隊約60名が出動した。
- ・市内では、1時間雨量28.5mmを超える豪雨により各地で河川や水路が増水した。
- ・浸水被害やのり面の崩れが発生する危険な状況の中、市内各地で土のう積みや排水作業を行ったほか、水路からの越水による道路の冠水箇所の巡回、アンダーパスの水没の確認を行い、消防署と連携しながら被害の軽減のため活動した。

活動時間	出動延人数	主な活動内容
6/2～3 約7時間	約60名 (精査中)	・土のう積み (315袋) ・排水作業 (4件) ・冠水箇所の巡回 等



東室地区の道路冠水
積み土のう工



新町地区新町池
排水作業

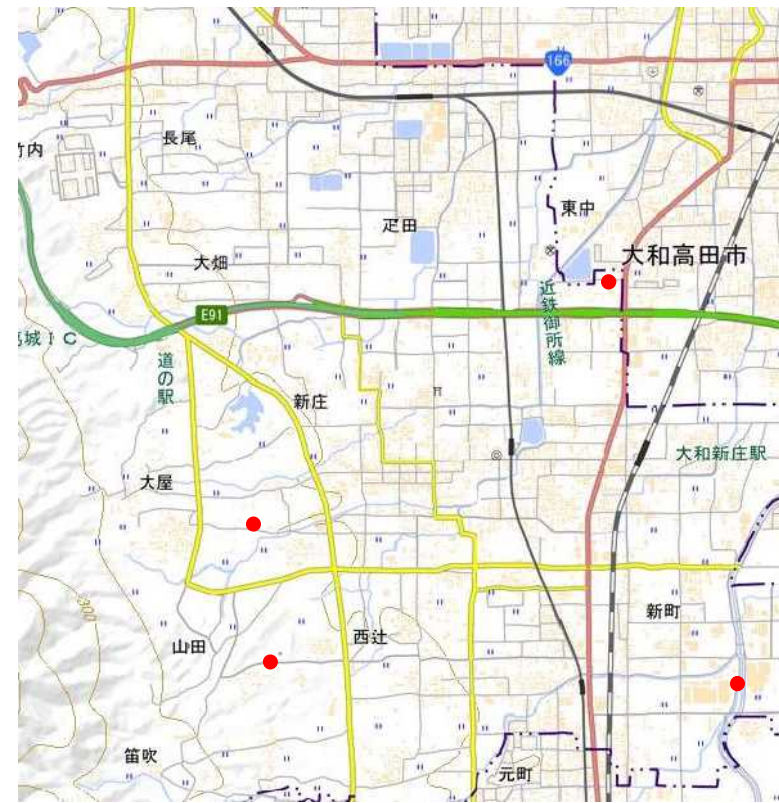


寺口地区
排水作業



山田地区の道路冠水
排水作業

水防活動実施箇所



●: 排水作業箇所

出典：国土地理院ウェブサイト
「地理院地図」をもとに葛城市が作成

台風第2号及びそれに伴う前線の活発化による大雨における水防活動 (奈良県御所市消防団・令和5年6月2日～3日)

○概要

- ・御所市消防団は、台風第2号及びそれに伴う前線の活発化による大雨に際し、令和5年6月2日から3日にかけて10分団60名が出動した。
- ・市内では、多いところで1時間雨量30mmを超える豪雨により河川が増水した。
- ・一部地域で越水により床下浸水等の被害を受ける危険な状況の中、警戒巡視、土のう積み、ポンプ車による排水作業等を行い、人的被害の軽減のため活動した。

活動時間	出動延人数	主な活動内容
6/2～3 約11時間	60名 (精査中)	<ul style="list-style-type: none"> ・警戒巡視 (市内全域) ・土のう積み (600袋) ・排水作業 (1件)



曾我川左岸 (古瀬地区)
排水作業



曾我川左岸 (古瀬地区)
排水作業



曾我川左岸 (古瀬地区)
道路への浸水被害



曾我川左岸 (古瀬地区)
道路への浸水被害

水防活動実施箇所



出典：国土地理院ウェブサイト
「地理院地図」をもとに御所市が作成

台風第2号及びそれに伴う前線の活発化による大雨における水防活動 (奈良県広陵町消防団・令和5年6月2日)

○概要

- ・広陵町消防団は、台風第2号及びそれに伴う前線の活発化による大雨に際し、令和5年6月2日の正午から夕刻にかけて延べ4分団51名が出動した。
- ・町内では、1時間雨量最大23.5mmの豪雨により河川が増水した。
- ・町内各地で河川や水路等の越水が発生し、床下浸水3件、道路冠水の被害情報を受ける状況の中、大字大場地区での土のう積み、河川及び道路の警戒巡視、人命救助用ボートの準備等を行い、被害の軽減のため活動した。

活動時間	出動延人数	主な活動内容
6/2 約6時間	51名	・土のう積み（約300袋） ・河川及び道路の警戒巡視 等



広瀬川（大場地区内）
住宅、工場等での積み土のう工



主要河川及び町道の警戒巡視

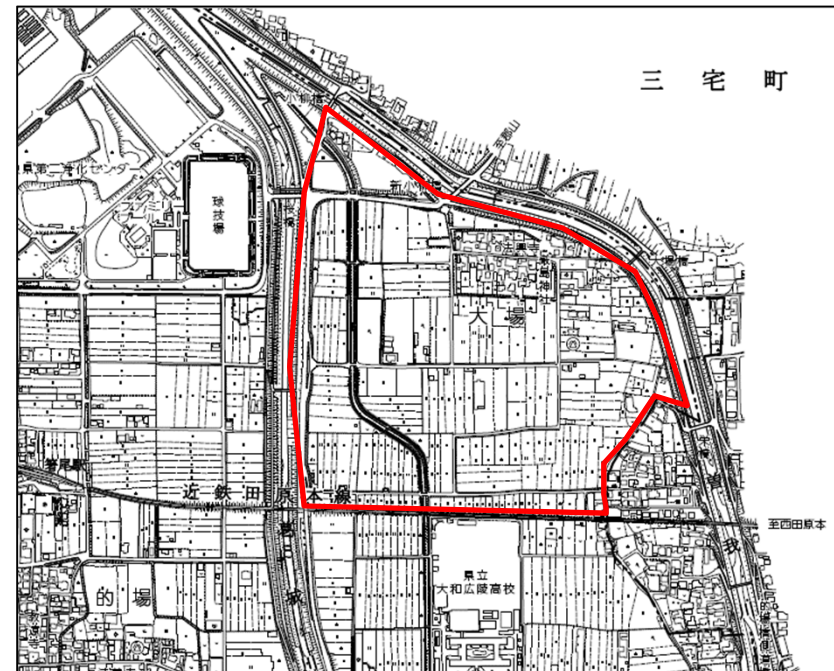


広瀬川付近（大場地区）
道路冠水の様子



大字赤部地区 新木山古墳北西
道路陥没及び水道管破損被害

水防活動実施箇所



※主な活動場所

広陵町大字大場地区での積み土のう工の実施
町内全域、河川、道路危険箇所の警戒巡視等

出典：広陵町作成地形図
平成29年現在航空写真を参考に作成

台風第2号及びそれに伴う前線の活発化による大雨における水防活動 (奈良県桜井市消防団・令和5年6月2日)

○概要

- ・桜井市消防団は、台風第2号及びそれに伴う前線の活発化による大雨に際し、令和5年6月2日に延べ14部隊99名が出動した。
- ・各地で排水不良等により床下浸水等の被害を受ける中、土のう積み、排水作業を行い、被害の軽減のため活動した。

活動時間	出動延人数	主な活動内容
6/2 約5時間	99名	・土のう積み ・排水作業 (1件)



床下浸水排水作業 (粟殿)

水防活動実施箇所



排水作業実施箇所：桜井市粟殿


出典：国土地理院ウェブサイト
「地理院地図」をもとに桜井市が作成

台風第2号及びそれに伴う前線の活発化による大雨における水防活動 (奈良県大和高田市消防団・令和5年6月2日～3日)

○概要

- ・大和高田市消防団は、台風第2号及びそれに伴う前線の活発化による大雨に際し、令和5年6月2日から3日にかけて11部隊88名が出動した。
- ・各地で内水被害を受ける状況の中、土のう積み、排水作業等を行い、人的及び建物被害の軽減のため活動した。

活動時間	出動人数	主な活動内容
6/2～3 約17時間	88名 (精査中)	・土のう積み (箇所多数) ・排水作業 (5か所)



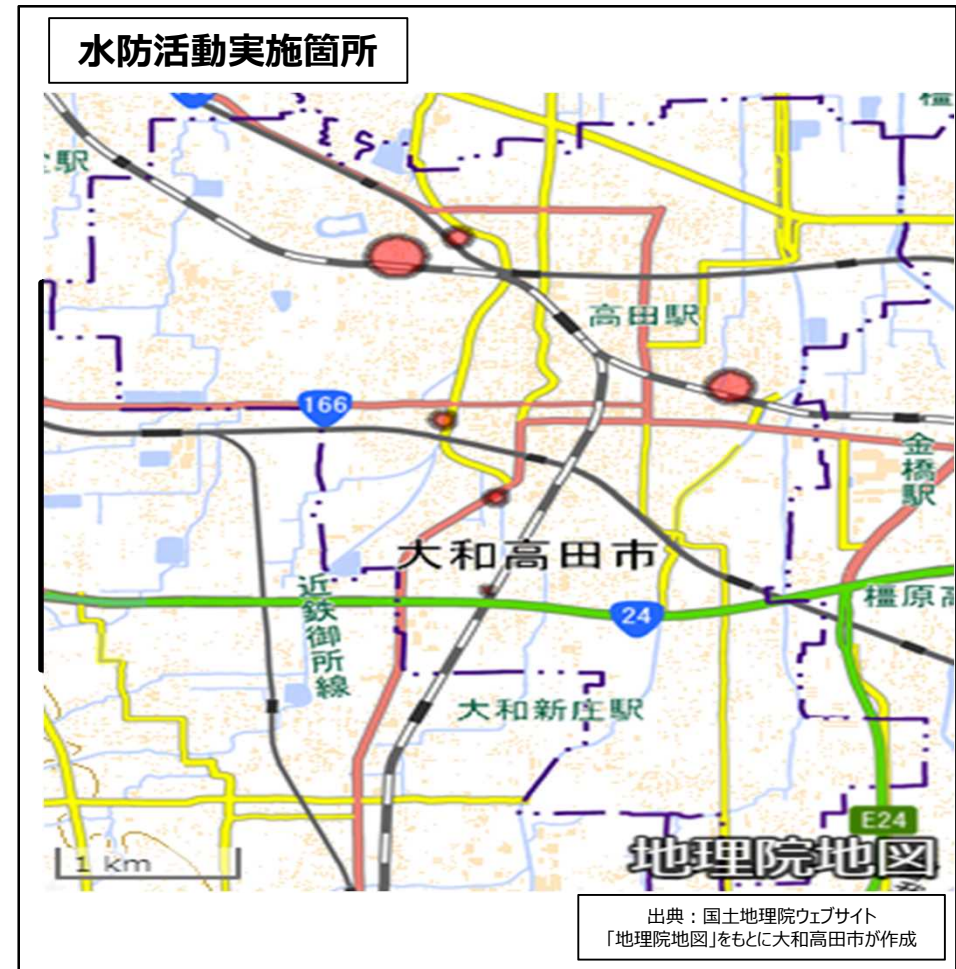
冠水状況 (曾大根)
積み土のう工



冠水状況 (有井)



冠水状況 (栄町)



台風第2号及びそれに伴う前線の活発化による大雨における水防活動 (奈良県天理市消防団・令和5年6月2日)


○概要

- ・天理市消防団は、台風第2号及びそれに伴う前線の活発化による大雨に際し、令和5年6月2日に延べ6分団約30名が出動した。
- ・市内では、1時間雨量20mmを超える豪雨により河川が増水した。
- ・各地で越水により床上浸水等の被害を受ける危険な状況の中、堤防への土のう積み、警戒巡視、排水作業を行い、人的被害の軽減のため活動した。

活動時間	出動延人数	主な活動内容
6/2 約8時間	30名 (精査中)	<ul style="list-style-type: none"> ・土のう積み (50袋) ・警戒巡視 (市内全域) ・排水作業 (1件)



新泉川左岸
積み土のう工



柳本町用水路
積み土のう工



豊井町
土砂崩れの状況

水防活動実施箇所



出典：国土地理院ウェブサイト
「地理院地図」をもとに天理市が作成

水防活動実施状況

<国管理河川>

台風第2号及びそれに伴う前線の活発化による大雨における水防活動

整備局等	水系	河川	水防団等名	実施日時	主な活動内容
関東	富士川	富士川	富士市水防団	6月2日	河川警戒巡視
中部	木曽川	長良川	島水防団	6月2日 18:57~23:59	河川・堤防警戒巡視
中部	木曽川	長良川	日野水防団	6月2日 17:00~21:30	河川警戒巡視
中部	木曽川	長良川	金華水防団	6月2日 16:30~18:36	河川警戒巡視
中部	木曽川	長良川	長良西水防団	6月2日 16:30~20:30	河川警戒巡視
中部	木曽川	長良川	長良水防団	6月2日 15:00~22:00	河川警戒巡視、水位計確認
中部	木曽川	長良川	本荘水防団	6月2日 16:45~19:30	詰所待機
中部	木曽川	長良川	鏡島水防団	6月2日 17:00~19:00	パトロール
中部	木曽川	伊自良川	木田水防団	6月2日 14:00~19:00	河川警戒巡視
中部	木曽川	木曽川	前渡水防団	6月2日 16:30~	河川警戒巡視
中部	木曽川	木曽川	上中屋水防団	6月2日 16:30~	河川警戒巡視
中部	木曽川	木曽川	下中屋水防団	6月2日 16:30~	河川警戒巡視
中部	木曽川	木曽川	米野水防団	6月2日 16:30~	河川警戒巡視
中部	木曽川	木曽川	無動寺水防団	6月2日 16:30~	河川警戒巡視
中部	木曽川	木曽川	岐南東水防団	6月2日 16:30~	河川警戒巡視
中部	安倍川	安倍川 藁科川	静岡市水防団	6月2日 15:04~21:10 6月3日 6:30~8:30	警戒巡視（安倍川第1分団・第2分団・第3分団・第4分団・第5分団・足久保川分団・藁科川分団）
中部	天竜川	天竜川	浜松市水防団	6月2日23:00~ 6月3日13:00	巡視
中部	矢作川	矢作川	岡崎市連尺消防団	6月2日 14:11~	広報活動
中部	矢作川	矢作川	岡崎市岡崎消防団	6月2日 14:11~	広報活動
中部	矢作川	矢作川	岡崎市岩津消防団	6月2日 14:11~	広報活動
中部	矢作川	矢作川	岡崎市矢作消防団	6月2日 14:11~	広報活動
中部	矢作川	矢作川	岡崎市六ツ美消防団	6月2日 14:11~	広報活動
中部	矢作川	矢作川	岡崎市碧南市消防団	6月2日 19:00~23:00	警戒巡視
中部	宮川	勢田川等	伊勢市消防団	6月2日11:00~ 6月3日4:00	パトロール等
近畿	淀川	木津川 服部川 柘植川	伊賀市消防団	6月2日~3日	警戒巡視、樋門操作
近畿	大和川	大和川	大和川右岸水防事務組合水防団	6月2日7:46~ 6月3日6:00	河川警戒巡視（堤体の破損・漏水確認）、無線相互通信による情報共有、河川水位観測・確認、流域雨量観測・確認
近畿	大和川	大和川	柏原市消防団	6月2日 17:00~	土のう積み
近畿	大和川	大和川	三郷町消防団	6月2日	警戒巡視、内水排水活動
四国	肱川	肱川	大洲市消防団	6月2日	警戒巡視、樋門操作

水防活動実施状況

<国管理河川>

台風第2号及びそれに伴う前線の活発化による大雨における水防活動

整備局等	水系	河川	水防団等名	実施日時	主な活動内容
四国	肱川	肱川	西予市消防団	6月2日 8:00~12:30	巡回、排水作業

水防活動実施状況

<都道府県管理河川>

台風第2号及びそれに伴う前線の活発化による大雨における水防活動

都道府県	水系	河川	水防団等名	実施日時	主な活動内容
岐阜県		板屋川	黒野水防団	6月2日 9:30~27:30	警戒巡視
岐阜県	木曽川	長良川 福富川 石田川	三輪水防団	6月2日 16:40~19:40	警戒巡視
岐阜県	木曽川	長良川 津保川	芥見水防団	6月2日 13:30~25:30	詰所待機
岐阜県	木曽川	長良川	藍川水防団	6月2日 15:00~19:30	河川警戒巡視
岐阜県	木曽川	新荒田川	加納水防団	6月2日 17:30~18:30	詰所待機
岐阜県	木曽川	板屋川	木田水防団	6月2日 14:00~19:00	河川警戒巡視
岐阜県	木曽川	境川	長森南水防団	6月2日 14:00~16:00	河川警戒巡視
岐阜	庄内川	妻木川	津路町自警団 御幸町後援隊	6月2日 14:00~16:00	陸閘の閉鎖
静岡	那賀川	那賀川 岩科川	松崎町消防団	6月3日	警戒巡視
静岡	富士川	潤井川 小潤井川 伝法沢川 和田川 江尾江川 滝川 外	富士市水防団	6月2日~4日	河川警戒巡視 土のう積み (江尾江川)
静岡	安倍川	巴川 長尾川 丸子川 足久保川	静岡市水防団	6月2日 15:04~21:10 6月3日 6:30~8:30	警戒巡視 (安倍川第1分団・第2分団・第3分団・第4分団・第5分団・足久保川分団・藁科川分団)
静岡	瀬戸川	石脇川	大井川建設業協会	6月2日~3日	排水作業
静岡	大井川	大代川 白光川	島田市消防団	6月2日	河川警戒巡視、民間事業者による土のう積み
静岡	太田川	逆川 倉真川 垂木川	掛川市消防団	6月2日 17:30~	警戒パトロール
静岡	太田川 前川	太田川 原野谷川 松橋川 宇刈川 外 前川 弁財天川	袋井市消防団	6月1日 19:00~ 6月2日 19:00~	注意喚起等の呼びかけ広報
静岡	太田川	敷地川	磐田市消防団	6月2日~4日	河川警戒巡視、避難広報、交通誘導、捜索
静岡	太田川	太田川	森町消防団	6月2日~3日	排水作業
静岡			菊川市消防団	6月2日	土のう積み、市内警戒巡視
静岡	馬込川 天竜川 都田川	馬込川 芳川 安間川 都田川 新川 堀留川	浜松市水防団	6月2日7:00~ 6月3日5:00 6月2日 17:00~20:00 6月2日11:00~ 6月3日5:00	警戒巡視
愛知	矢作川	乙川	岡崎市美合消防団	6月2日 13:20	広報活動
愛知	矢作川	乙川	岡崎市男川消防団	6月2日 13:20	広報活動
愛知	矢作川	乙川	岡崎市根石消防団	6月2日 14:11	広報活動

水防活動実施状況

<都道府県管理河川>

台風第2号及びそれに伴う前線の活発化による大雨における水防活動

都道府県	水系	河川	水防団等名	実施日時	主な活動内容
愛知	矢作川	乙川	岡崎市六名消防団	6月2日 14:11	広報活動
愛知	矢作川	乙川	岡崎市河合消防団	6月2日 14:11	広報活動
愛知	矢作川	乙川	岡崎市額田消防団	6月2日 14:11	広報活動
愛知	境川 猿渡川	境川 逢妻川 猿渡川	刈谷市消防団	6月2日 12:30~19:00	河川警戒巡視、避難広報
愛知	猿渡川 境川	猿渡川 逢妻川	知立市消防団	6月2日 13:00~17:00	河川警戒巡視
愛知	市内各河川	市内各河川	豊川市消防団	6月2日~3日	河川警戒巡視、土のう積み等
愛知	市内各河川	市内各河川	田原市消防団	6月2日~3日	土のう積み、警戒巡視、排水作業
愛知	梅田川 柳生川 佐奈川 音羽川	梅田川 柳生川 佐奈川 音羽川	豊橋市消防団	6月2日~3日	巡視警戒等
三重	宮川	五十鈴川 外	伊勢市消防団	6月2日11:00~ 6月3日4:00	パトロール等
三重	加茂川	加茂川	鳥羽市消防団	6月2日	警戒巡視
三重	淀川	木津川 服部川	伊賀市消防団	6月2日	警戒巡視
三重	外城田川	外城田川	玉城町消防団	6月2日	町内警戒巡視
三重			紀宝町消防団	6月2日	土のう積み
滋賀	淀川	野洲川	甲賀市消防団	6月2日	警戒巡視
滋賀	淀川	日野川	近江八幡市消防団	6月1日~6月2日	警戒巡視
京都	淀川	防賀川	八幡市消防団	6月2日 13:00~14:00	河川パトロール
大阪	淀川	船橋川 穂谷川 天野川	淀川左岸水防事務組合水防団	6月2日 7:29~15:43	連絡調整
大阪	大和川	石川	富田林市消防団	6月2日	警戒巡視、土のう積み、避難の声かけ
大阪	大和川	西除川	大阪狭山市消防団	6月2日	警戒巡視、広報活動、避難の声かけ
大阪			高石市水防団	6月2日	土のう積み
大阪	櫻井川	櫻井川	泉佐野市消防団	6月2日 10:00~12:00	河川水位確認
大阪			岸和田市水防団	6月2日	土のう積み、危険箇所警戒巡視
大阪	大津川	牛滝川 槇尾川	泉大津市消防団	6月2日 13:50~15:00 16:30~17:00	避難指示広報
大阪			和泉市消防団	6月2日9:00~ 6月3日8:00頃	警戒巡視、注意喚起、土のう積み、排水、水路等のゴミの除去
奈良			安堵町消防団	6月2日~3日	避難支援活動
奈良			宇陀市消防団	6月2日	河川水位確認、崩土箇所へのブルーシート張り
奈良	大和川	葛下川	王寺町消防団	6月2日	警戒巡視、内水対応
奈良	紀の川	秋野川 小路谷川 丹生川	下市町消防団	6月2日	警戒巡視、土のう積み
奈良	大和川	葛下川 不毛田川 佐味田川	河合町消防団	6月2日	土のう積み、排水作業
奈良			葛城市消防団	6月2日~3日	警戒巡視、土のう積み、排水作業
奈良	紀の川	津風呂川	吉野町消防団	6月2日17:00	警戒巡視、土のう積み
奈良			五條市消防団	6月2日	土のう袋作成
奈良	大和川	曾我川	御所市消防団	6月2日~3日	警戒巡視、土のう積み、排水作業
奈良	大和川	広瀬川	広陵町消防団	6月2日 12:00~18:00	現場確認、土のう運搬、積み込み等
奈良			香芝市消防団	6月2日	警戒巡視、拡声器による避難呼びかけ

水防活動実施状況

<都道府県管理河川>

台風第2号及びそれに伴う前線の活発化による大雨における水防活動

都道府県	水系	河川	水防団等名	実施日時	主な活動内容
奈良	大和川	曽我川	高取町消防団	6月2日	警戒巡視、土のう作成、土のう積み
奈良			桜井市消防団	令和5年6月2日	土のう積み、排水作業
奈良	大和川	寺川 曽我川 飛鳥川	三宅町消防団	6月2日	河川警戒巡視、土のう積み（500袋）
奈良			大和高田市消防団	6月2日～3日	警戒巡視、土のう積み、配布、排水作業
奈良			天理市消防団	6月2日	警戒巡視、土のう積み、道路冠水による通行止め
奈良	大和川	大和川	斑鳩町消防団	6月2日 13:00～19:00頃	警戒巡視
徳島	福井川	福井川	阿南市消防団	6月2日	警戒巡視
徳島	吉野川	貞光川 半田川	美馬西部消防組合消防団	6月2日 10:00～12:00	警戒巡視
愛媛	肱川	肱川	大洲市消防団	6月2日	警戒巡視、樋門操作
愛媛	肱川	肱川	西予市消防団	6月2日 8:00～12:30	排水作業、巡回
高知	仁淀川	奥田川 南の谷川	いの町消防団	6月2日	河川警戒巡視、樋門操作等
高知	蛸瀬川 加持川 外	蛸瀬川 加持川 外	黒潮町消防団	6月2日	河川警戒巡視等
高知	志和川	志和川	高幡消防組合四万十消防団	6月2日	排水作業

水防活動実施状況

<市町管理河川>

台風第2号及びそれに伴う前線の活発化による大雨における水防活動

都道府県	水系	河川	水防団等名	実施日時	主な活動内容
静岡	瀬戸川	石脇川	焼津市消防団	6月2日～3日	市内の警戒巡視、広報活動
静岡	大井川	大代	島田市消防団	6月2日	河川警戒巡視
静岡	瀬戸川	大溝川 法の川 高田大溝川	藤枝市消防団	6月2日～3日	排水作業