


滝沢ダムと雷電廿六木(らいでんとどろき)橋



2つの「滝沢ダムカレー」完成


オニオンフライでループ橋



提供:道の駅 大滝温泉 郷路館

ウインナーを
抜いて放流

提供:レイクビューハウス
(ダム湖周辺)



地域に開かれたダムに指定 ～景観資産の創出～

(天端のみでなく、ダム内部も一般開放)

アクセス

- ・秩父鉄道三峰口駅から車で約25分
- ・関越道花園ICから60km、自動車約 2時間
- ・秩父市内から西武バス中津川行で約 1時間
(滝沢ダム入り口で下車[停留所はありませんが自由降車できます])

こちらから地図・基本情報を確認できます。ボタンをクリック→

<http://www.mlit.go.jp/river/damc/action/dam120.html>

地図を表示

ダムの周辺

- ・常に一般の方がダムの内部を見学できるほか、学校等の見学、新緑・紅葉シーズンの観光等で、多くの方が滝沢ダムを訪れています
- ・ダム湖左岸：国道140号
右岸市道(12月1日より冬季閉鎖)
- ・ダム下流遊歩道あり



ダムを見学する中学生



ダム下流階段
・一般開放 (430段)



ダム内部 (クロスギャラリー)



吊り橋 (ダムを見学する小学生)

滝沢ダムの管理用設備



▲貯水池側から見た
選択取水塔(●)と
非常用洪水吐き(○)



▲● 堤体内部の通路は、
写真パネルが展示さ
れています。




▲● 堤体下右岸にある
監視廊の入り口



▲● 一般開放の階段部
には、バリアフリー
対応として昇降機を
設置しています。



▲● 堤体内部へ通じる階段



ダム自慢

映画「太陽」ロケ

時期:平成26年11月、12月
ダム天端で撮影

映画「仮面ライダー3号」ロケ

時期:平成26年12月、同27年1月
ダム天端、ダム下流広場で撮影

地域と連携し、観光資源として活用

秩父地域が観光地として脚光を浴びてきているなかで、秩父4ダムが連携して、観光資源としての活用を図っています

ダム天端のデザイン設計

(天端のみでなく、ダム内部も一般開放)

コンパクトな設備の配置を実現。
ダム天端景観のシンプルなデザイン。

○「自然にやさしく、来訪者に親しみを
持たれる風景づくり」がコンセプト

○ダム来訪者に安心して施設を利用
していただくため、ユニバーサルデザイン
を採用し、子供、車椅子利用の方にもダ
ムからの景観を楽しめるよう配慮



秩父4ダム検定実施のお知らせ

秩父には二瀬ダム、合角ダム、浦山ダム、滝沢ダム
があります。
一般の方々に秩父4ダムについてご理解を深めて
いただくため、『秩父4ダム検定』を実施する予定
です。

実施予定は次のとおりだよ！
開催日:8月下旬～9月上旬
掲載場所:独立行政法人水資源機構
荒川ダム総合管理所ホームページ



前回実施のチラシ



滝沢ダム天端 (道路)



滝沢ダム天端での撮影状況

ダムグッズなど

キャラクター

・滝沢ダムのキャラクターがパンフレットや説明パネルで、滝沢ダム・ループ橋及び紅葉湖や中津川についてご紹介



ウルルくんとフルルちゃん



三峰神社

ダム湖及び周辺においては、レイクビューハウス、秩父滝沢サイクルパークや望郷広場があり、さまざまな利用形態で活用されています



中津溪



滝沢ダム周辺施設位置図



レイクビューハウス



レイクビューハウス・秩父滝沢サイクルパーク [BMX 大会 秩父市長杯]



滝沢ダム(上空)

土木学会デザイン賞最優秀賞(2010)、土木学会田中賞(1998)、
経済産業省グッドデザイン賞(1998) などを受賞



雷電廿六木橋
(ループ橋)



夜景