

データ放送による河川情報提供画面の操作について

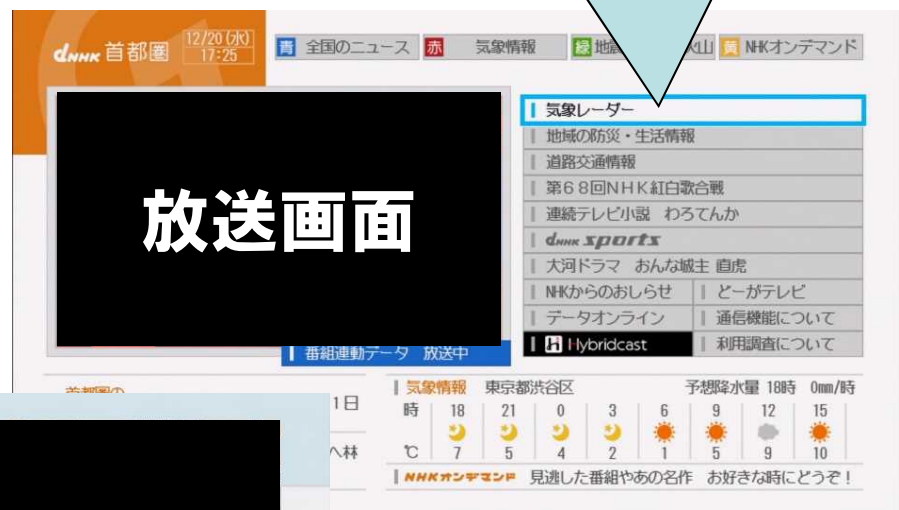
NHKによる提供画面の操作例（気象レーダー）

操作①

TVのリモコンの「**dボタン**」を押して、TOPメニューの「**気象レーダー**」を選択

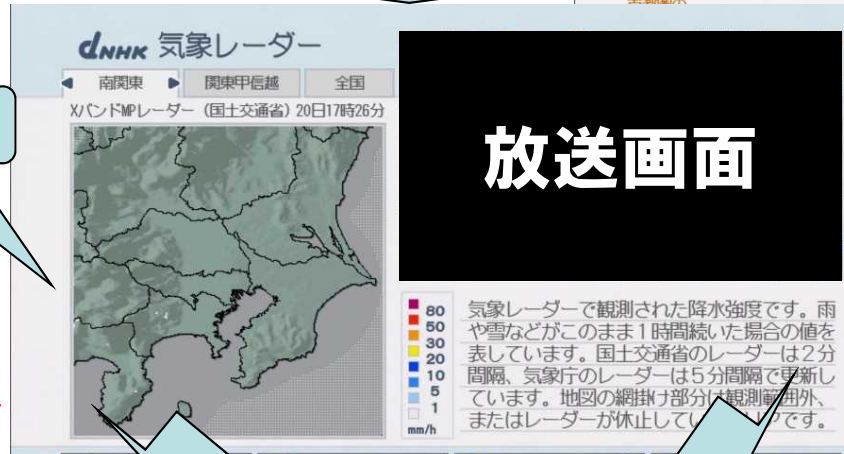


気象レーダーを選ぶ



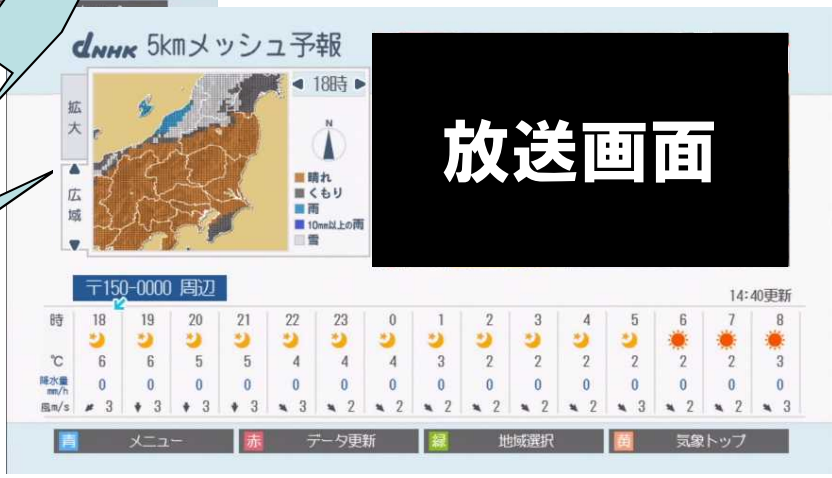
操作②

画面を選ぶ



インターネット接続画面の場合

インターネットに接続されている場合は、『レーダー拡大』や『5kmメッシュ予報』など詳細な情報をご覧いただけます。



5kmメッシュ予報が閲覧可能

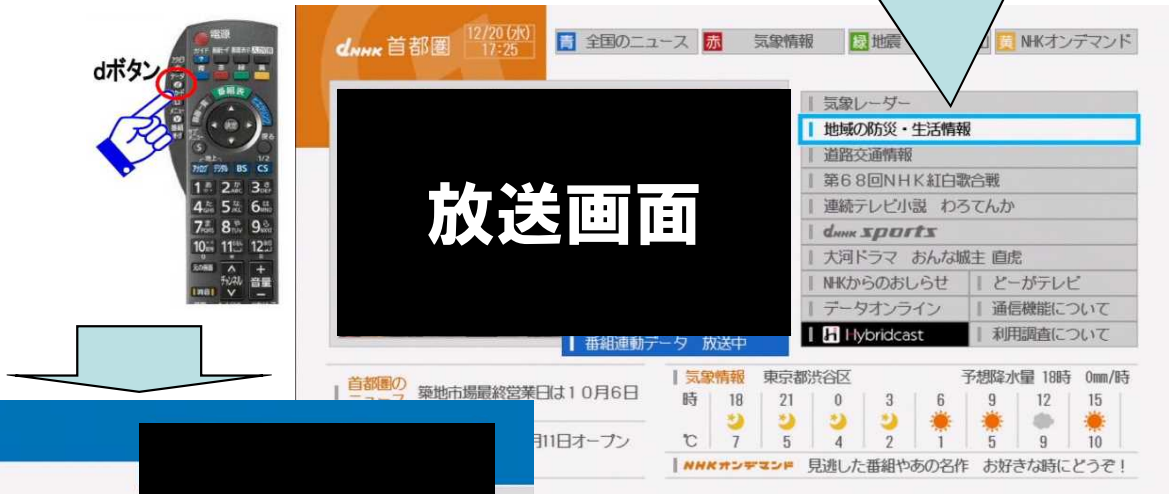
データ放送による河川情報提供画面の操作について

NHKによる提供画面の操作例（河川水位情報）

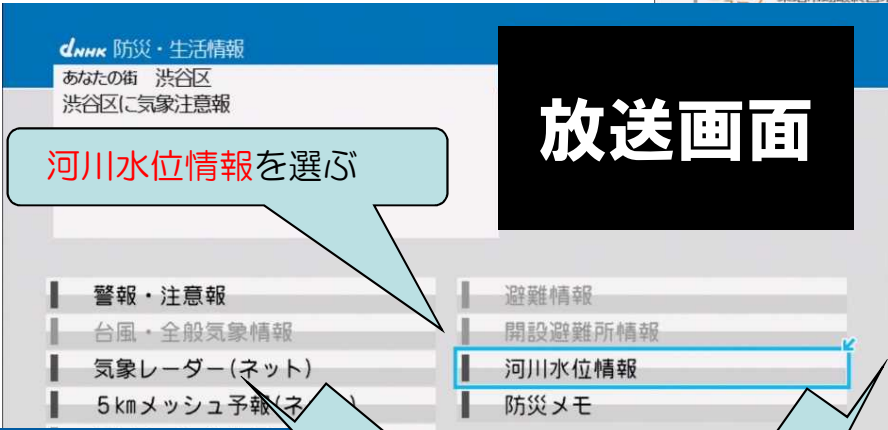
地域の防災・生活情報を選ぶ

操作①

TVのリモコンの「dボタン」を押して、TOPメニューの「地域の防災・生活情報」を選択



操作②



首都圏における配信画面

地方局における配信画面

放送画面

河川水位情報

水位観測所の状況

- 氾濫危険水位・・・洪水により河川が氾濫するおそれ
- 避難判断水位・・・避難情報発表の目安となる水位
- 氾濫注意水位・・・水防団が出動する目安となる水位

17:00 更新	河川名	観測所名	自治体名	増減
氾濫危険水位	手賀沼	北柏	千葉県柏市	↑
	利根川	県庁裏	群馬県前橋市	↑
	小貝川	鉄道橋下	栃木県益子町	↑
避難判断水位	久慈川	久慈川橋	茨城県大子町	↑
氾濫注意水位	福川	落合橋	埼玉県熊谷市	-
	濁沼川	高橋	茨城県茨城町	↑

放送画面

河川水位・雨量

利根川 2/5

12月6日14:10 更新

大雨

大正橋観測所

欠測

利根川	渡良瀬川	赤城白川	荒瀬川	桐生川	榛名白川	利根川
大正橋	高津戸	細井	大胡	上久方	広見橋	県庁裏
欠測	-0.54m	0.91m	0.88m	1.37m	-0.35m	0.06m
						0.01m
						1.8m