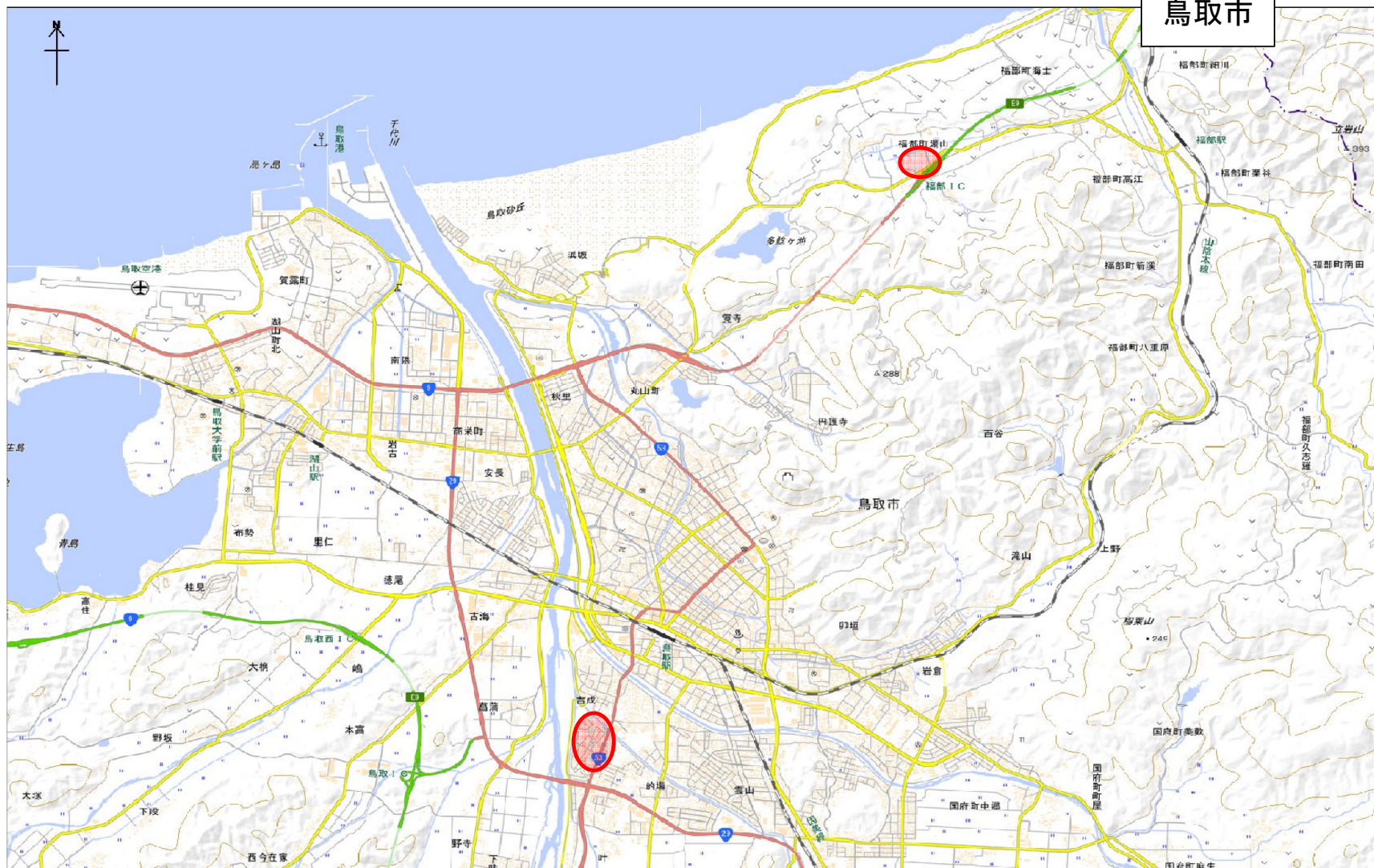


## R 6 年度実証実験実施地区となる自治体 設置検討エリア【中国】

- ※応募時点で自治体として浸水センサ設置を想定しているエリアであり、このエリア以外での設置を制限するものではありません。
- ※企業・団体等の参加者が設置箇所を検討するための参考情報であり、今後、変更等が生じる場合があります。

鳥取県 鳥取市

実証実験実施地区設置対象予定エリア



島根県 出雲市

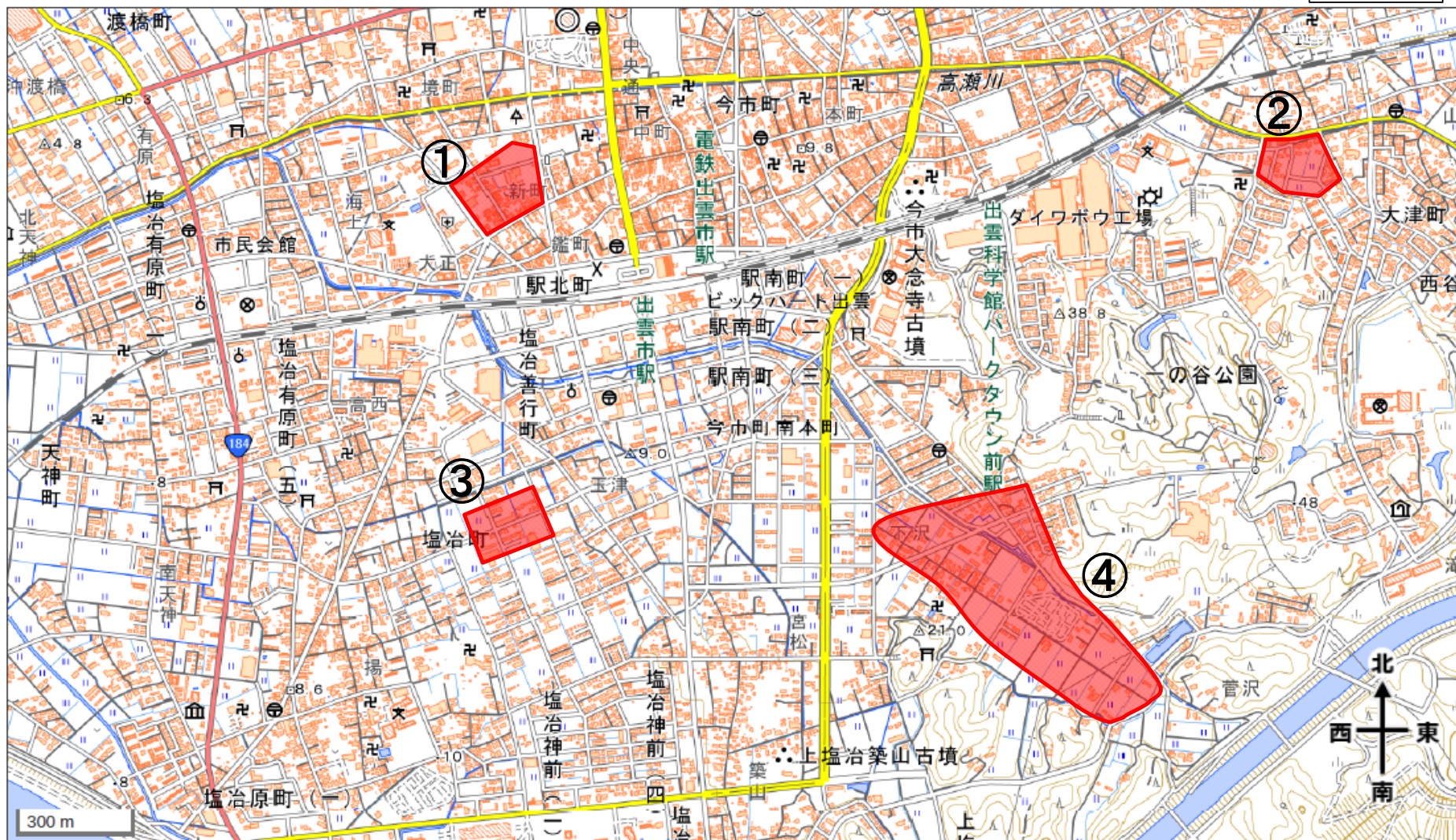


実証実験実施地区設置対象予定エリア

地理院地図  
GSI Maps

①今市町高砂地区、②大津町七面山下地区、③塩冶町高西南・揚地区、④上塩冶町下沢地区

出雲市





実証実験実施地区設置対象予定エリア

地理院地図  
GSI Maps

⑤新川中央アンダーパス、⑥直江新川アンダーパス

出雲市





実証実験実施地区設置対象予定エリア

地理院地図  
GSI Maps

⑦四絡247号アンダーパス、⑧四絡250号アンダーパス、⑨四絡255号アンダーパス

出雲市





実証実験実施地区設置対象予定エリア

地理院地図  
GSI Maps

⑩神西アンダーパス

出雲市

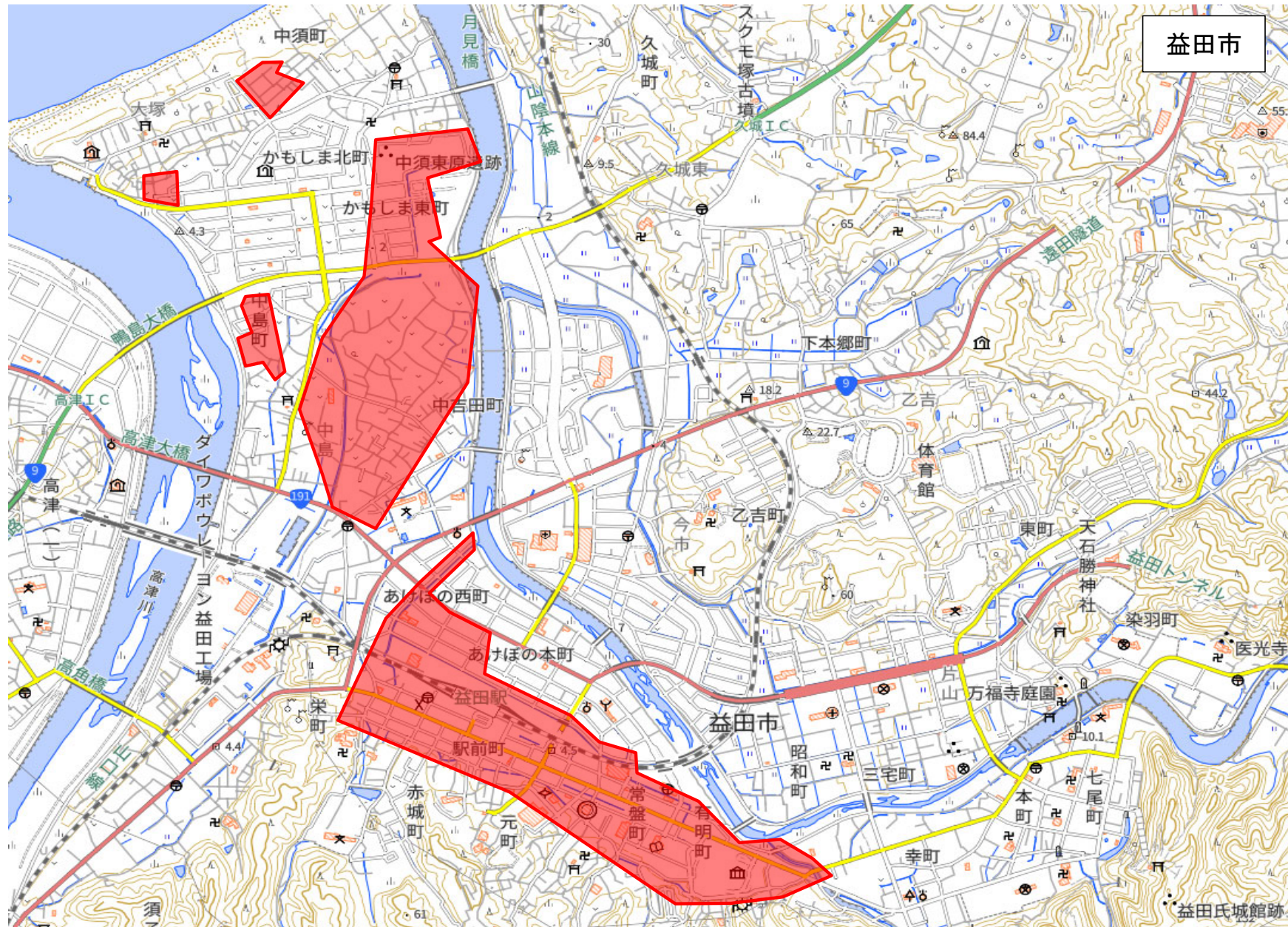




島根県

益田市

実証実験実施地区設置対象予定エリア



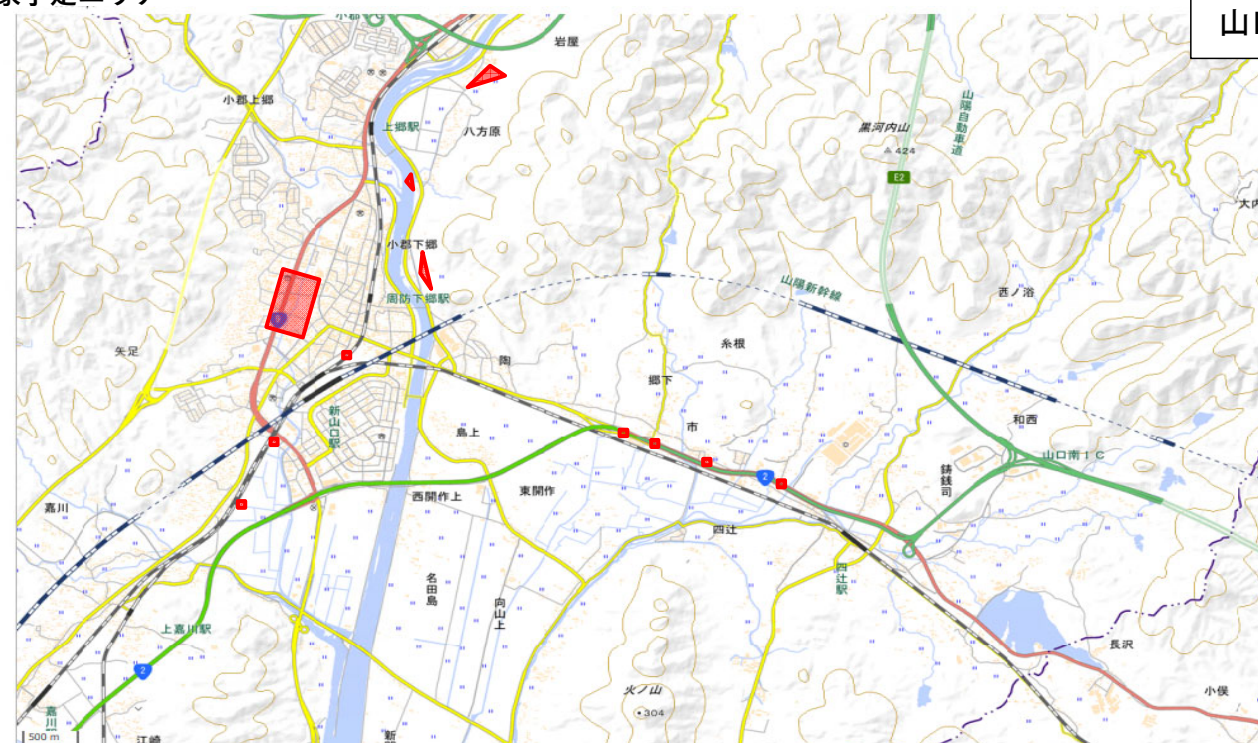
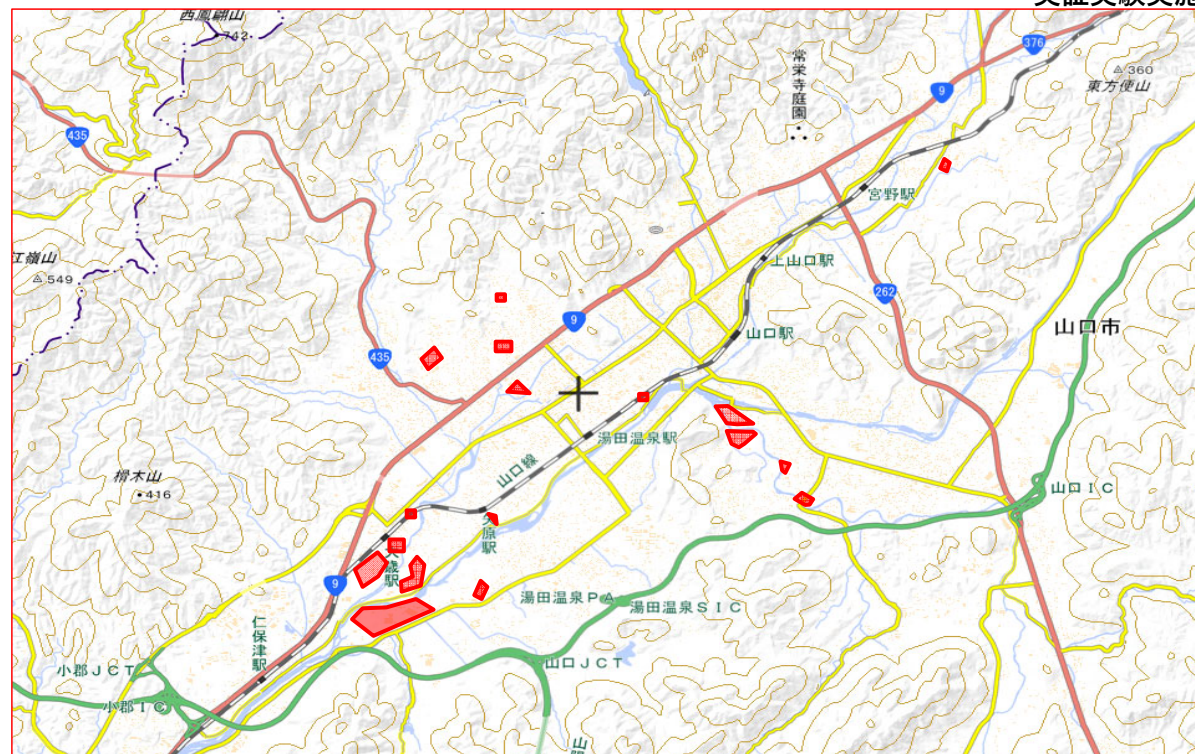


山口県

山口市

実証実験実施地区設置対象予定エリア

山口市





山口県 田布施町

実証実験実施地区設置対象予定エリア

