

R 5 年度モデル地区となる自治体における  
設置検討エリア  
【中国】

- ※応募時点で自治体として浸水センサ設置を想定しているエリアであり、このエリア以外での設置を制限するものではありません。
- ※企業・団体等の参加者が設置箇所を検討するための参考情報であり、今後、変更等が生じる場合があります。

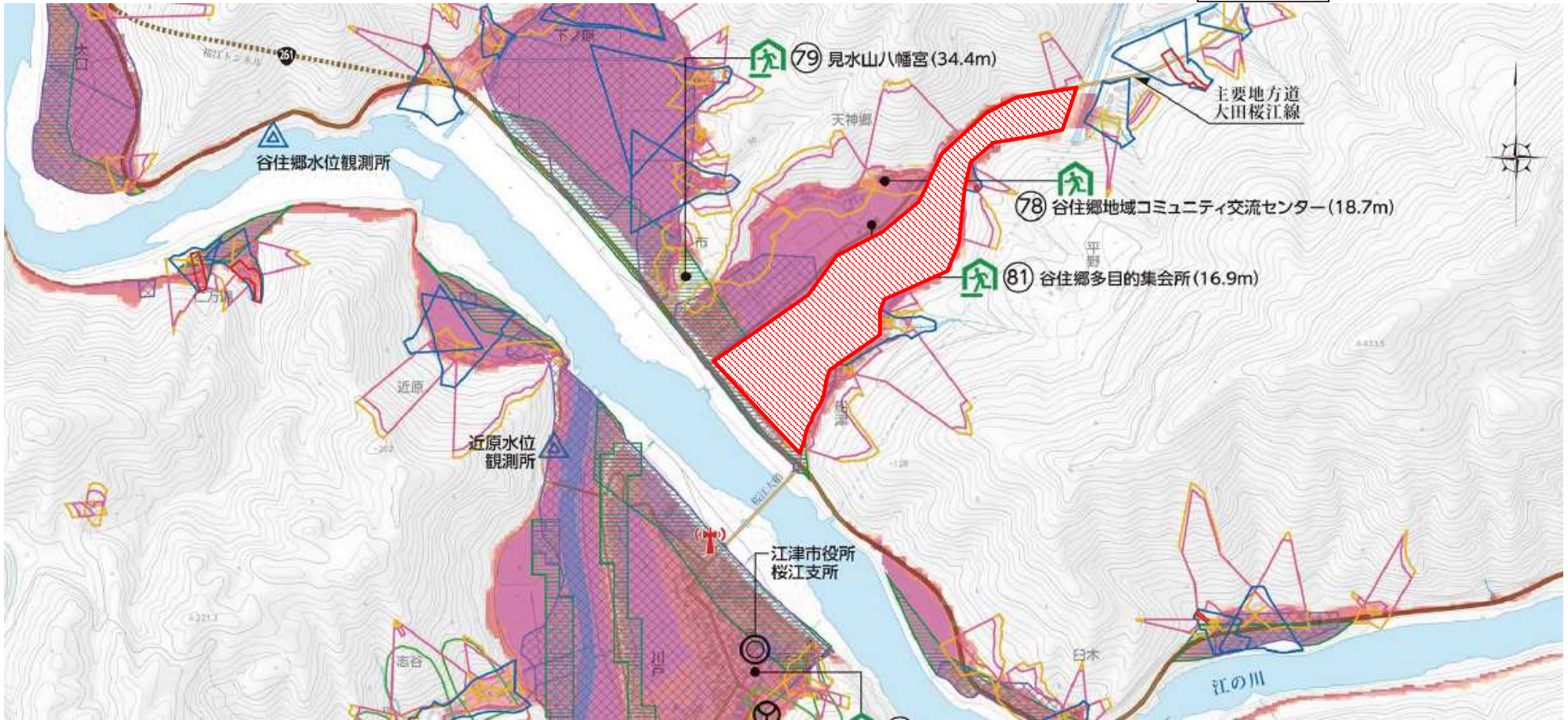
島根県 江津市

モデル地区設置対象予定エリア



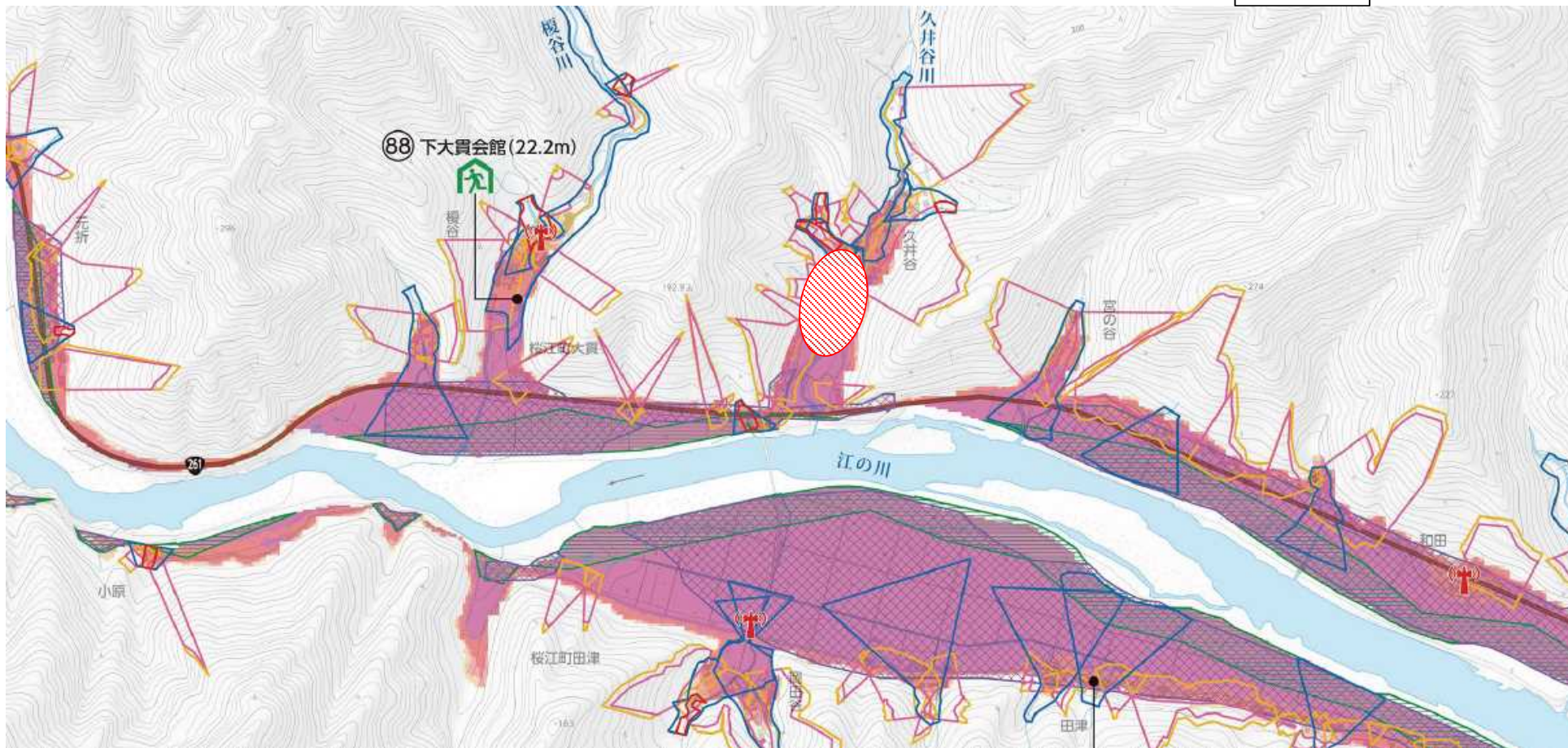
モデル地区設置対象予定エリア

江津市



モデル地区設置対象予定エリア

江津市



島根県 川本町

モデル地区設置対象予定エリア



岡山県 岡山市



モデル地区設置対象予定エリア



岡山県 総社市

様式-3

岡山県  
総社市



岡山県 備前市

モデル地区設置対象予定エリア

岡山県備前市集成図



この図面は権利関係には使用できません。  
この図面は備前市の内部資料につき、第三者の公開と異なる場合があります。  
この図面は安易な複製を禁じます。



作成日付：令和 5年 4月25日

モデル地区設置対象予定エリア

備前市

岡山県備前市集成図



この図面は資料関係には使用できません。  
この図面は備前市の内部資料につき、正確性の保証と異なる場合があります。  
この図面は境界線地籍図で表記されています。

1 : 7500

作成日付：令和 5年 4月25日




モデル地区設置対象予定エリア

岡山県備前市集成図



この図面は権利関係には使用できません。  
この図面は備前市の内部資料につき、正確性の保証と責任を負いません。  
この図面は変更履歴が記載されています。



作成日付：令和 5年 4月25日


モデル地区設置対象予定エリア

備前市

岡山県備前市集成図



この図面は権利関係には使用できません。  
この図面は備前市の内部資料につき、正確性の保証と責任を負いません。  
この図面は変更履歴が記載されています。



作成日付：令和 5年 4月25日



モデル地区設置対象予定エリア

岡山県備前市集成図



この図面は権利関係には使用できません。  
この図面は備前市の内部資料につき、正確性の保証と責任を負いません。  
この図面は変更後の最新図で表記されています。

1 : 2500

作成日付：令和 5年 4月25日

