

# (参考)岩手県の海岸堤防の高さ

○岩手県、宮城県、福島県の海岸線延長は約1,700kmであり、このうち海岸堤防の整備が必要な延長は約400kmと2割程度。

○岩手県で10mを超える高さの堤防が必要となる海岸は約50kmあるが、海岸線延長に対する割合は7%程度。

※県からの聞き取りによる  
※令和3年3月末時点

## 震災前

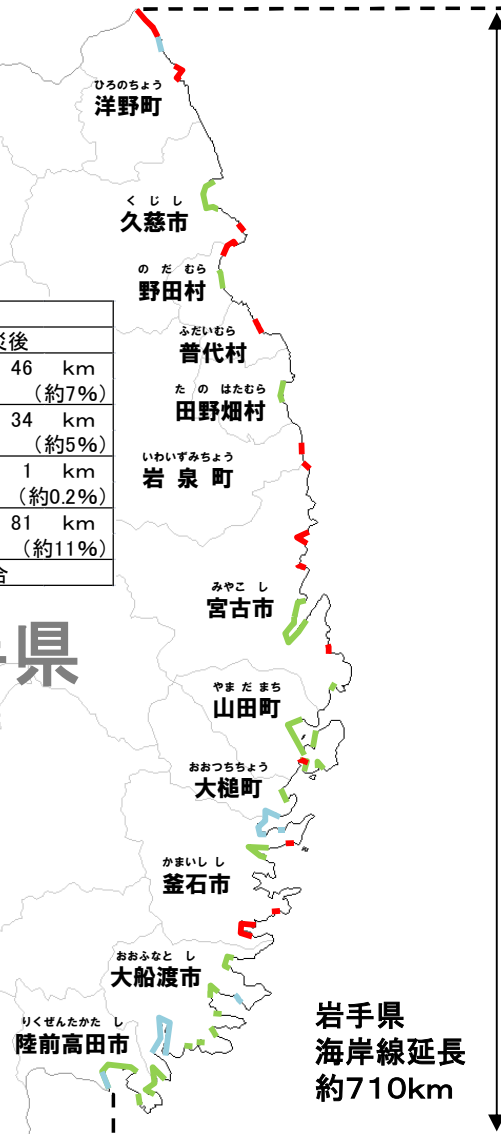
凡例 (T.P.)

- 10m以上
- 5m以上10m未満
- 5m未満

堤防高	震災前	震災後
10m以上	約 11 km (約2%)	約 46 km (約7%)
5m~10m未満	約 41 km (約6%)	約 34 km (約5%)
5m未満	約 16 km (約2%)	約 1 km (約0.2%)
堤防延長(合計)	約 68 km (約10%)	約 81 km (約11%)

※( )書きは海岸全延長710kmに対する割合

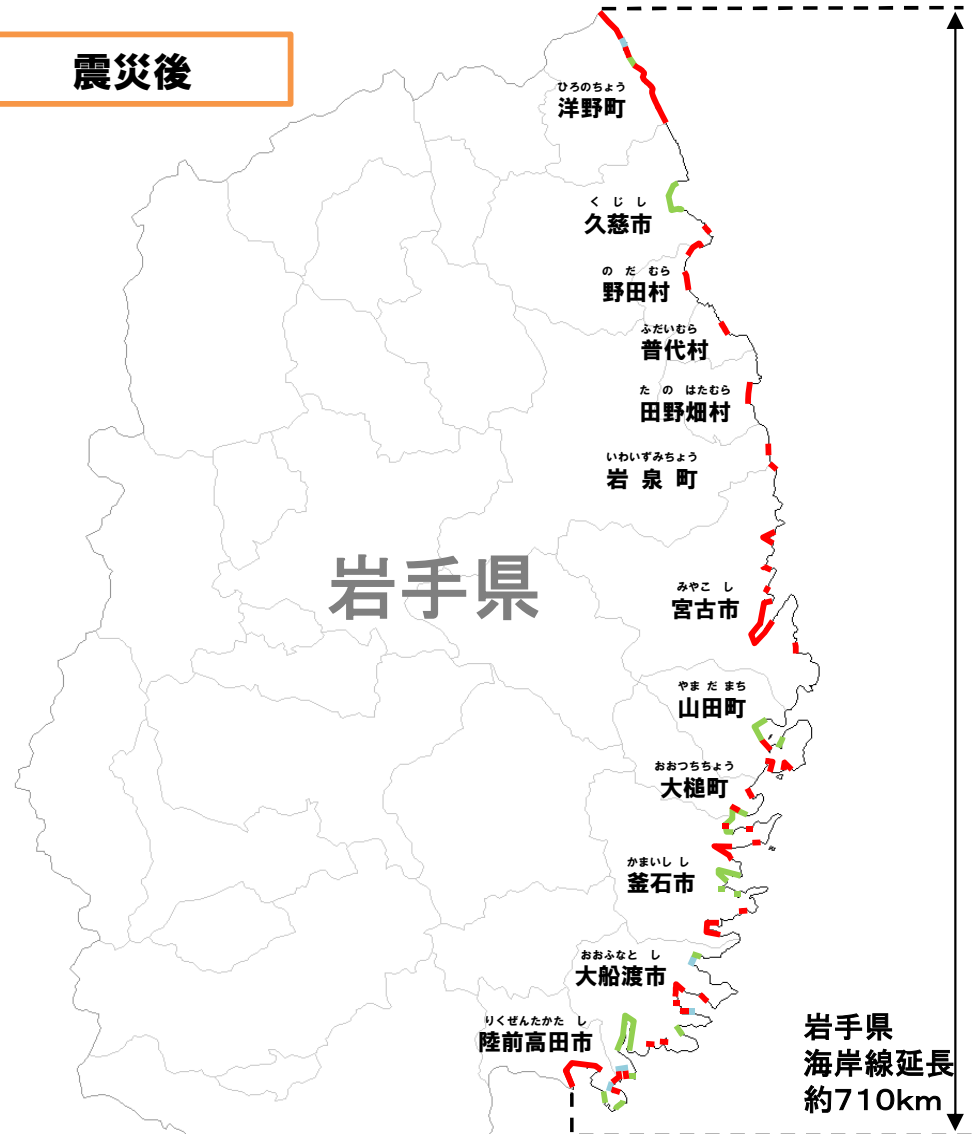
岩手県



岩手県  
海岸線延長  
約710km

## 震災後

岩手県



岩手県  
海岸線延長  
約710km

# (参考)宮城県の海岸堤防の高さ

○岩手県、宮城県、福島県の海岸線延長は約1,700kmであり、このうち海岸堤防の整備が必要な延長は約400kmと2割程度。

○宮城県で10mを超える高さの堤防が必要となる海岸は約4kmあるが、海岸線延長に対する割合は1%程度。

※県からの聞き取りによる  
※令和3年3月末時点

## 震災前

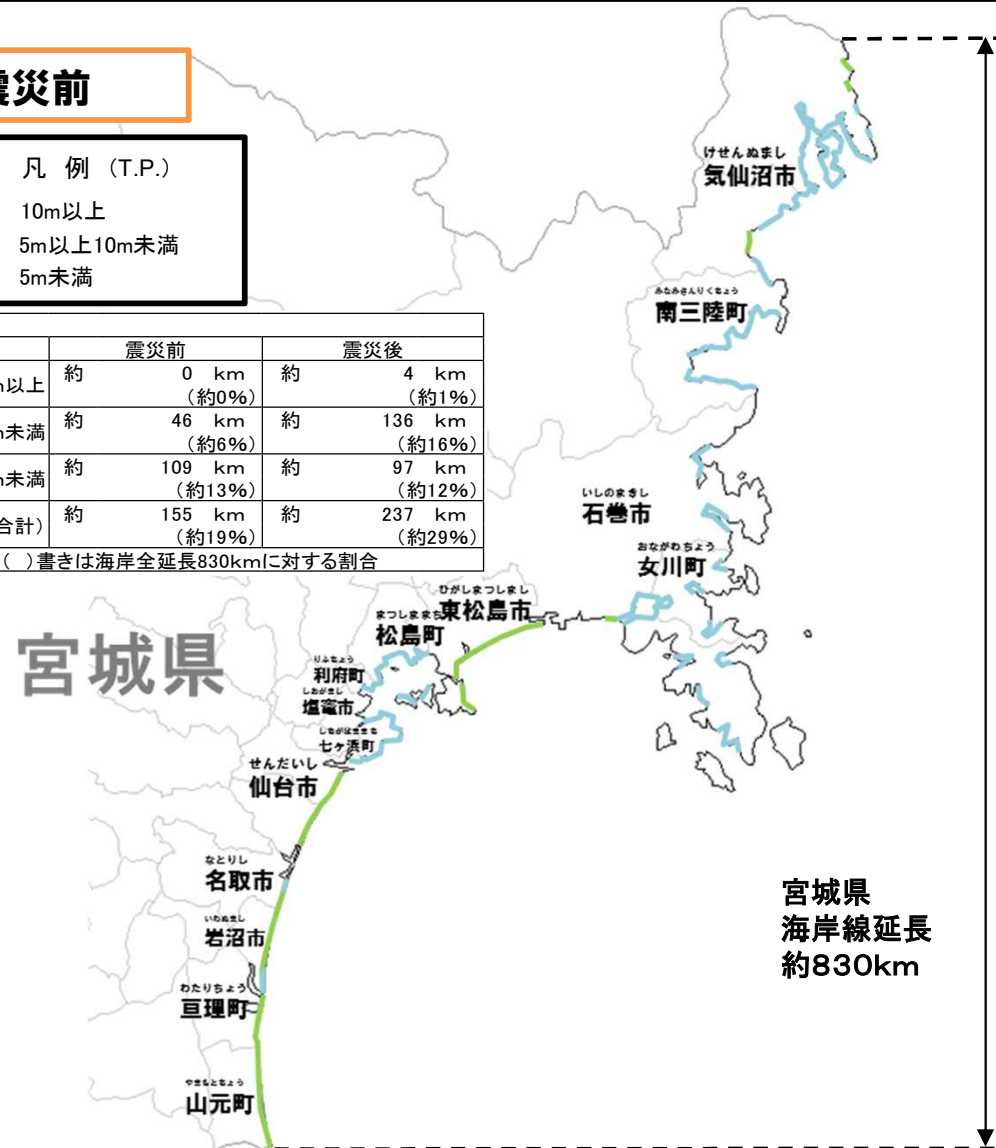
凡例 (T.P.)

- 10m以上
- 5m以上10m未満
- 5m未満

【宮城県】		
堤防高	震災前	震災後
10m以上	約 0 km (約0%)	約 4 km (約1%)
5m~10m未満	約 46 km (約6%)	約 136 km (約16%)
5m未満	約 109 km (約13%)	約 97 km (約12%)
堤防延長(合計)	約 155 km (約19%)	約 237 km (約29%)

※( )書きは海岸全延長830kmに対する割合

## 宮城県



宮城県  
海岸線延長  
約830km

## 震災後



宮城県  
海岸線延長  
約830km

# (参考)福島県の海岸堤防の高さ

○岩手県、宮城県、福島県の海岸線延長は約1,700kmであり、このうち海岸堤防の整備が必要な延長は約400kmと2割程度。

○福島県で10mを超える高さの堤防が必要となる海岸はない。

※県からの聞き取りによる  
※令和3年3月末時点

## 震災前

凡例 (T.P.)

- 10m以上
- 5m以上10m未満
- 5m未満

堤防高	震災前	震災後
10m以上	約 0 km (約0%)	約 0 km (約0%)
5m~10m未満	約 67 km (約42%)	約 74 km (約46%)
5m未満	約 4 km (約3%)	約 0 km (約0%)
堤防延長(合計)	約 71 km (約44%)	約 74 km (約46%)

※( )書きは海岸全延長約160kmに対する割合

福島県

いわき市

福島県  
海岸線延長  
約160km

## 震災後

福島県

いわき市

福島県  
海岸線延長  
約160km

