

水防法に基づく高潮浸水想定区域の指定、高潮特別警戒水位の設定

水位周知海岸の指定(都道府県) 第13条の3

- 都道府県知事が、それぞれの都道府県内に存する海岸で高潮により相当な損害を生ずるおそれがあるものを指定、一般に「水位周知海岸」と呼称。

高潮浸水想定区域の指定(都道府県) 第14条の3

- 都道府県知事が想定最大規模の高潮が発生した場合の浸水の範囲と深さ、継続時間を想定。
- これにより高潮時の円滑かつ迅速な避難を確保し水災による被害の軽減を図る。
- 市町村長は、この想定に基づいて地域防災計画やハザードマップを作成・活用することを義務づけ。
- 地下街、要配慮者利用施設等の所有者等は、避難確保計画の作成、訓練の実施を義務づけ

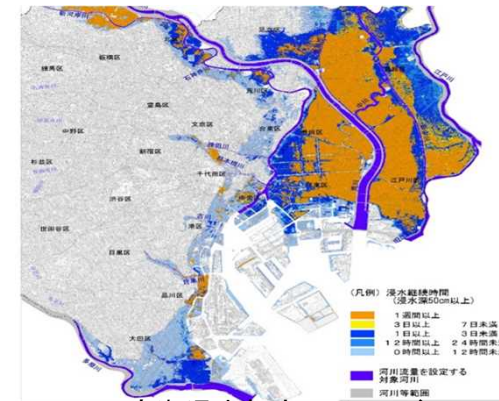
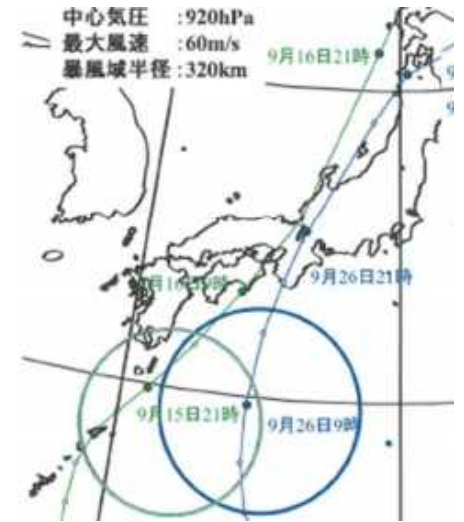
高潮特別警戒水位の設定(都道府県) 第13条の3及び第13条の4

- 住民等の垂直避難が必要となる水位として、高潮特別警戒水位を設定。
- 海岸の水位が高潮特別警戒水位に達した場合には、その旨を関係市町村、量水標管理者に通知するとともに、必要に応じて報道機関の協力を得て一般に周知。

◆ 「特定都市河川浸水被害対策法等の一部を改正する法律の一部の施行について」

令和3年7月15日国水政第20号(抄)

新たに高潮浸水想定区域の指定対象となる海岸については、当該海岸周辺における円滑かつ迅速な避難等のための措置を速やかに講じるため、区域の指定主体たる都道府県知事におかれては、同区域をできるだけ早期に指定するよう努められたい。新たな高潮浸水想定区域の指定は、令和7年度までに実施することを想定している。



高潮浸水想定イメージ

高潮浸水想定区域
想定最大規模(※)の高潮による浸水を想定
※ 室戸台風相当の中心気圧、伊勢湾台風相当の半径・移動速度の台風が、様々なコースで接近することを想定

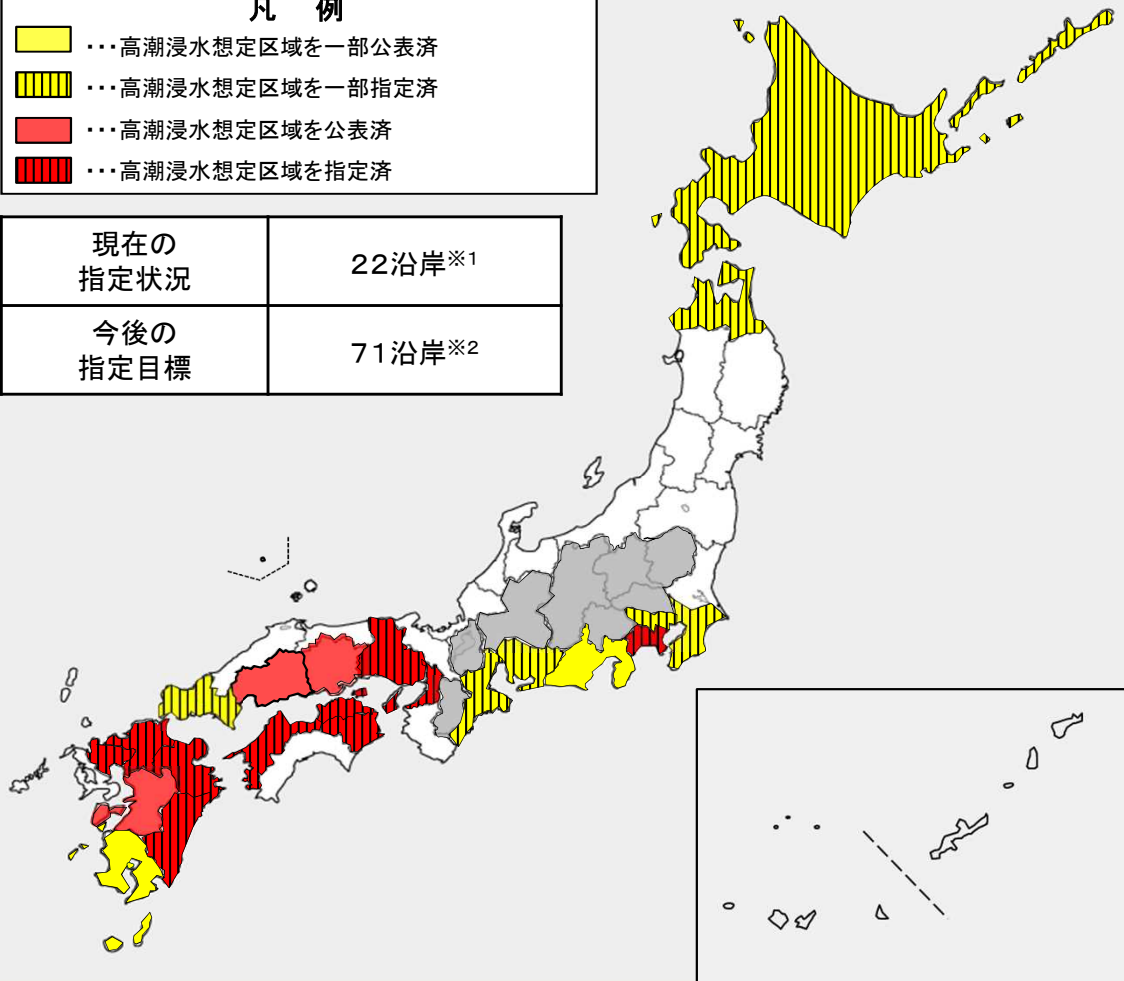
高潮浸水想定区域の指定状況(1/2)

令和5年5月31日現在

凡例

- ...高潮浸水想定区域を一部公表済
- ...高潮浸水想定区域を一部指定済
- ...高潮浸水想定区域を公表済
- ...高潮浸水想定区域を指定済

現在の指定状況	22沿岸※1
今後の指定目標	71沿岸※2



※1: 北海道(根室、十勝釧路)、青森県(陸奥湾)、千葉県(東京湾)、東京都(東京湾)、神奈川県(東京湾、相模灘)、愛知県(三河湾・伊勢湾)、三重県(三河湾・伊勢湾)、大阪府(大阪湾)、兵庫県(但馬、大阪湾、播磨、淡路)、山口県(山口南)、徳島県(讃岐阿波、紀伊水道西、海部灘)、香川県(燧灘、讃岐阿波)、愛媛県(豊後水道東、伊予灘、燧灘)、福岡県(玄界灘、豊前豊後、有明海)、佐賀県(有明海、松浦)、大分県(豊前豊後、豊後水道西)、宮崎県(日向灘)。うち、7沿岸は一部の指定。

※2: 全沿岸。

都道府県	沿岸名	公表日	指定日
北海道	北見	-	-
	根室	令和4年3月 (根室市区間)	-
	十勝釧路		-
	日高胆振	-	-
	渡島東		-
	渡島南		-
	後志檜山		-
	石狩湾		-
青森県	天塩	-	-
	下北八戸	-	-
青森県	陸奥湾	令和5年3月 (青森市、蓬田村)	
	津軽	-	-
岩手県	三陸北	-	-
	三陸南	-	-
宮城県	三陸南	-	-
	仙台湾	-	-
秋田県	秋田	-	-
山形県	山形	-	-
福島県	仙台湾	-	-
	福島	-	-
茨城県	茨城	-	-
	千葉東	-	-
千葉県	東京湾	平成30年11月	令和4年6月
	東京湾	平成30年3月	令和2年4月
東京都	伊豆小笠原諸島	-	-
神奈川県	東京湾	平成31年4月	
	相模灘	令和3年5月	
新潟県	新潟北	-	-
	佐渡	-	-
	富山湾	-	-
富山県	富山湾	-	-
石川県	能登半島	-	-
	加越	-	-
福井県	加越	-	-
	若狭湾	-	-

指定日: 水防法に基づき「高潮浸水想定区域」の指定・公表日

公表日: 水防法に基づく区域指定に先立ち、「高潮浸水想定区域図」の公表日

高潮浸水想定区域の指定状況(2/2)

令和5年5月31日現在

都道府県	沿岸名	公表日	指定日
静岡県	伊豆半島	令和3年3月 (伊東市・熱海市)	-
		令和4年10月 (上記以外)	
	駿河湾	令和3年9月	
	遠州灘	-	
愛知県	遠州灘	-	
	三河湾・伊勢湾	令和3年3月	令和3年6月
三重県	三河湾・伊勢湾	令和2年8月	令和5年3月
	熊野灘	-	
京都	丹後	-	
大阪府	大阪湾	令和2年8月	
兵庫県	但馬	令和3年2月	令和4年6月
	大阪湾	令和元年8月 (尼崎市・西宮市・芦屋市・伊丹市)	
		令和元年9月 (神戸市)	
	播磨 淡路	令和2年8月	
和歌山県	熊野灘	-	
	紀州灘	-	
鳥取県	鳥取	-	
島根県	島根	-	
	隠岐	-	
岡山県	岡山	令和4年1月	-
広島県	広島	令和4年3月	-
山口県	山口北	-	
	山口南	令和4年5月	
徳島県	讃岐阿波	令和2年1月	令和2年9月
	紀伊水道西		
	海部灘		
香川県	讃岐阿波	令和3年3月	令和3年5月
	燧灘		
愛媛県	豊後水道東	令和2年8月	令和4年5月
	伊予灘		
	燧灘		
高知県	海部灘	-	
	土佐湾		
	豊後水道東		

都道府県	沿岸名	公表日	指定日
福岡県	玄界灘	平成30年6月	
	豊前豊後	令和元年12月	
	有明海		
佐賀県	有明海	令和4年3月	
	松浦		
長崎県	有明海	-	
	橘湾		
	西彼杵		
	大村湾		
	松浦		
	五島・壱岐・対馬		
熊本県	八代海	令和3年11月	-
	有明海		
	天草西		
大分県	豊前豊後	令和3年6月	
	豊後水道西		
宮崎県	日向灘	令和3年3月	令和5年5月
鹿児島県	大隅	-	
	鹿児島湾		
	薩摩		
	薩南諸島		
	八代海	令和3年3月	-
沖縄県	琉球諸島	-	

指定日:水防法に基づき「高潮浸水想定区域」の指定・公表日
公表日:水防法に基づく区域指定に先立ち、「高潮浸水想定区域図」の公表日