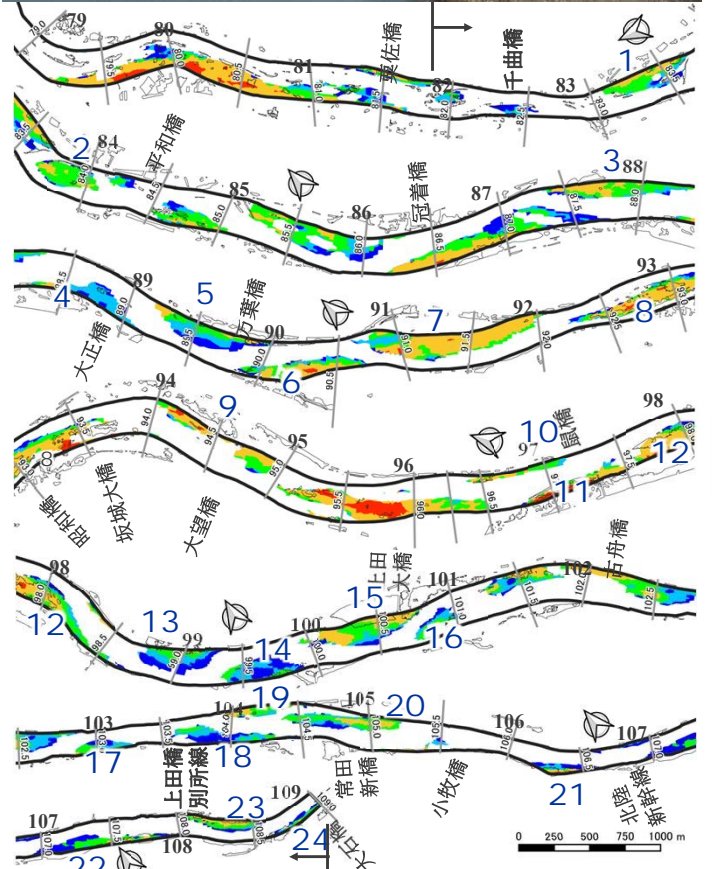
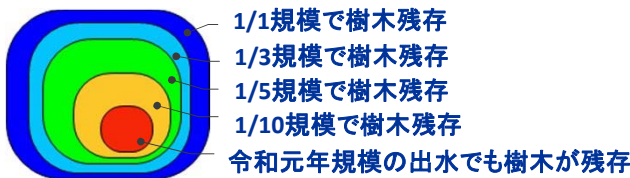
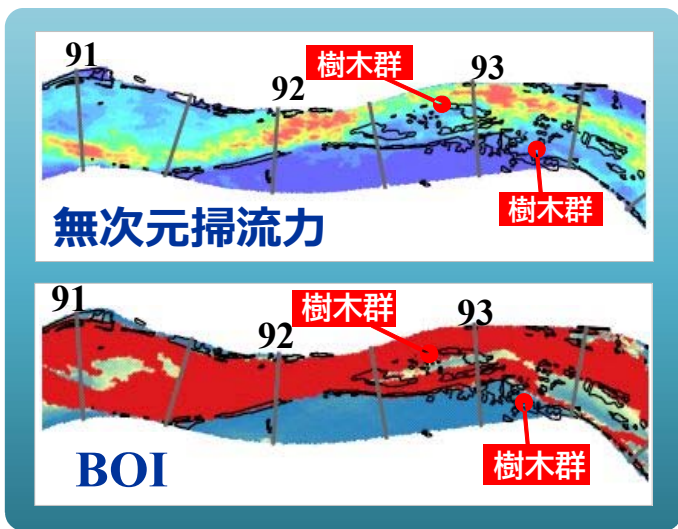


千曲川自然再生実施箇所における大規模洪水後の再樹林化リスク評価手法の立案

Keywords : 砂礫河原の再生、樹林化リスクマップ



樹林化リスクマップ



令和元年東日本台風後、見かけ上砂礫河原に回復した箇所において、再繁茂がすでに始まっている箇所が確認されている。そこで、自然営力による礫河原の再生の可能性を評価し、整備内容について再検討した。

種々の流量条件の指標から評価する樹林化リスクマップを作成し、人為的な河道掘削を必要とする砂州を明らかにした。