

信濃川(新潟県長岡市)

平成19年新潟県中越沖地震(概要)

国土交通省 河川局

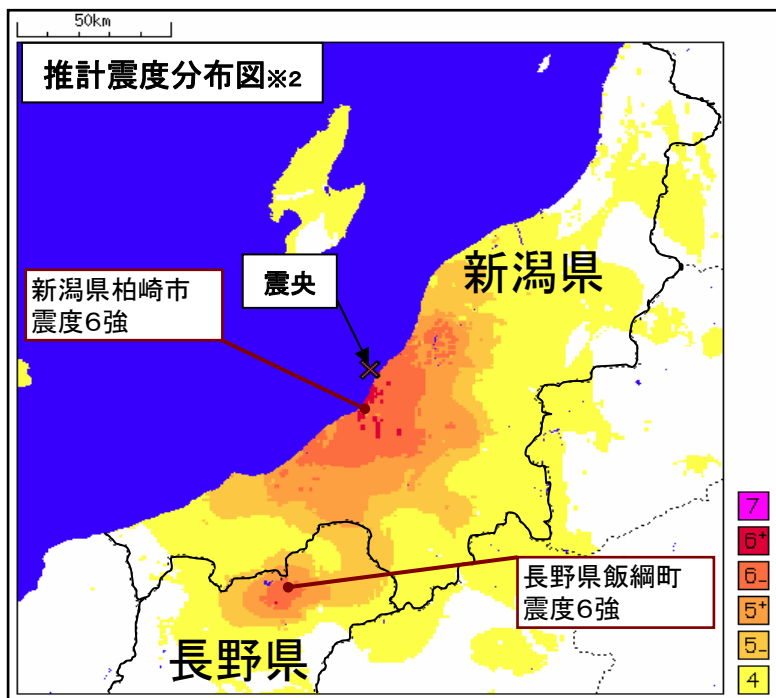
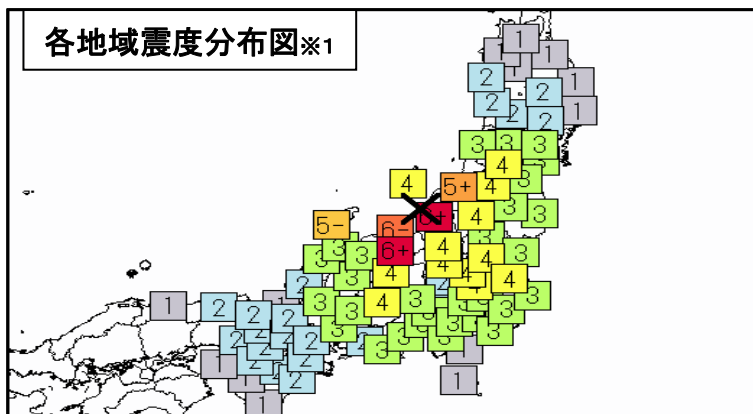
平成19年7月23日

2007.07.16

◆平成19年新潟県中越沖地震について

平成19年
新潟県中越沖地震

平成19年7月16日に新潟県上越沖を震源とする大規模の地震が発生し、新潟県柏崎市、長岡市、刈羽村と長野県飯綱町で震度6強を観測。柏崎市を中心に各地で甚大な被害が発生



主な被害状況(7月19日12時現在)※3

(人的被害)

死者:10人

行方不明:0人

重傷:85人

(住家被害)

全壊:944棟

半壊:150棟

一部損壊:1,796棟

※1、※2 各地域震度分布図、推計震度分布図は、気象庁発表資料より抜粋

※3 主な被害状況は消防庁発表資料より抜粋



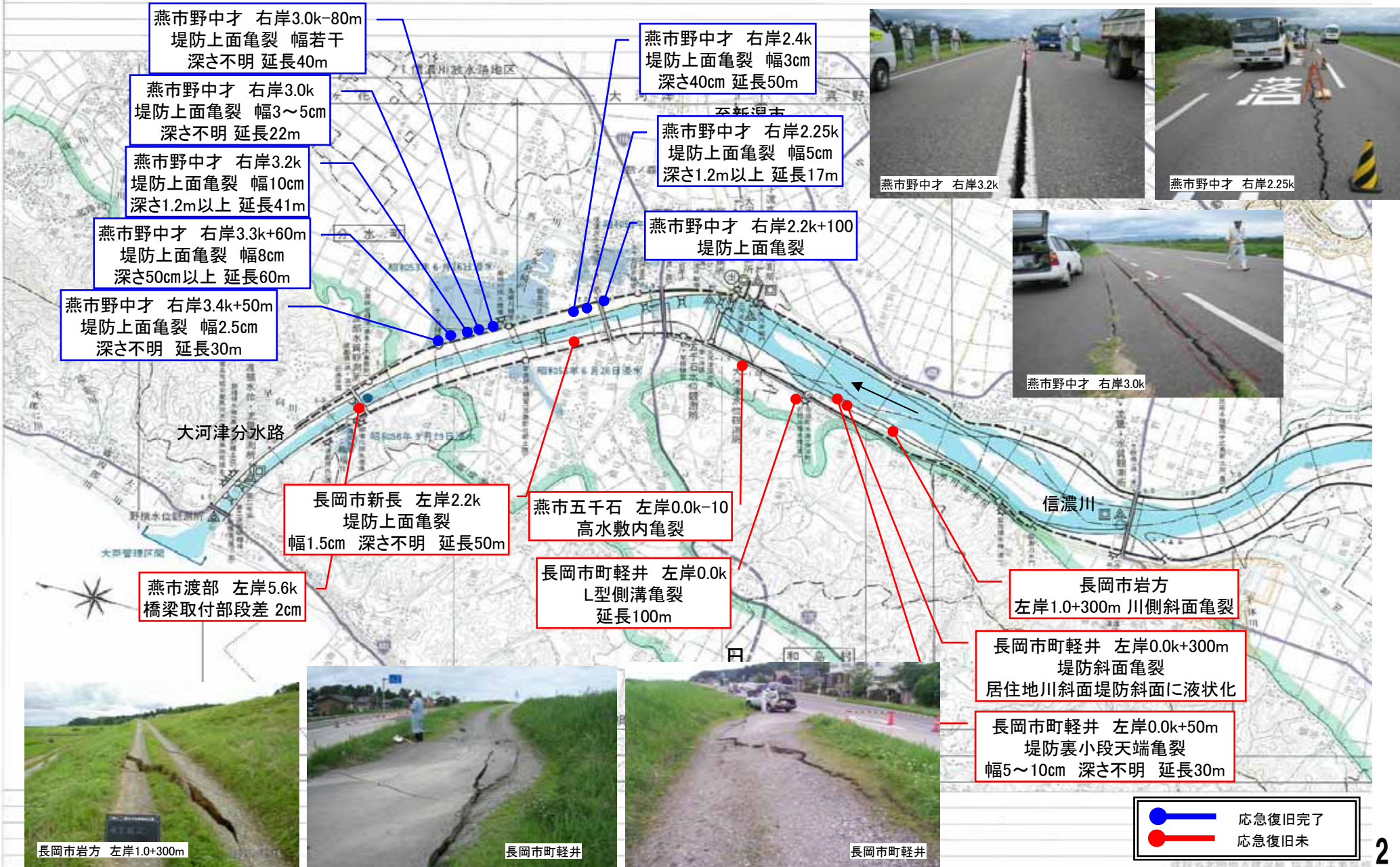
写真※1: 共同通信ニュースより抜粋、その他写真: 新潟県庁公表資料

二級河川 鯖石川 堤防被災状況

◆直轄河川の被害状況(信濃川管内)

平成19年
新潟県中越沖地震

平成19年7月17日 9:00時現在



◆直轄河川の被害状況(信濃川下流)

平成19年
新潟県中越沖地震

平成19年7月17日 9:00時現在

