

代 表 事 例 説 明

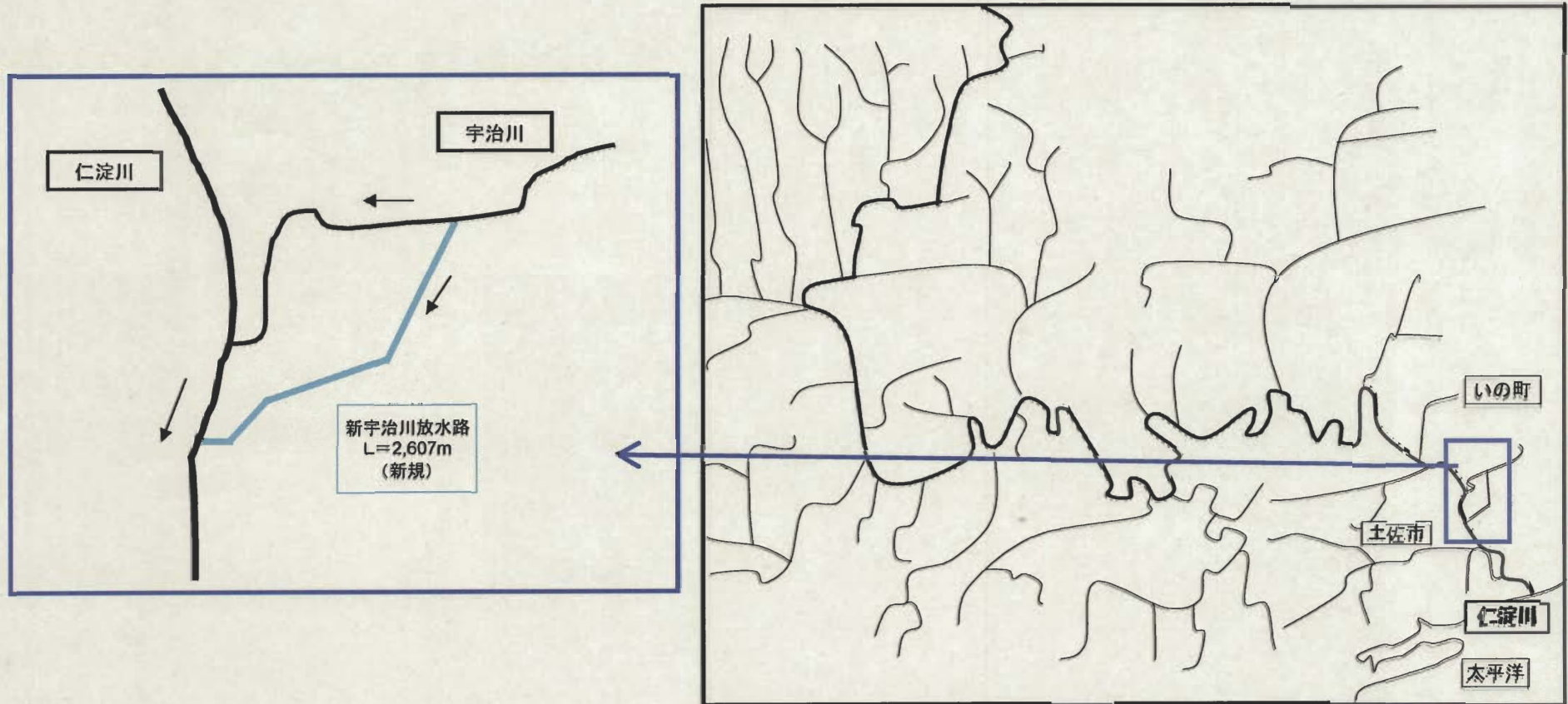
(によど仁淀川水系しんうじ新宇治川放水路)

# 仁淀川水系 新宇治川放水路

1. 水系図
2. 位置図
3. 河川改修計画の概要

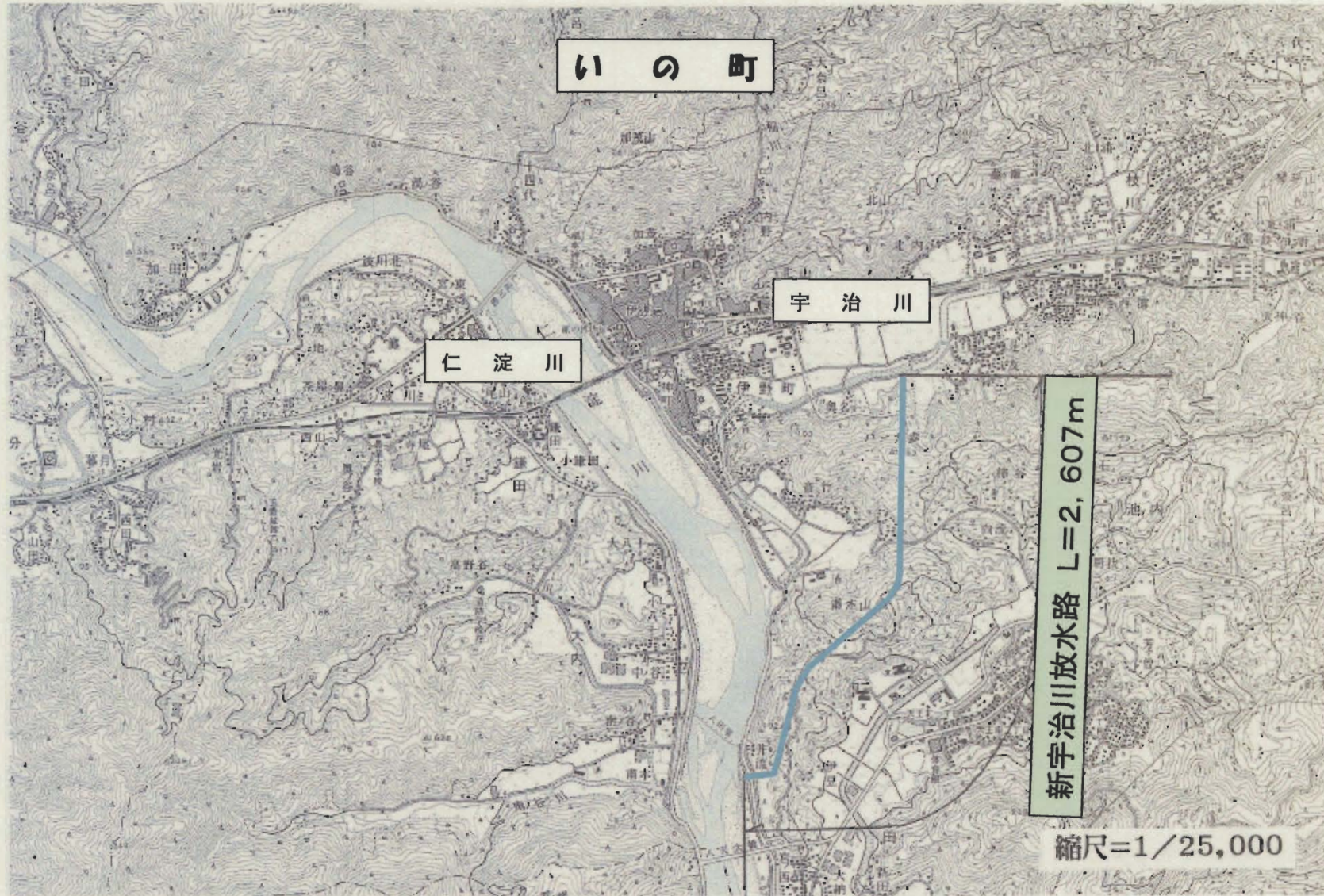


# 仁淀川水系略図（新宇治川放水路）





# 新宇治川放水路位置図

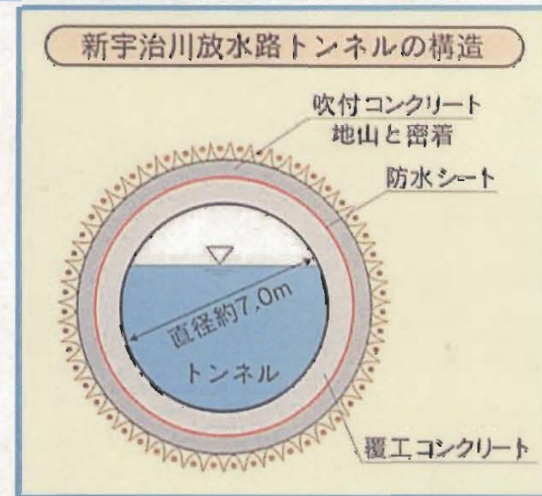




## 新宇治川放水路 河川改修計画の概要

### 河川指定の概要

仁淀川水系新宇治川放水路は高知県吾川郡いの町に位置しており、仁淀川本川へと注ぐ支川である宇治川流域の内水被害を軽減する目的をもって整備された放水路である。この新宇治川放水路の完成に伴い、当該放水路の一級河川指定を行うものである。



- ・計画放水流量 55m<sup>3</sup>/s
- ・計画勾配 1/1000
- ・放水路トンネル直径 7m
- ・放水路延長 2,607m