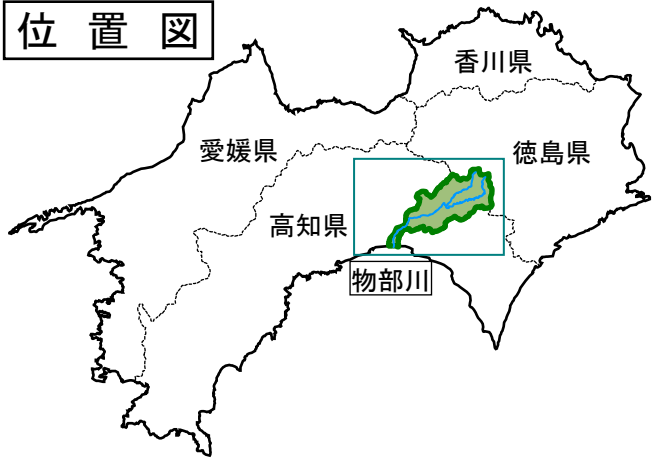


一級河川 物部川流域図

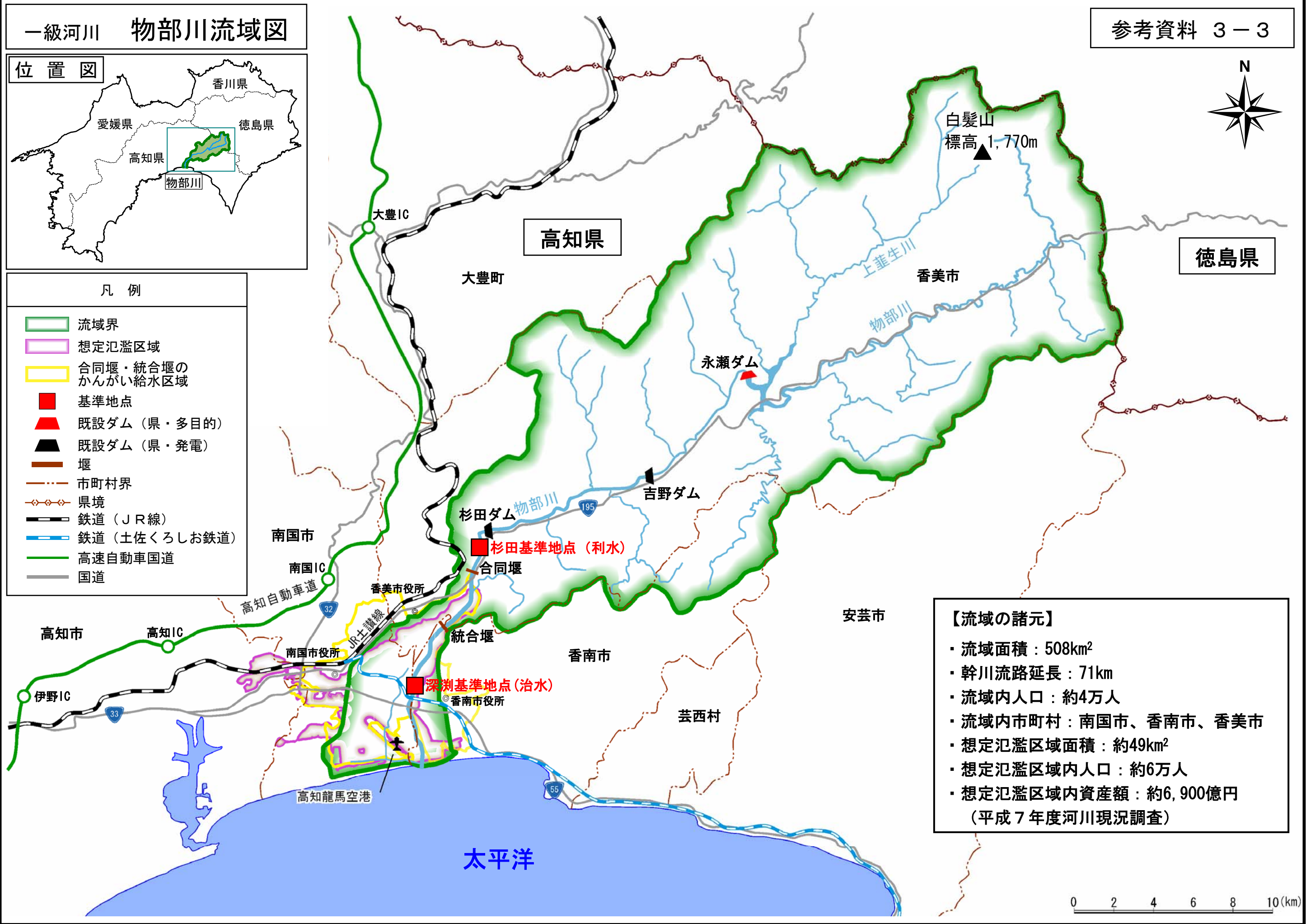

参考資料 3-3

位置図



凡例

- 流域界
- 想定氾濫区域
- 合同堰・統合堰のかんがい給水区域
- 基準地点
- 既設ダム（県・多目的）
- 既設ダム（県・発電）
- 堰
- 市町村界
- 県境
- 鉄道（JR線）
- 鉄道（土佐くろしお鉄道）
- 高速自動車国道
- 国道



【流域の諸元】

- ・ 流域面積：508km²
- ・ 幹川流路延長：71km
- ・ 流域内人口：約4万人
- ・ 流域内市町村：南国市、香南市、香美市
- ・ 想定氾濫区域面積：約49km²
- ・ 想定氾濫区域内人口：約6万人
- ・ 想定氾濫区域内資産額：約6,900億円
(平成7年度河川現況調査)

